

ПАВЛОДАРСКАЯ
ОБЛАСТЬ



СЕРИЯ КНИГ
ПО ГОСУДАРСТВЕННОЙ
ПРОГРАММЕ
«КУЛЬТУРНОЕ НАСЛЕДИЕ»
ВЫПУСКАЕТСЯ ПО ИНИЦИАТИВЕ
ПЕРВОГО ПРЕЗИДЕНТА
РЕСПУБЛИКИ КАЗАХСТАН
НУРСУЛТАНА НАЗАРБАЕВА

**ОБЩЕСТВЕННЫЙ СОВЕТ
ПО РЕАЛИЗАЦИИ ГОСУДАРСТВЕННОЙ ПРОГРАММЫ
«КУЛЬТУРНОЕ НАСЛЕДИЕ»**

Ашимбаев М.С. – *председатель*

Аскарров А.А. – *ответственный секретарь*

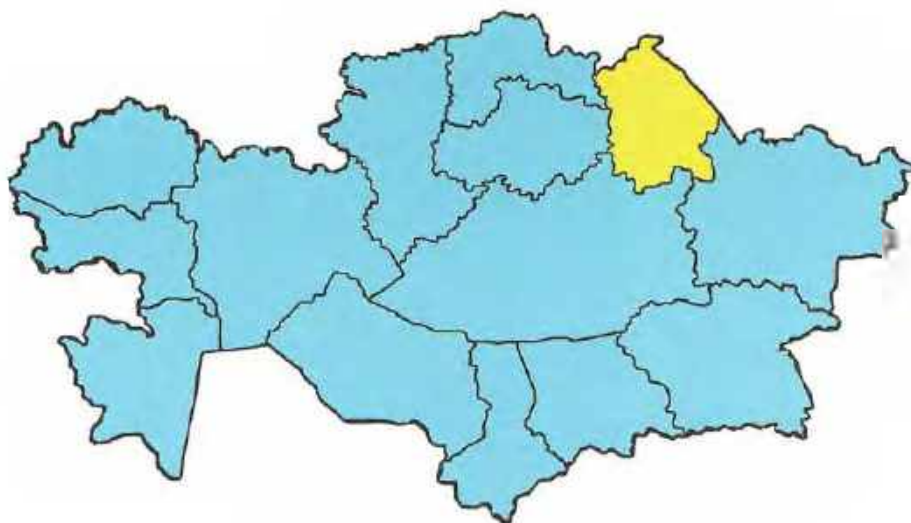
Абдрахманов С., Абусейтова М.К., Ажигали С.Е., Алимбай Н.,
Атабаев К.М., Ауэзов М.М., Аяган Б.Г., Байпаков К.М.,
Балыкбаев Т.О., Дюйсембаев Е.С., Есим Г., Жакип Б.О.,
Жумагалиев А.К., Каскабасов С.А., Козыбаев И.М., Койгелди-
ев М.К., Кул-Мухаммед М.А., Мажитов С.Ф., Мухамедиулы А.,
Мынбай Д.К., Нысанбаев А.Н., Салгара К., Самашев З.С.,
Сариева Р.Х., Султанов К.С., Туякбаев Х.К., Туймебаев Ж.К.,
Ускенбаев К.А.

Министерство культуры Республики Казахстан
Комитет по культуре
Научно-исследовательский и проектный филиал РГП «Казреставрация»

Министерство связи и информации Республики Казахстан
Комитет информации и архивов

Свод памятников истории и культуры
Республики Казахстан

**ПАВЛОДАРСКАЯ
ОБЛАСТЬ**



АРУНА
ИЗДАТЕЛЬСТВО



УДК 902/904
ББК 63.4 (5 Қаз)
С 25

Министерство связи и информации Республики Казахстан
Комитет информации и архивов
Выпущено по программе «Издание социально-важных видов литературы»

Печатается по решению Научно-методического совета по охране и использованию историко-культурного наследия Республики Казахстан при Комитете по культуре Министерства культуры РК

Редакционная коллегия:

Е.М. Арын, Г.М. Камалова (ответств. редактор), В.К. Мерц, Ф.П. Григорьев,
С.П. Пенькова, Х.К. Туякбаев, К.О. Джолдасов, В.В. Варфоломеев

Рецензенты:

И.М. Азимов, доктор архитектуры
Ж.К. Таймагамбетов, доктор исторических наук

С 25 **Свод памятников истории и культуры Республики Казахстан.
Павлодарская область.** – Алматы: Аруна, 2010 – 600 с.

ISBN 9965-26-326-4

Издание энциклопедического характера включает научно-справочные статьи о сохранившихся на территории Павлодарской области памятниках археологии, истории, градостроительства, архитектуры и монументального искусства, состоящих под государственной охраной и вновь выявленных в процессе работы над настоящим томом.

Освещены этапы историко-культурного развития области с древнейшего периода до наших дней. Обобщен обширный материал, полученный в результате многолетнего натурного изучения памятников историко-культурного наследия области с учетом научно-исследовательских и практических работ по их охране и реставрации.

Издание снабжено подробными указателями, библиографией, фотоснимками и чертежами памятников, многие из которых публикуются впервые.

Рассчитано на археологов, историков, этнографов, градостроителей, архитекторов, краеведов, специалистов в области охраны и использования памятников истории и культуры, работников акиматов аулов, сел, городов, районов, областей и широкий круг читателей, интересующихся историко-культурным наследием Казахстана.

УДК 902/904
ББК 63.4 (5 Қаз)

Все права защищены. Никакая часть данной книги не может быть воспроизведена в какой бы то ни было форме без письменного разрешения НИПФ РГП «Казреставрация» и издательства «Аруна».

ISBN 9965-26-326-4

© НИПФ РГП «Казреставрация», 2010
© ТОО «Аруна Ltd.», 2010

ПАВЛОДАРСКАЯ ОБЛАСТЬ



СЕВЕРО - КАЗАХСТАНСКАЯ ОБЛАСТЬ

АКМОЛИНСКАЯ ОБЛАСТЬ



КАРАГАНДИНСКАЯ ОБЛАСТЬ

УСЛОВНЫЕ ОБОЗНАЧЕНИЯ

- Центр Павлодарской области
- Центры районов
- Населенные пункты

Границы

Районов

Пути сообщения

- Железные дороги
- Автомобильные дороги

Прочие объекты

- ~ Реки
- ~ Пересыхающие реки
- Озера

- ◆ памятники архитектуры
- памятники истории и монументального искусства
- памятники археологии

г. Павлодар

г. Аксу и территория, подчиненная акимату г. Аксу

г. Екибастуз и территория, подчиненная акимату г. Екибастуза

Актогайский район

Баянауылский район

Ертисский район

Железинский район

Кашырский район

Лебяжинский район

Майский район

Павлодарский район

Успенский район

Шарбақтынский район



ПРЕДИСЛОВИЕ

Настоящая книга «Свод памятников истории и культуры Республики Казахстан. Павлодарская область» является научно-справочным изданием энциклопедического характера, рассказывает о сохранившихся на территории области памятниках археологии, истории, архитектуры и градостроительства, монументального искусства.

В подготовке материалов Свода участвовали НИПФ РГП «Каарреставрация» и Центр археологических исследований Павлодарского государственного университета им. С. Торайгырова (ПГУ им. С. Торайгырова).

Специально в рамках подготовки Свода в 2007–2008 гг. были обследованы памятники археологии области Павлодарской археологической экспедицией (ПАЭ) Центра археологических исследований ПГУ им. С. Торайгырова (В.К. Мерц).

За два полевых сезона были обследованы все двенадцать районов области, в том числе те, которые раньше никогда не изучались. В результате этих обследований были проревизированы все ранее открытые на территории области памятники всех видов, уточнены и дополнены материалы проведенной в 80-х гг. 20 в. паспортизации. Часть памятников, выявленных экспедициями Института истории, археологии и этнографии Академии наук Казахской ССР им. Ч.Ч. Валиханова (ИИАЭ АН КазССР) в 1955 г. (Е.И. Агеева, А.Г. Максимова), Северо-Казахстанской археологической экспедицией (СКАЭ) в 1984 г. (В.Ф. Зайберт, А.М. Кисленко, А.А. Плешаков), КарГУ в 1987 г. (И.В. Рудковский, А.Ю. Чиндин), не удалось обнаружить и идентифицировать. В то же время в процессе проведенных работ выявлено более трехсот новых археологических памятников. Вводятся в научный оборот и заслуживают внимания выявленные ПАЭ Центра археологических исследований ПГУ им. С. Торайгырова следующие памятники археологии, имеющие важное значение для изучения древней истории края и Казахстана: стоянки неолита и бронзового века Жааыкабак I, Костомар I, неолитическое поселение Борлы, пойменное поселение бронзового века Табылбай, поселение раннего железного века Кызылтуз, группы курганов элиты ранних кочевников Буркитты IX, курган с «усами» и антропоморфной стелой в курганной группе Жабалак I, культовый комплекс раннего железного века и средневековья Каражар, наскальные рисунки в стиле «олениных камней» в урочище Бестобе и др.

Памятники архитектуры и градостроительства, истории и монументального искусства были обследованы экспедициями исследовательского отдела НИПФ РГП «Каарреставрация» в 2007–2008 гг. (Г.М. Камалова).





Впервые в Своде публикуются обследованные экспедицией исследовательского отдела НИИФ РГП «Казреставрация» памятники культовой архитектуры – мавзолеи, сагана и т. д.

При комплектовании тома составители стремились максимально представить историко-культурное наследие области, включая как известные, ценные в научном, историческом и художественном отношении памятники, так и скромные, но связанные с историческими событиями и личностями, значимыми для истории и культуры определенного населенного пункта, района или области.

При написании статей о памятниках археологии, которые составляют основную часть книги, использованы материалы ПАЭ ИИАЭ АН КазССР, ПАЭ Павлодарского областного историко-краеведческого музея им. Г.Н. Потанина, ПАЭ Центра археологических исследований ПГУ им. С. Торайгырова, Центрально-Казахстанской, Целиноградской, Северо-Казахстанской, Казахстанско-Германской археологических экспедиций, Павлодарских отрядов археологической экспедиции КарГУ, Павлодарского областного историко-краеведческого музея им. Г.Н. Потанина, отдела Свода памятников ИИАЭ АН КазССР, кафедры археологии МГУ, отрядов Восточно-Казахстанской археологической экспедиции, экспедиции Карагандинского областного историко-краеведческого музея, археологической экспедиции КарГУ, Баянаульского отряда Казахстанской новостроечной археологической экспедиции, Шидертинского отряда Сарыаркинской археологической экспедиции и Центра археологических исследований ПГУ им. С. Торайгырова, проводивших исследования в области на протяжении более полувека, начиная с сер. 1950-х годов 20 в. по настоящее время (А.Х. Маргулан, Е.И. Агеева, А.Г. Максимова, А.М. Оразбаев, М.К. Кадырбаев, Ф.Х. Арсланова, Э.Р. Рыгдылон, Л.А. Чалая, В.Ф. Зайберт, А.А. Плешаков, А.М. Кисленко, В.К. Мерц, А.А. Ткачев, И.Р. Рудковский, В.В. Варфоломеев, А.Ю. Чиндиг, В.С. Волошин, Ж.К. Таймагамбетов, Б.Н. Нурмуханбетов, А.К. Акишев, А.З. Бейсенов, Т.Н. Смагулов, Г.Ю. Пересветов, палеонтолог Л.Л. Гайдученко, геологи М.Н. Клапчук, А.Т. Медоев, Б.Ж. Аубекеров, В.С. Танцырев и др.).

При подготовке статей о памятниках архитектуры использованы данные их обследования и паспортизации, проведенных в 1980-е годы архитекторами института «Казпроектреставрация», сотрудниками Павлодарского областного историко-краеведческого музея им. Г.Н. Потанина, областного управления культуры, а также научно-проектная документация реставрации памятников архитектуры в г. Павлодаре, в районных центрах и отчеты о работе отдела охраны памятников истории и культуры областного управления культуры за 80–90-е годы 20 в. Данные этих отчетов легли в основу раздела введения «Охрана памятников в области».

Книгу открывает введение – очерк исторического и культурного изучения и развития области, начиная с древнейших времен по настоящее время. В очерке дается общая характеристика памятников истории, археологии, архитектуры и монументального искусства, а также сведения о размещении памятников по районам.

В основу структуры Свода положен административно-территориальный принцип: областной центр г. Павлодар, города областного подчинения Аксу и Екибастуз; территории, подчиненные акиматам этих городов; далее в алфавитном порядке следуют районы с краткой исторической справкой о районном центре и населенные пункты в районах. Внутри каждого населенного пункта статьи о памятниках даются также в алфавитном порядке. Памятники, которые находятся вне населенных пунктов, привязаны к ближайшему аулу или селу.

В начале книги и каждого раздела приводятся картосхемы. На карте области обозначено количество памятников археологии, архитектуры, истории и монументального искусства в каждом районе. На картосхеме г. Павлодара выделены исторически сложившаяся планировочная структура и старая часть города, участки сохранившейся планировки и застройки, отдельные памятники истории и культуры.

На картосхемах районов обозначены их центры, населенные пункты, автомобильные и железные дороги, основные водоемы, наиболее крупные возвышенности. Показано размещение и даны списки памятников района, включенных в Свод.

В названиях статей определяемое слово стоит на первом месте: дом жилой..., курган..., могила..., усадьба... и т.д. Названия памятников архитектуры даются по их первоначальному функциональному назначению.

Статьи обозначены цифровыми индексами, нумерация сквозная.

В статьях по памятникам археологии стоящая после названия римская цифра означает номер могильника, поселения, стоянки, местонахождения; арабская цифра – номер кургана или огады. Памятники с одинаковыми названиями располагаются по возрастающей нумерации. Арабская цифра, стоящая после названия памятника (например, могильника), но взятая в скобки, означает количество зафиксированных курганов или других объектов, объединенных под общим названием.

Статьи о памятниках унифицированы, содержат предельно краткие и в то же время по возможности исчерпывающие данные: датировку, местонахождение, информацию об изучении, описание и характеристику, библиографию.

Статьи сопровождаются фотографиями, планами, схемами.





В иллюстрировании книги в основном использованы фото- и графические материалы указанных выше экспедиций 2007–2008 гг. Планы, схемы и картосхемы по памятникам археологии и архитектуры обработаны и подготовлены к изданию в исследовательском отделе НИИФ РГП «Каареставрация» Г.М. Камаловой, А. Б. Сейдалиевой, Н. Е. Нам и Ф.П. Григорьевым.

Научно-справочный аппарат издания включает библиографию, алфавитный, именной, географический, систематический указатели, терминологический словарь, список сокращений и т. д. В алфавитном и систематическом указателях отсылки привязаны к номерам статей, в именованном и географическом – к номерам страниц.

Названия населенных пунктов, предприятий, организаций даются с учетом последних переименований.

Сведения о памятниках истории и культуры приводятся по состоянию на 1 января 2009 г.

Авторский коллектив тома выражает признательность и благодарность за помощь в обследовании памятников, предоставление исторических сведений о них, подборе старых фотографий, карт сотрудникам Управления культуры Павлодарской области В.Х. Федоненко, К.С. Каргасекову, директору областного историко-краеведческого музея им. Г.Н. Потанина Г.Б. Нурахметовой, краеведу Э.Д. Соколкину, зав. филиалом Павлодарского ОИКМ «Дом-музей Д.П. Багаева» Л.В. Артамоновой, директору районного историко-краеведческого музея г. Аксу Г.Н. Акшулаковой, директору районного историко-краеведческого музея г. Екибастуза Н.Б. Смаиловой и сотруднику этого музея С. Ордабаевой, начальнику Баянауылского районного отдела культуры А.А. Лекерову, краеведу Баянауылского района А.Ж. Курманову, учителю-краеведу Д.Е. Пашковской и старшему библиотекарю детской библиотеки Н.С. Чеховой из с. Железинка, директору общественного историко-краеведческого музея при акимате Успенского района Н.В. Борисенковой, начальнику Успенского отдела Государственного архива Павлодарской области Г.Г. Кочубей, директору Шарбактынского районного историко-краеведческого музея Л.И. Сидоренко, историку и журналисту Л.В. Соколовой, много лет возглавлявшей отдел охраны памятников, а затем Инспекцию и внесшей большой вклад в изучение и охрану памятников области. Большую помощь в выявлении археологических памятников и памятников архитектуры оказали краеведы и местные жители: журналист П.И. Оноприенко, указавший десятки памятников Екибастузского района; В.В. Щербаков, А.Д. Агинбаев, Т.П. Шакарманов, обнаружившие многие памятники в Лебяжинском районе; С.Б. Джанкулов, К. Окасов, К.К. Смагулов, К.К. Абуkenов, К. Тасыбаев и И. Тасыбаев в Баянауылском районе и др.



Западные отроги Баянауылского горно-лесного массива



ВВЕДЕНИЕ

Природа

Павлодарская область расположена на северо-востоке Республики Казахстан, занимая зоны лесостепи, степи, полупустыни и среднее течение р. Ертыс. Численность населения 807 тыс. чел. (1999). Область граничит на севере с Омской, на северо-востоке – с Новосибирской областями, на востоке – с Алтайским краем Российской Федерации, на юге – с Восточно-Казахстанской и Карагандинской, на западе – с Акмолинской и Северо-Казахстанской областями Республики Казахстан.

Площадь области равна 124,8 тыс. кв. км. По величине территории она занимает десятое место среди четырнадцати областей Республики Казахстан. Административный центр – г. Павлодар.

Современная Павлодарская область включает в себя десять районов: Актогайский (б. Краснокутский), центр – а. Актогай (б. Краснокутск); Баянауылский (б. Баянаульский), центр – а. Баянауыл; Ертысский (б. Иртышский), центр – а. Ертыс (б. Иртышск); Железинский, центр – с. Железинка; Кашырский (б. Качирский), центр – а. Кашыр (б. Качиры); Лебяжинский, центр – а. Акку (б. Лебяжье); Майский, центр – а. Коктобе (б. Белогорье); Павлодарский, центр – г. Павлодар; Успенский, центр – с. Успенка; Шарбактынский (б. Щербактинский), центр – а. Шарбакты (б. Щербакты); а также территории, подчиненные акиматам городов Аксу (б. Ермак) и Екибастуз.

На территории области находятся города областного подчинения Аксу, Екибастуз, Павлодар, поселки Аксу, Калкаман, Ленинский, Майкайын, Солнечный, Торткудык, Шидерты.

Большая часть территории области находится на Прииртышской равнине (север и северо-восток), являющейся южной оконечностью Западно-Сибирской низменности. Железинский район располагается в Барабинской степи; Успенский, Шарбактынский, части Лебяжинского и Кашырского районов – на равнине Кулынды. Баянауылский, Майский районы и часть территории, подчиненной акимату г. Екибастуза, находятся в северо-восточной части Сарыарки (Казахского мелкосопочника).

Казахский мелкосопочник представляет собой чередование отдельных невысоких сопок с обширными равнинами. На востоке области находятся горы Баянауыл выс. до 1027 м. На гранитных склонах этих гор сохранились боры, которые вместе с озерами в межгорных котловинах придают местности весьма живописный характер. Такими местами являются окрестности оз. Жасыбай в горах Баянауыл и др.

Климат в области резко континентальный, с пылевыми бурями летом и сильными ветрами зимой, с резкими колебаниями температуры. Зима продолжительная (5–5,5 месяцев), холодная, пасмурная



Район оз. Ашыколь Территория, подчиненная акимату г. Екибастуза

и малоснежная, с метелями. Лето короткое (три месяца), жаркое, ясное, сухое, ветряное. Осень также непродолжительная, прохладная и дождливая.

По атмосферным осадкам область относится к зоне недостаточного увлажнения. Наибольшее количество осадков (70–80 процентов) приходится на теплый период года. Область подвержена засухе и суховеям.

Область относится к региону со значительными водными ресурсами.

С юго-востока на северо-запад, разделяя территорию области на левобережье и правобережье, протекает главная река области Ертыс. В область входит среднее течение реки протяженностью 720 км. На этом участке Ертыс имеет характер степной реки, не принимает ни одного притока. Река часто разбивается на рукава, между которыми остаются лесистые острова с песчаными отмелями. Ертыс судоходен на всем протяжении в пределах области. Главные пристани – Павлодар, Аксу, Коктобе, Кашыр, Ертыс, Актогай, Акку, Железинка. Через р. Ертыс около Павлодара сооружены автодорожный и железнодорожный мосты.

В Сарыарке берут начало протекающие через область реки Шидерты, Оленты, Ащысу, Тундик, Еспе и другие, впадающие в бессточные озера. Многоводные в период половодья, летом они пересыхают или разбиваются на плесы и осолоняются.

В Павлодарской области насчитывается 3164 озера, из них с площадью более 1 кв. км – 423. Крупных пресных озер насчитывается 87. В области берет начало трасса оросительно-обводнительного канала «Иртыш–Караганда» им. К.И. Сатпаева. 272 км трассы проходит по территории области.

В области преобладает степная и полупустынная растительность. На крайнем севере – лесостепь с березовыми колками среди разнотравной степи. Южнее, на большей части территории области, господствует ковыльно-типчачовая степная растительность. Степи в значительной степени распаханы или используются в качестве сенокосов и пастбищ. Типчачово-полюнные и кокпектовые полупустыни, используемые в качестве пастбищ, приурочены к полосе солонцов и солончаков. В долине р. Ертыс находятся злаково-разнотравные и пойменные луга – лучшие сенокосные угодья и пастбища. На песчаных пространствах правобережья – ленточные сосновые боры, на выходах гранитов гор Баянауыл – сосновые леса с примесью березы. Вокруг озер камышовые заросли; в долинах пересыхающих рек – осоково-злаковые луга и чиевники.

Павлодарская область располагает крупными запасами минерало-сырьевых и топливно-энергетических ресурсов. Недра области богаты каменными и бурими углями, медными и полиметаллическими рудами, поваренной солью, естественными строительными материалами. Добыча поваренной соли ведется на озерах Калкаман, Тобылжан и Светлица. Большие запасы глауберовой соли (мирабилита) находятся в соленых озерах Маралды, Ажиболат и др.



Высокий берег Ертыса. Лебяжинский район. Фото 2008



Терриконы Екибастуа

История образования и административно-территориального деления области

Начиная с 18 в. на левобережной части, а затем и на правобережье современной Павлодарской области кочевали казахские племена Среднего жуза. Живущие по соседству с казахами джунгары совершали на них опустошительные набеги. Казахи обращались с просьбой о военной помощи и защите от джунгар к России.

Граница между северной частью Казахского ханства и Россией к этому времени проходила от слободы Чернолуцкой на Иртыше до станицы Звериноголовской на Тоболе и охватывала около тысячи км.

В нач. 18 в. Россия приступила к строительству Иртышской пограничной линии (всех крепостей в приграничных областях) для продвижения в верховья р. Иртыш и овладения землями к востоку от них.

На правом берегу Иртыша в пределах Павлодарской области были основаны в 1716 г. Ямышевская и в 1717 г. Железинская крепости. В 1720 г. были основаны форпосты Осьмерыжск и Коряковский.

С усилением Джунгарии в 40-х г. 18 в. между крепостями был построен ряд новых укреплений – форпостов и редутов (Урлютюб, Пятерыжск, Черный, Лебяжинский, Подпускной). Для сообщения между ними прокладывались почтовые тракты, на которых строились почтовые дворы.

Выбор места для Коряковского форпоста – будущего г. Павлодара не был случайным. Здесь в 1700 г. появился купец Коряков, которому «...местные кочевники указали ему соленое озеро в 22 верстах с северо-востоку от места, где он высадился... С этого времени озеро стало называться Коряковским, оно оказалось местом богатым пищевой солью». Предполагают, что до возникновения форпоста здесь существовали пристань и землянки первых добытчиков соли.

Коряковский форпост – укрепленный пункт Иртышской военной линии находился в ведении Ямышевской крепости, был возведен на правом берегу р. Иртыш в двух верстах от Коряковского яра для связи между Железинской и Ямышевской крепостями. Входил в территорию Тобольской провинции Сибирской губернии (1720–1764), затем Тобольской губернии (1764), Семипалатинского уезда Кольванского наместничества (1783), Семипалатинского уезда Тобольской губернии (1797), Томской губернии (1804), Омского округа Омской области (1822).

В сер. 18 в. при Коряковском форпосте возникло поселение «разного чина людей» с таможенной заставой, конторой соляного ведомства и т.д.

Строительство укреплений, пикетов и редутов на Иртышской военной линии продолжалось и во втор. пол. 18 в. В сер. 18 в. были построены Бобровский редут, в кон. 18 в. – выселок Качиры (Кашырский район).

В 1822 г. согласно «Уставу о Сибирских киргизах» Павлодарское Прииртышье вошло в состав Омской области Западно-Сибирского губернаторства. Область делилась на округа – внутренние (правобережные земли р. Иртыш) и внешние (левобережные), находившиеся за укрепленными военными линиями. В 1826 г. были учреждены Баян-Аульский внешний округ и Баян-Аульская казачья станица, но официально округ был открыт в 1833 г. В его состав были включены южные территории современной Павлодарской области до крепости Ямышевской, т. е. основная часть территории современного Павлодарского Прииртышья, Правобережье Иртыша, северные территории левобережья были включены в состав внутренних округов Омской области – Омского и Семипалатинского.

С упразднением в 1837–1838 гг. Иртышской военной линии Коряковский форпост был преобразован, как и другие крепости и форпосты, в казачье поселение – Коряковскую станицу.

В апреле 1838 г. была упразднена Омская область. Внутренние округа Омской области, в т. ч. Омский и Семипалатинский, были ликвидированы, их территории были включены под управление Томской и Тобольской губерний. В связи со сложностью управления столь обширными губерниями в 1854 г. была сформирована Семипалатинская область, в состав которой вошло правобережье Иртыша, начиная от Железинской крепости. В том же году вместо Пограничного управления было создано Областное правление сибирских киргизов во главе с военным губернатором, возглавлявшим область Сибирских киргизов. В состав этой области вошли внешние округа, в т. ч. Баян-Аульский. В 1861 г. Коряковская станица получила статус заштатного (т.е. не являвшегося административным центром) города с дарованием ему имени Павлодар, что способствовало в дальнейшем становлению его как административного центра.

В 1868 г. в соответствии с «Временным положением об управлении в степных областях» территория Казахстана была разделена на области во главе с военными губернаторами. Семипалатинская область, вошедшая в состав Западно-Сибирского генерал-губернаторства, включала всю территорию Павлодарского Прииртышья. В составе области было создано пять уездов, в т.ч. Павлодарский (403,8 тыс. кв. верст).

Уезд включал обширную территорию от границ Каркаралинского уезда на Ю. до Томской губернии, на западе примыкал к Акмолинской области, на юго-востоке граничил с Семипалатинским уездом.

После отмены крепостного права в 1861 г. началось переселенческое движение в казахскую степь из центральных губерний России. С 90-х гг. оно приняло массовый характер. По всей территории Павлодарского уезда появились переселенческие поселения, лучшие земли Прииртышья были отданы крестьянам.

На местах постоянных поселений казахов (например, в Баянауле), вокруг крепостей и казачьих станиц также стали появляться поселки и села.

В 1919–1921 гг. Павлодарский уезд включен в состав Омской губернии. С образованием в 1920 г. Киргизской (Казахской) АССР в ее состав вошел и Павлодарский уезд.

В 1921 г. Павлодарский уезд был ликвидирован, в 1923 г. восстановлен и до 1928 г. входил в состав Семипалатинской губернии.

В 1928 г. Павлодарский уезд был преобразован в округ с центром в г. Павлодаре. Павлодарский округ был образован из волостей, упраздненных Павлодарского и Семипалатинского уездов Семипалатинской губернии и части Петропавловского уезда Акмолинской губернии и состоял из девяти районов: Баян-Аульского (с. Баян-Аул), Иртышского (с. Иртышск), Коряковского (г. Павлодар), Кзыл-Агашского (ур. Ханкельды), Максимо-Горьковского (с. Федоровка, потом с. Качиры), Павлодарского (г. Павлодар), Сейтеновского (ур. Теренгуль), Теренгульского (ур. Ильяс), и Цюрупинского (с. Воансенское, позднее Щербакты). С 1929 г. началось строительство районных центров.

Павлодарский округ ликвидирован 17 декабря 1930 г. с одновременным укрупнением входивших в него районов. Кзыл-Агашский район был присоединен к Иртышскому, часть Иртышского района к Максимо-Горьковскому району; Коряковский – к Павлодарскому; Сейтеновский – к Бескарагайскому, Максимо-Горьковскому и Павлодарскому, часть Павлодарского к Баян-Аульскому; Теренгульский к Максимо-Горьковскому и Павлодарскому.

В 1932 г. на территории Казахской ССР было образовано шесть областей. Павлодарский район вошел в состав Восточно-Казахстанской области.

В 1938 г. была образована Павлодарская область с центром в г. Павлодаре. В состав области вошли десять районов: Павлодарский, Кагановический, Цюрупинский, Иртышский, Куйбышевский, Урлютюбский, Максимо-Горьковский, Бескарагайский, Лозовский и выделенный из Карагандинской области Баян-Аульский район. Центром Павлодарской области был утвержден г. Павлодар.

В 1939 г. в области были организованы Лебяжинский район с центром в с. Лебяжье (за счет разукрупнения Бескарагайского, Кагановического и Павлодарского районов) и Майский район с центром в с. Майское из части земель Баян-Аульского, Бескарагайского и Кагановического районов.

В 1944 г. из состава Урлютюбского района выделен Михайловский район с центром в с. Михайловка, создан Галкинский район с центром в с. Галкино, которые были упразднены в 1957 г. Кагановический район в 1957 г. переименован в Ермаковский, а Бескарагайский район передан в состав Семипалатинской области.

В декабре 1960 г. в Казахской ССР был образован Целинный край, в его состав вошла и Павлодарская область. В январе 1963 г. в области было создано девять сельских районов. Упразднены Майский и Лебяжинский районы. Урлютюбский район переименован в Железинский, Максимо-Горьковский в Качирский, Куйбышевский в Краснокутский, Лозовский в Успенский, Цюрупинский в Щербактинский. Но уже в декабре 1964 г. Лебяжинский и Майский районы были восстановлены вновь. В октябре 1965 г. Целинный край был упразднен.

В 1972 г. в области образован Экибастузский район (центр г. Экибастуз) из части территорий Баянаульского, Ермаковского и Краснокутского районов.

В 1993 г. были переименованы Краснокутский район в Актогайский, его центр – в а. Актогай, город Ермак – в г. Аксу. В 1997 г. Ермаковский и Экибастузский районы упразднены. Их территории как сельские зоны включены в границы городов Аксу и Экибастуза.

Историческое, социально-экономическое и культурное развитие области

Палеолит. Заселение человеком Павлодарского Прииртышья произошло в эпоху нижнего палеолита, об этом свидетельствует открытие древних стоянок-мастерских и местонахождений каменных орудий.

Памятники нижнего палеолита выявлены на обоих берегах р. Ертис. На его правобережье локализируются стратифицированные местонахождения каменных орудий в отложениях речных и озерных террас близ в. Жаваауыл, оз. Маралды и в г. Павлодаре. Самые ранние из них – у а. Акку (б. Лебяжье) и а. Жамбыл (Лебяжинский район). Найденные здесь каменные орудия труда вместе с костями лошади из группы стеноновых, китайской газели, оленя и носорога могут датироваться временем обитания этих животных, характеризуют древнейший период проживания палеолитического чело-

зена в Прииртышье, который, охотясь на этих животных, использовал галечные орудия архаичных форм – чопперы, чоппинги и ручные рубила.

На стоянке Маралды I найдены кости ископаемого верблюда и многочисленные архаичные орудия нижнего и среднего палеолита (мустье) из черного и серого алевролита и порфирита, на стоянке Маралды II – кости слона, близкого к актюбинскому; кулана, верблюда и бизона. Обитатели этих стоянок в нижнем палеолите изготавливали для охоты каменные орудия из гальки. Орудия мустьерского времени здесь представлены дисковидными и леваллуазскими нуклеусами, крупными и мелкими скреблами на сколах и отщепах с регулярной краевой ретушью.

На левобережье р. Ертис также выявлены памятники древнего человека, по открытого типа – стоянки Ангресор I, II, Экибастуз XV, стоянки-мастерские Экибастуз XVIII, XX, XXI, Акбидайык I, II (территория, подчиненная акимату г. Екибастуза), которые приурочены к выходам палеогеновых кварцитов, пригодных для изготовления орудий труда. Здесь найдены пики-триэдры, рубила с пяткой, чопперовидные сечки, овальные бифасы, скребели и крупные отщепы. Предварительно эти орудия можно датировать ранним ашелем. К среднему и позднему ашелю относятся отщепы с признаками вторичной обработки и искусственного рассечения, скребла, ножи, выемчатые орудия, дисковидные площадочные нуклеусы.

Мустьерская индустрия стоянок-мастерских Экибастуз XVIII, XX; Кудайколь, Акбидайык представлена отщепами и пластинами, скреблами и ножами на отщепах и пластинах.

Остатки жилища верхнего палеолита были обнаружены на стоянке, выявленной в овраге на берегу р. Ертис в центре г. Павлодара. Найдены каменные отщепы и многочисленные остатки мамонтовой фауны, которые могли использоваться для строительства жилищ, как это было в других регионах Евразии.

Кроме Павлодарской стоянки, верхний палеолит Прииртышья представлен материалами стоянок Ангресор I, II и Экибастуз XV. Существование этих памятников было связано с последним – сарганским оледенением в Западной Сибири. На стоянке Ангресор II обнаружены производственные и жилые площадки со скоплениями битого кремня, очажными пятнами и костями животных. Верхнепалеолитические люди жили здесь 17–16 тыс. лет назад.

На стоянке Экибастуз XVIII найдены шахты, в которых добывалось сырье для изготовления орудий, отходы производства, а также сотни заготовок нуклеусов и орудий для обмена.

Таким образом, основные особенности хозяйственной деятельности палеолитического населения региона отражают два типа памятников: охотничьи лагеря и стоянки-мастерские. По-видимому, существовали общины с разделением труда: одни занимались производством каменных орудий, другие – охотой, которые между собой обменивались результатами своего труда. Об этом свидетельствуют огромные площади стоянок-мастерских Екибастузского региона, широкое распространение изделий из местного кварцита не только за его пределами, но и области.

Мезолит. Первые мезолитические охотники поселились на территории области около 11 тыс. лет назад. Об этом свидетельствуют многослойные стоянки Шидерты III, Ангресор II, Кудайколь IV, стоянка Карабудур III и ряд других местонахождений с каменными индустриями мезолитического облика.

Обнаруженные на стоянке Шидерты III (территория, подчиненная акимату г. Екибастуза) ранне-мезолитические жилые и производственные площадки с очагами и крупными камнями, расположенными полукругом, могли являться остатками наземного жилища типа шалаша или чума. На этих площадках изготавливались каменные орудия – резы на пластинах, проколки, скребки, зубчатые орудия, вкладыши для костяных кинжалов и наконечников копий. Сохранились клады каменных орудий и заготовок, скопления крупных камней – ретушеров, отбойников и наковален. Кости животных представлены редкими обломками крупных трубчатых костей и зубами лошади и сайги.

В позднем мезолите появляются галечная и кремневая скульптура в виде водоплавающих птиц (гуси или утки), животных (быка, медведя или кабана), абразивы из песчаника, в том числе орнаментированные, т. е. раскрашенные полосками охры, которые использовались в культовой практике местных племен. Их относительный возраст по геохронологической шкале голоцена Северной Евразии определяется кон. 7 – нач. 6 тыс. до н.э., т. е. поздним мезолитом или переходом к раннему неолиту.

Таким образом, на территории области выявлены индустрии раннего, среднего и позднего мезолита. Отдельные аналогии им, просматриваемые в других регионах степной зоны, свидетельствуют о культурных связях племен Прииртышья, а также о большой подвижности населения, начиная с этого времени.

Неолит (6–4 тыс. до н.э.). На многочисленных неолитических стоянках и местонахождениях Павлодарской области собраны богатые коллекции разнообразных каменных орудий труда и инструментов.

Наиболее полно культуру неолитических племен Прииртышья характеризуют слои соответствующего времени стоянки Шидерты III.

В слое раннего неолита (сер. – втор. пол. 6 тыс. до н. э.) найдено большое количество вкладышей, проколов, разверток, ножей, боковых скребков, скребелей, а также комбинированные орудия – скребла-скобелы-ножи. Много топоров и мотыг с боковыми выемками, скребел, тесаков из плиток, отбойников. К раннему неолиту относятся немногочисленные образцы толстостенной керамики черного цвета, без орнамента, с округлым дном и прямым венчиком. Выявлено также несколько столбовых и хозяйственных ям; очаги, выложенные из галек; кострища с массой костей. Инвентарь типичен для культуры охотников и рыболовов. Отсутствие крупных жилищ свидетельствует о подвижности обитателей стоянки.

В среднем неолите (5 тыс. до н. э.) появляются симметричные наконечники стрел, мелкие бифасы и массивные черешковые струги; шлифованные топоры; плоские утюжки. Керамики очень мало, в основном она без орнамента, остродонная, на некоторых фрагментах имеются оттиски гребенчатого штампа. Найдена кремневая скульптура. Выявленные остатки жилищ представляют впадины глубиной 10–12 см с покатыми краями и утоптанной поверхностью общей площадью около 8–10 кв. м.

Для среднего неолита характерен особый тип резцов, который может рассматриваться как признак особой культуры развитого неолита, существовавшей в Прииртышье. Подобные изделия известны также на стоянках Нурмамбет I, Кудайколь IV, Мичурино II и на поселении неолита–энеолита Борлы (Лебяжинский район). Аналогии этому комплексу имеются на стоянках атбасарской неолитической культуры Тельман I и X в Северном Казахстане.

Это свидетельствует о распространении в среднем неолите на обширной территории северной части степной и лесостепной зоны Казахстана и сопредельных регионов комплексов атбасарского типа, составляющих самостоятельную этнокультурную область.

В эпоху позднего неолита, судя по материалам стоянки Шидерты III, в регионе существовали индустрии с коническими нуклеусами, боковыми и концевыми скребками, диагональными резцами, крупными концевыми скреблами, вкладышами и наконечниками стрел. К этому же слою относятся и инородные наконечники иволистной формы. Появление носителей этой индустрии относится к кон. 5 – перв. пол. – сер. 4 тыс. до н.э. В этих пределах могут датироваться и другие памятники позднего неолита Павлодарского Прииртышья.

Интересные материалы по неолиту Прииртышья были получены также на многослойной стоянке Кудайколь IV (неолит–ранняя бронза) и стоянке Пеньки I (Железинский район).

Керамический комплекс стоянки Пеньки I включает большое количество фрагментов тонкостенных сосудов с округлым или пристроенным донцами. Почти вся керамика орнаментирована ямочно-гребенчатыми оттисками прямых или волнистых линий, разделенных рядами ямок. Керамика аналогична керамике екатерининской культуры Среднего Прииртышья. Найдены также украшения из клыков животных, бусы из раковин и камня. Наземные жилища стоянки были прямоугольной формы, размерами 15 × 7 м, вытянуты с севера на юг, вход на восточной стороне. В центре жилища и по краям располагались очаги диам. от 2,5 до 1,2 м. Стоянка датируется 6–4 тыс. до н. э. К этому же периоду относятся обнаруженные в Павлодарском Прииртышье древнейшие погребения в могильнике у с. Железинка и захоронение на стоянке Шидерты III.

Орудийный набор неолитических стоянок и фаунистические остатки, найденные на них, свидетельствуют о хозяйственной деятельности местных племен, связанной с охотой на крупных копытных животных, прежде всего лошадей и сайгу. Не исключено, что в эпоху неолита здесь уже происходило одомашнивание крупного рогатого скота и лошадей, но достоверных данных пока нет.

Таким образом, в эпоху неолита на территории Павлодарского Прииртышья наблюдались процессы динамичного развития культуры бродячих охотников и рыболовов, продолжавших традиционные формы ведения хозяйства, наиболее оптимальные в данной экосистеме. Культурное сходство их с памятниками Западной Сибири свидетельствует о том, что они входили в единую культурную общность. В степном Прииртышье находилась огромная сырьевая база для изготовления каменных орудий труда, поэтому на северо-восточных склонах Сарыарки в пределах Екибастузского региона с древности функционировали стоянки-мастерские, которые снабжали сырьем, готовыми изделиями и заготовками население огромных просторов Прииртышской равнины.

Энеолит. Во втор. пол. 4 – перв. пол. 3 тыс. до н.э. наступает медно-каменный век. Появляется металл, деградирует и полностью исчезает пластинчатая индустрия, возрождаются старые палеолитические приемы обработки камня, направленные на получение отщепов и двусторонне обработанных орудий труда. Это было связано со сложением новых форм хозяйства и культуры ранних скотоводов, перешедших к производящей экономике, направленной на разведение крупного рогатого скота, лошадей, при сохранении охоты как вспомогательного занятия. Возвращение к отщепно-бифасной технологии производства каменных орудий было вызвано потребностью большого количества орудий для обработки продуктов животноводства.

Этим объясняется наличие на стоянках энеолита Павлодарского Прииртышья Пеньки II, Тилектес, Шидерты III множества изделий из отщепов: скребков, скребел, орудий, бифасов – ножей, наконечников стрел и других орудий с двусторонней обработкой. Отличительной особенностью каменной индустрии этой эпохи является наличие двусторонне обработанных вкладышей прибайкальского типа, а также ножи из сланцевых плиток, не типичных для энеолитических комплексов Северной Сарыарки. Редки шлифованные орудия: тесла с двусторонней подшлифовкой, точильные камни и «утюжки». Почти все они неправильной формы и, видимо, имели чисто утилитарное назначение в качестве абразивов. Имеется множество макролитов – рубящих орудий, мотыг, отбойников, молотов, наковален, пестов, терочников и т.д. Костяные предметы единичны, также малочисленна и невыразительна керамика.

Из фаунистических остатков преобладают кости лошади и крупного рогатого скота с признаками domestikации, есть кости диких животных: сайги, кулана, архара. Костные остатки говорят о развитии скотоводстве – разведении крупного рогатого скота и лошади.

Культурную и хронологическую специфику энеолитического комплекса стоянки Шидерты III, отличающую его от других культур региона, составляют мелкие с двухсторонней обработкой наконечники стрел с выемкой в основании. Прослеживается сходство каменного инвентаря стоянки с материалами поселения Усть-Нарым (Восточно-Казахстанская область), что дает право выделить их как самостоятельный комплекс усть-нарымско-шидертинского типа или культуру и объединить как памятники единого культурного типа. Их индустрия основана на отщепной технологии для массового производства орудий по обработке кож и разделке туш животных и в меньшей степени для изготовления орудий охоты, обработки кости, камня. Погребение, найденное на стоянке Шидерты III, дает основание связывать энеолитический комплекс этой стоянки с западно-сибирскими культурами. Наиболее близкими территориально к нему являются погребения Среднего Прииртышья. Определенное сходство черепов из шидертинского погребения и Ботая может свидетельствовать о некоторой генетической близости носителей ботайского и шидертинского энеолитических комплексов, несмотря на различия в материальной культуре.

Энеолитические материалы известны также на стоянках на южном берегу оз. Кудайколь – у родника Быгеубулак, Кудайколь IV, Карабулак (территория, подчиненная акимату г. Екибастуза), Жыланды и Керегетас (Баянауылский район).

В кон. 4 – нач. 3 тыс. до н. э. на территории Евразийской степи происходит активизация скотоводческих племен, которая приводит к миграции их из западной части степной зоны на восток. С этой миграцией связано возникновение в Южной Сибири и на Алтае афанасьевской культуры, создателями которой считаются племена ранних скотоводов древнеямной культуры, населявших территорию восточно-европейских степей вплоть до южного Приуралья. С племенами древнеямной культуры, видимо, нужно связывать дальнейшее развитие энеолитических культур левобережного Прииртышья и сложение на основе их взаимодействия культур эпохи ранней бронзы.

Эпоха бронзы (сер. 3 – нач. 1 тыс. до н. э.). В эпоху бронзы племена Северо-Восточного Казахстана освоили горное дело, добычу руды и производство бронзы – сплава меди с оловом, ставшей основным сырьем для изготовления орудий труда, оружия и украшений.

По исследованиям археолога С.А. Берденова, на территории Северо-Восточного Казахстана в эпоху бронзы сформировался и функционировал Баянауылский горно-металлургический центр, занимавший северо-восточную часть Сарыарки. Он объединял несколько групп медных и полиметаллических месторождений. Наиболее крупным из них было медно-порфиоровое месторождение Бозшаколь (территория, подчиненная акимату г. Екибастуза), где обнаружены многочисленные следы древних выработок. К их числу относятся также месторождения Ескиюрт (Спасское), Тезекбайсор, Анненское, Александровское, Сарыадыр, Казанауыз и др. Единственным исследованным поселением древних металлургов Баянауылского горно-металлургического центра является поселение эпохи поздней бронзы Тагибайбулак, раскопанное М.К. Кадырбаевым (1974). Многочисленные места плавки медной руды зафиксированы также близ а. Баянауыл.

Пришедшие на смену энеолитическим племенам древнейших скотоводов племена ямной, елунинской и других культур населяли Павлодарское Прииртышье в периоды ранней бронзы (до 17 в. до н. э.) и в начале средней.

Радиоуглеродные даты на памятниках ранней бронзы (сер. – втор. пол. 3 тыс. до н. э.) были получены на стоянке Шидерты III и в одном из погребений могильника Шидерты X.

По углю из земляной печи стоянки была получена дата с поправкой – 4436 лет назад; аналогичная дата получена по углю из погребения кургана Шидерты 10: 2404–2266 лет до н. э. Эти даты свидетельствуют о появлении племен эпохи ранней бронзы в Павлодарском Прииртышье в 25–23 вв. до н. э., что соответствует археологическим данным и стратиграфическим наблюдениям.

Памятники ранней бронзы Павлодарского Прииртышья: поселения Шауке I, III, Мичурино I, могильник Григорьевка I (Павлодарский район), поселения Вторы III, IV и Пятирьюжок (Железинский

детское погребение у с. Клин (Ертисский район), поселение Шидертинское II (территория, подчиненная акимату г. Екибастуза) и другие – характеризуют период завершения каменного и начала бронзового веков и, видимо, составляют одну культурно-хронологическую группу с вишневско-кротовскими (елунинскими) памятниками Северного Казахстана.

На поселениях и в погребениях собраны орнаментированная керамика, каменные скребки, каменные и костяные наконечники стрел, бронзовый нож, золотая серьга.

Погребения этого периода совершены по обряду ингумации, на спине с подогнутыми ногами или на левом боку в скорченном положении. В детском погребении у с. Клин костяк был посыпан охрой. Отмечено использование огня в погребальной обрядности. В кургане Шидерты 10 очистительный огонь был разведен в могильной яме перед захоронением, а после погребения – на поверхности насыпи кургана. В могиле найдены кости овцы – остатки погребальной пицци, фрагменты керамики, бронзовый нож, каменный наконечник стрелы, украшения из речных моллюсков. С восточной стороны кургана располагался жертвенник с костями мелкого и крупного рогатого скота, костяной проколкой и двумя сосудами.

Памятники елуинской и кротовской культур датируются 21–16 вв. до н.э. В доандроновское время они типичны для Обь-Иртышского междуречья и отражают процессы культурогенеза, связанного с приходом нового населения из степей Казахстана. Этот процесс иллюстрируют некоторые памятники первобытного искусства Павлодарского Прииртышья – наскальные рисунки с изображениями быков и лошадей в урочище Акбидайык и на Олентинских писаницах.

В начале развитого бронзового века (18–16 вв. до н.э.) это население находилось в тесном контакте с сейминско-турбинскими племенами, которые продвинулись из глубин Центральной Азии через Алтай и его рудные месторождения на северо-запад, в верховья рек Ертис, Оби и Енисея, затем спустились в средние течения этих рек, создали там крупные металлургические центры и оставили свои погребальные памятники. Продвижение сейминско-турбинского населения по долине р. Ертис на север оказало большое влияние на культуру местных племен.

Особенностью культуры сейминско-турбинских племен было высокоразвитое металлургическое производство. Ими созданы шедевры литейного искусства, представленные оружием из бронзы и серебра, украшенным геометрическим орнаментом, и фигурками животных в виде наверший рукоятей кинжалов. Такие находки известны и на территории Павлодарского Прииртышья.

Начиная с 17 в. до н.э. в евразийских степях формируется андроновская культурно-историческая общность, известная по памятникам петровской, алакульской и федоровской культур, отражающих различные этапы развития материальной культуры племен, населявших Павлодарское Прииртышье в 16–13 вв. до н.э. Эти племена оставили после себя поселения, погребальные сооружения – грунтовые могильники и ограды из врытых на ребро каменных плит, а также горные выработки на медь и золото. Через Прииртышьешло расселение андроновцев в сопредельные регионы Казахстана, а также на Алтай и в Западную Сибирь.

На территории области исследованы в основном грунтовые могильники андроновцев: Каратумсык (Ертисский район), Мичурино I, Кенжеколь I и Набережное (Павлодарский район), Кызылтан (Кашырский район), Акмола (территория, подчиненная акимату г. Аксу), Акбидайык, Карасу, Караайгыр, Куркили, Коктобе, (территория, подчиненная акимату г. Екибастуза). В Прииртышье, несмотря на большое количество грунтовых могильников, расположенных, как правило, на террасах р. Ертис, пока андроновские поселения неизвестны.

Андроновские племена оседлых скотоводов, земледельцев и металлургов селились небольшими поселками по берегам степных рек и проток р. Ертис, около озер и родников. Строили большие жилища – полуземлянки прямоугольной формы площадью до 100–200 кв. м, для них выкапывались котлованы глубиной 0,6–1,3 м. Федоровские племена сооружали квадратные жилища с небольшим котлованом глубиной до 20 см, площадью до 140 кв. м. На мелкосопочнике в качестве строительного материала применялись камень и дерн. Стены жилищ утеплялись золой и хозяйственным мусором, который подсыпался с внешней стороны. Поселение алакульской культуры было исследовано в урочище Акбидайык (территория, подчиненная акимату г. Екибастуза).



Горшок, 15–12 вв. до н.э. Могильник Нурмамбет. Территория, подчиненная акимату г. Екибастуза

В эпоху поздней бронзы (12–9 вв. до н.э.) андроновские племена алакульской и федоровской культур сменяются племенами алексеевско-саргаринской и бегазы-дандыбаевской культур, которые на территории Павлодарского Прииртышья вступают в контакт с носителями ирменской археологической культуры, населявшими в 10–9 вв. до н.э. юг Западной Сибири. Погребения ирменской культуры случайно обнаружены на территории г. Павлодара (в районе лесозавода) и у а. Басколь Майского района. Эти находки расширяют границы расселения ирменских племен в Прииртышье.

К памятникам эпохи поздней бронзы в Павлодарской области относятся поселения Шауке II (Павлодарский район), Шарбакты (Лебяжинский район), поселения Майкайын, Ащысу, Ангренсор, Шидертинское I и могильники Шолпан V и Жартаг (территория, подчиненная акимату г. Екибастуза), могильник Шойындыколь, поселения Баянаульское и Тагибайбулак в Баянаульском районе и другие. Но исследованы лишь отдельные погребения.

В могильнике Шойындыколь (Баянаульский район) раскопаны ограды с каменными ящиками из наклонных плит, с керамикой и скорченными погребенными на боку, характеризующие особенности погребального обряда населения алексеевско-саргаринской культуры.

Присутствие в погребальном инвентаре бегазинского сосуда свидетельствует о связях различных групп населения Северо-Восточного, Северного и Центрального Казахстана в эпоху поздней бронзы.

Богатая коллекция бегазы-дандыбаевской и валиковой керамики алексеевско-саргаринского типа получена на поселении Шауке II (Павлодарский район).

На поселении Шидертинское I (территория, подчиненная акимату г. Екибастуза) выявлены остатки каменных стен жилых или хозяйственных построек, множество фрагментов глиняной валиковой посуды саргаринско-алексеевского, бегазы-дандыбаевского, донгальского и иных типов эпохи поздней бронзы, каменные и костяные орудия труда, бронзовый нож с выгнутым обухом и сквозным отверстием на конце рукояти. Керамика имеет широкие аналогии с посудой поселений эпохи поздней бронзы Восточного и Центрального Казахстана, Алтайского края.

В целом памятники эпохи бронзы Павлодарского Прииртышья характеризуют хозяйство и материальную культуру племен, которые занимались скотоводством, земледелием, горнорудным делом и металлургией. В эпоху бронзы завершается становление кочевого хозяйства, происходят сезонные миграции из степей Павлодарского Прииртышья в верховья р. Ертис и на небольшие реки Сарыарки.

Ранний железный век (7–3 вв. до н.э.). Эпоха раннего железного века Павлодарского Прииртышья связана с сакскими племенами тасмолинской культуры, сложившейся на рубеже эпохи бронзы и раннего железа в степях Центрального Казахстана. В Павлодарском Прииртышье, являвшемся северо-восточной границей расселения тасмолинских племен, существовал свой развитый центр этой культуры, локализованный вокруг Баянаульского горно-лесного массива, в долинах рек Оленты, Шидерты и на левобережье р. Ертис.

Памятники тасмолинской культуры, получившей название по урочищу в среднем течении р. Шидерты, лучше всего изучены по могильникам Нурмамбет I, II, IV, Карамурун I, II и Тасмола I, II, III, V, VI (территория, подчиненная акимату г. Екибастуза). Тасмолинская культура делится на два основных этапа. Первый этап охватывал 7–6 вв. до н.э., второй – 5–3 вв. до н.э.

Особенностью тасмолинской культуры являются курганы с «усами» – комплекс погребально-захоронительных сооружений, состоящий из основного большого кургана, примыкающего к нему с восточной стороны или расположенного на расстоянии малого кургана и отходящих на восток двух дугообразных каменных гряд («усов») длиной от 20 до 200 м.



Наконечник копья Эпоха бронзы. Случайная находка близ а. Шарбакты Лебяжинский район. Центр археологических исследований ПГУ им. С. А. Торайгырова



Бронзовый нож XI–IX вв. до н.э. Случайная находка близ с. Павлодарское Павлодарский район. Областной историко-краеведческий музей им. Г. Н. Потанина



1



2



3



4



5



6

7



8

9



10

11

12

Тасмолинская культура. Находки на территории, подчиненной акимату г. Екибастуза: 1, 2 – бронзовые прижки со сценой нападения тигра на верблюда. 5-3 вв. до н.э. Могильник Карамурун II; 3 – бронзовая накладка с изображением грифов. 5-3 вв. до н.э. Могильник Нурмамбет I; 4 – роговая пронизка в виде хлбаньей головы. 5-3 вв. до н.э. Могильник Нурмамбет II; 5 – бронзовый кинжал. 7-6 вв. до н.э. Могильник Нурмамбет IV; 6, 7 – бронзовые скульптуры горных козлов. 7-6 вв. до н.э. Могильник Тасмола V; 8, 9 – каменные жертвенники. 5-3 вв. до н.э. Могильник Карамурун I; 10, 11, 12 – золотые бляшки в виде лежащих львов. 6 в. до н.э. Могильник Тасмола V;

Второй тип надмогильных сооружений тасмолинской культуры представлен обычными курганами с каменной, земляной или смешанной насыпями.

В обоих типах курганных сооружений тасмолинцев прослеживается один и тот же погребальный обряд: одиночное погребение в грунтовой овальной яме, перекрытой сверху каменными плитами.



Тасмолинская культура. Находки: 1 – костяная пряжка с изображением клбйна, горного козла, сайги, голов грифонов и др. 7-6 вв. до н.э. Могильник Тасмола V. Территория, подчиненная акимату г. Екибастуза; 2,3 – бронзовые ножи. Случайные находки на территории г. Павлодара (2) и в Шарбактынском районе (3)

Погребенные на спине, в вытянутом положении, с сопроводительным инвентарем – бронзовыми кинжалами, ножами, двухлопастными втульчатыми и трехгранными черешковыми наконечниками стрел, круглыми зеркалами с бортиком, стремечковидными удилами и каменными жертвенниками. Следует отметить устойчивость конструкции могильных сооружений и погребального обряда, бытующих с небольшими изменениями с 7 по 3 в. до н.э. в Павлодарском Прииртышье и Центральном Казахстане.

Жилища на поселениях раннего железного века (на южном берегу оз. Кудайколь и у ж.-д. станции Шидерты) были прямоугольной формы из камня, с очагами. На поселениях найдены глиняная посуда, бронзовые, костяные и каменные орудия труда: мотыги, молоты, литейные формы и др.

На севере области с тасмолинскими племенами граничили племена полуседлых и оседлых скотоводов – носителей саргатской культуры.

На рубеже 4–3 в. до н.э. памятники тасмолинской культуры сменяются погребальными сооружениями коргантасского типа, свидетельствующими о начале гунно-сарматской эпохи (3 в. до н.э. – 5 в. н.э.).

На территории Павлодарского Прииртышья памятники гунно-сарматской эпохи представлены случайными находками и материалами из разрушенных (реже раскопанных) погребений под каменными курганами на территории, подчиненной акимату г. Екибастуза, и в каменных ящиках у а. Бирлик (Баянауылский район). На территории области известно около десятка случайных находок сарматского оружия: длинных железных мечей с прямым перекрестием и кольцевым или бабочковидным навершием рукояти, кинжалов с коротким широким лезвием и рожковидным навершием или с узким лезвием и кольцевым навершием и коротких мечей – акинаков с широким лезвием, прямым, слегка согнутым перекрестием и рожковидным навершием. Появление сарматского оружия в Прииртышье связано с миграцией или экспансией какой-то части раннесарматского населения на восток в предгорья Алтая. Через Прииртышье в 3–2 вв. до н.э. шла транзитная торговля с барабинскими племенами, Северным Прииртышьем, куда попадали изделия сарматов и даже древних римлян.

Гунно-сарматские племена переживали в 3–1 вв. до н.э. этап бурного развития, связанный с внутризатническими и политическими процессами, происходившими в это время в степях Казахстана. Материалы из погребений у с. Павлодарское и кургана 2 у стоянки Шидерты III имеют аналогии в джетыясарской культуре кон. 1 тыс. до н.э. – нач. 1 тыс., свидетельствуют о культурных и экономических связях кочевников Павлодарского Прииртышья с населением Южного Приаралья.

Средневековье. В раннее средневековье в Прииртышье происходят изменения в этническом составе населения и его хозяйственном укладе. В 6 в. Прииртышье и вся Сарыарка вошли в состав Тюркского каганата.

Образование Тюркской державы привело к появлению в среднем течении р. Ертис тюркоязычных кочевников. Тюрки вступали во взаимосвязь с местным, ведущим оседлое многоотраслевое хозяйство

угро-самодийским населением подчевашской культуры. Поселения подчевашцев выявлены у сел Башмачное и Железинка (Железинский район). У а. Кашыр раскопано погребение подчевашской культуры, совершенное по обряду кремации, с обломками глиняных сосудов и остатками жертвенной пищи. О контактах подчевашцев и тюрков можно судить по материалам Бобровского могильника (Кашырский район), где наряду с тюркскими были найдены погребения ассимилировавших с ними подчевашцев.

После распада в 604 г. Тюркской державы племена Прииртышья вошли в состав Западно-Тюркского каганата и получили относительную самостоятельность. Правители каганата, занятые борьбой против экспансии Китая и распрями между племенами, не придавали особого значения своим северным территориям.

К сер. 7 в. в Прииртышье и к северу от Алтая обитали кимаки. После развала Западно-Тюркского каганата на территории Северного, Восточного и Центрального Казахстана возникло Кимакское государство (кон. 9 – нач. 11 в.).



Птицевидная бляшка с антропоморфной личиной
Подчевашская культура VI-VIII вв. Случайная находка
Павлодарский район ОГКМ им. Г. Н. Потанина

В начале 8 в. кимаки (кимеки, имеки) номинально подчинялись тюркешам, но уже к середине столетия освободились от их власти. Местные прииртышские племена, подчиненные имеками, создали с ними конфедерацию, получившую в восточных источниках название кимек («еки-имек» – «два племена имеков»). После распада в 840 г. Уйгурского каганата (Центральная Монголия) часть входивших в него племен (эймур, баяндур, татар) присоединилась к кимакскому объединению. Сформировалась кимекская федерация в составе семи племен – эймур, имек, кыпчак, татар, баяндур, ланиказ и аджпар.

На протяжении втор. пол. 8–9 в. кимакские племена прочно укрепились на территории от среднего Ертиса до Джунгарских ворот и продвинулись на запад вплоть до Южного Урала и бассейна Сырдарьи, образовался Кимакский каганат с центром на среднем Ертисе.

Кимакский каганат состоял из двенадцати уделов, правителями которых были военные вожди. По сведениям арабского историка Ал-Идриси, резиденции правителей кимаков располагались в замках-крепостях и городах, окруженных стенами. Он называет шестнадцать городов кимаков, двенадцать из которых находились в долине р. Ертис. Здесь же находилась ставка кагана кимаков (орда) в г. Имекия (или Кимекия). Следы кимакских городов в Прииртышье пока не найдены.

На территории Павлодарской области к раскопанным памятникам кимаков относятся курганные могильники Трофимовский I, II, Покровский, Бобровский II, Григорьевка, Кенжеколь, а также разрушенные погребения на территории г. Павлодара, у сел Подстепное и Песчаное. Могильники кимаков состоят из трех – пяти курганов. В насыпях нередки остатки надмогильной тризны – кости овцы, лошади и обломки глиняных сосудов. Под насыпями располагались могилы овальной формы, перекрытые накатом из березовых бревен, или в них находился бревенчатый сруб без дна. Скелеты в могилах лежат вытянуто на спине головой на северо-восток. Под одной насыпью встречаются как одиночные, так и групповые захоронения. Погребальный инвентарь состоял из посуды, орудий труда, оружия и украшений. Мужские погребения, кроме того, сопровождалось захоронением коня или отдельных частей туши.

В 2001 г. в кургане Кызыленбек близ одноименного села в Майском районе раскопано впускное кимакское захоронение в могильной яме с приносным трупосожжением. Вместе с кальцинированными остатками человека обнаружен многочисленный погребальный инвентарь – бронзовые котел и котелок, железные панцирные пластины, два палаша, стремяна, фрагменты кольчуги, шлема, наконечники стрел, нож, бронзовые накладки и пряжки от пояса, костяной гребень, оселок и остатки деревянного подноса. Около подноса лежали кости барана, крестец и спинные позвонки. Погребение датировано IX–X вв. Материалы кургана свидетельствуют о разнообразии погребальных обрядов среди населения Прииртышья этого периода. О существовании трупосожжения у кимаков сообщают средневековые источники.

К концу 10 в. Кимакский каганат пришел в упадок и власть на его территории перешла к кыпчакам – родственным кимакам тюркоязычным племенам, создавшим новое мощное государство кочевых племен Кыпчакское, которое стало прямым преемником Кимакского каганата. К середине 11 в. кыпчакам подчинялась почти вся территория Казахстана, за исключением Жетысу: восточная гра-

ница их владений – р. Ертис, западная – р. Едиль (Волга), на юге – р. Талас, северной границей служили леса Западной Сибири. С этого времени степная зона Казахстана называлась «Дешт-и-Кыпчак» (Кыпчакская степь). Кимакские племена (имек, манкуроглу) в период политического главенства кыпчаков продолжали обитать в Прииртышье. Они вошли в число элитных восьми племен кыпчакской племенной конфедерации, принимали участие в военных походах кыпчаков.

Памятники кыпчакского времени (10–14 вв.) на территории Павлодарской области также представлены исключительно курганными могильниками из небольших насыпей, окруженных по основанию ровиками. В них прослеживаются остатки кострищ в виде древесного угля, обгоревших бревен и прокаленной земли. Умерших кыпчаки хоронили в колодах или деревянных «ящиках» без дна в грунтовых ямах подпрямоугольной формы, отмечены захоронения в подбоях. В женских погребениях найдены железные ножи, шилья, бронзовые зеркала, серьги, браслеты, золотая брошь, бусы и остатки головных уборов, в мужских – наконечники стрел, конская сбруя и предметы быта.

Погребения кыпчаков 10–14 вв. исследованы на правом берегу Ертиса в Ждановском, Леонтьевском, Качирском могильниках; в левобережном Прииртышье в могильниках Тасмола IV, Шидерты XVII и в кургане 1 близ стоянки Шидерты III.

В кон. 12 – нач. 13 вв. в результате войн в Монголии и на Алтае на территорию Казахстана, в т.ч. в Павлодарское Прииртышье, передвинулась из Центральной Азии часть найманов, татар и меркитов. В 1203 г. сюда бежала часть керейтов. Ассимилируясь с местными тюркоязычными племенами, они заимствовали у них многие элементы материальной культуры, формы хозяйства и быта, обычаи и пр. В 1208 г. Чингисхан нанес окончательное поражение найманам и меркитам в сражении на берегах р. Ертис. Найманы ушли в Жетысу, а меркиты бежали в район Центрального Казахстана во владения кыпчаков.

В результате монгольских завоеваний 1219–1241 гг. территории Дешт-и-Кыпчака, Жетысу, Южного Казахстана и Мавераннахра вошли в состав империи Чингисхана, были поделены на улусы между его сыновьями.

История Павлодарского Прииртышья 13–16 вв. связана с историей Золотой Орды, Государства кочевых узбеков и Сибирского ханства.

В нач. 13 в. Северо-Восточный Казахстан вошел в состав улуса Джучи (Жоши), старшего сына Чингисхана. По сообщению Рашид ад-дина, ставка Жоши находилась на р. Ертис. Владения Джучи, которые наследовал его сын Бату-хан, получили название Улуг Улус. В русских летописях это государство называлось Золотой Ордой, в восточных источниках – Ак Ордой. В период Золотой орды Прииртышье являлось удельным владением правителей Серой Орды – шейбанидов. Шейбан, средний сын Жошы хана, постоянно занятый в военных походах, а также делами Сарайского престола, не вмешивался до некоторых пор в дела его сибирских владений. Поэтому племена, обитавшие в Прииртышье, управлялись местной династией из керейтского рода Тайбуги. В 13 в. Тайбуга получил земли Западной Сибири и Северного Казахстана в качестве пожалования от Чингисхана. До конца 14 в. эти владения были полуавтономной частью Ак Орды.

В период кризиса Золотой Орды Прииртышье часто становилось прибежищем для опальных правителей. После разгрома в 1399 г. сюда бежал и укрепился среди тайбугинцев хан Золотой Орды Токтамыш.

В нач. 20-х гг. 15 в. тайбугинцы, воспользовавшись междоусобицами в Улуг Улусе, попытались создать отдельное государство. В 1428 г. ханом в улусе Шейбани при их поддержке был провозглашен Абулхайр, основавший государство кочевых узбеков (1428–1468), в которое вошла большая часть земель Улуг Улуса – территория Казахстана и Сибири.

После распада государства Абулхайра в 60–70-е гг. 15 в. в Евразии возникли три новых государства – Казахское и Сибирское ханства, Ногайское (Мангытское) государство, населенные казахскими племенами. В состав Сибирского ханства вошли земли к северу от р. Нуры, долины рек Тобола, Ишима, Ертиса. Основным населением ханства были керей, найманы, уаки, кыпчаки и др.



Зеркало из погребения в кургане №1 близ стоянки Шидерты III Территория, подчиненная акимату г. Екибастуза. XIII в

Во второй пол. 16 в. Сибирским ханством завладел шейбанид хан Кучум. Он занял враждебную позицию по отношению к Казахскому ханству и России, нападал на их владения. В 1582 г. походом казацкого отряда атамана Ермака началось присоединение Сибирского ханства к России, которое завершилось в кон. 16 в. Кучум дал около семи сражений, но был окончательно разбит в августе 1598 г. Сибирское ханство практически перестало существовать. Многочисленные казахские роды, жившие в Сибири, откочевали на юг и приняли подданство хана казахов Есима.

Археологические материалы, относящиеся к периоду позднего средневековья, обнаружены на ряде памятников Павлодарского Прииртышья. Они представлены фрагментами станковой керамики красного и серого цвета от узкогорлых сосудов с широкими ручками, украшенных потеками коричневого ангоба. Данный тип керамики был широко распространен в золотоордынское время в 14 – 15 вв. Этот период истории, предшествующий образованию Казахского ханства, еще археологически почти не изучен на территории северной части степной зоны Казахстана. Однако имеющиеся материалы свидетельствуют о том, что в период Золотой Орды повсеместно происходит подъем экономической, культурной и политической жизни, связанный с развитием торговли, градостроительства и архитектуры. Это привело к появлению новых торговых центров, строительству городов, караван-сараяв и кульгово-мемориальных памятников-мавзолеев, воздвигавшихся над могилами представителей чингизидской знати. Такие памятники выявлены на территории Павлодарского Прииртышья в результате археологических поисков. Так, в 2001 году археологической экспедицией ПГУ им. С. Торайгырова в Майском районе у с. Кызыленбек был обнаружен памятник позднего средневековья – Калабалгасунская (Калабасунская) башня, известная в русских письменных источниках с 17 в. В настоящее время памятник полностью разрушен, возможно, сохранился лишь его фундамент. Это был большой купольный мавзолей.



Керамическая плитка с растительным орнаментом. XV-XVI вв. а. Кызыленбек. Майский район



Фрагмент изразца с поливой. XIV-XV вв. а. Каражар. Территория, подчиненная акимату г. Екибастуза



Фрагменты изразца. XIV-XV вв. а. Каражар. Территория, подчиненная акимату г. Екибастуза

Найденные на месте памятника обожженный кирпич размерами 25 × 25 × 5 см и керамические изразцы с геометрическим и растительным орнаментом свидетельствуют о строительстве мавзолея в 15–16 вв. Вокруг него располагался позднесредневековый некрополь. В нескольких сотнях метров к юго-востоку от него, рядом с курганной группой Кызыленбек I, найдены остатки еще одного сильно разрушенного строения из обожженного кирпича.

В июле 2004 г. совместной экспедицией Института археологии им. А.Х. Маргулана (ИА), Павлодарского государственного университета им. С. Торайгырова (ПГУ) и Павлодарского областного историко-краеведческого музея им. Г. Потанина (ПОИКМ) были проведены комплексные этнокультурные исследования в местности Акколь (Аулиеколь) – Жайылма. В результате на берегу оз. Акколь (Аулиеколь) в урочище Караоба, в 2 км к юго-востоку от а. Каражар (территория, подчиненная акимату г. Екибастуза), на старом казахском кладбище были обнаружены остатки средневекового мавзолея размерами в плане 19 × 12 м с двумя помещениями, вход был ориентирован на юг. Сохранились основания стен мавзолея толщиной 1 м, сложенные из сырцового кирпича, облицованные снаружи жженым кирпичом размерами 25 × 25 × 5 см. Найдено большое количество облицовочных декоративных плиток, с орнаментом в виде растительных побегов, геометрических фигур, украшавших стены памятника. Кирпичи с узорами имеют аналогии в мавзолеях Центральной Азии 14–15 вв. По всей вероятности, раскопанный мавзолей являлся портално-купольным, прямоугольным в плане сооружением с высоким входом. Возможно, он был аналогичен мавзолею Жоши-хана в горах Улытау. Выскальваются предположения, что местность Акколь – Жайылма

в золотоордынский период являлась летней ставкой (ордой), центром одного из улусов, правители которой были из династии шейбанидов.

У с. Акжар (территория, подчиненная акимату г. Екибастуза) и в низовьях р. Силеты (Ертисский район) на границе с Акмолинской и Северо-Казахстанской областями найдены остатки городища и мавзолеев 14–16 вв. Один из мавзолеев местные жители называют Кызыл-Оба или Урусмола, он может быть связан с именем одного из основателей Казахского ханства.

Эти памятники еще только начинают изучаться и только в будущем дадут информацию о развитии материальной культуры на территории Павлодарского Прииртышья в эпоху позднего средневековья.

В начале втор. пол. 15 в. в результате отделения части тюркоязычных племен под предводительством султанов Джанибека и Гирея от государства Абулхайра образовалось Казахское ханство, складывается единая казахская народность.

Активная внешняя политика Казахского ханства по расширению своей территории привела к столкновению с западно-монгольскими племенами ойратов, которым еще в 1457 г. удалось занять правобережье среднего течения р. Ертис. В истории Павлодарского Прииртышья начался период казахско-джунгарского противостояния. Борьба велась с переменным успехом. К концу 16 в. ойраты продвинулись далеко в глубь территории Казахстана.

В 20–30-х гг. 17 в. власть ойратских князей распространилась от западных склонов Хангайских гор, Тарбагатайского хребта и Северного Тянь-Шаня на всю левобережную сторону долины среднего и верхнего Ертиса и прилегающие к ней на западе районы Сарыарки. Значительная концентрация ойратов наблюдалась в районе современных Каркаралинско-Баянауылских гор, где обнаружены памятники их культуры.

Проникновение ойратов в пределы Казахстана сопровождалось распространением в их кочевьях тибетского буддизма, ранний этап которого приходится на 1610–1640 гг. Около 1616 г. в кочевьях ойратского племени дэрбетов был сооружен один из первых в Казахстане джунгарских буддийских храмов Джалин-обо – по имени правнука предводителя дэрбетов Далая-тайджи. Джал-тайджи расположил возле монастыря свою зимнюю ставку. Как установила историк И.В. Ерофеева, монастырь был построен на левом берегу р. Ертис у речки Калбасунки на расстоянии около 80 км к юго-западу от Ямышевского озера и функционировал до 1702 г., когда Джал-тайджи под давлением казахов был вынужден перекочевать из Среднего Прииртышья в низовья Сырдарьи.

Кроме Джалин-обо, калмыки воздвигли на берегу р. Ертис и другие культовые сооружения – близ сел Ямышено (Лебяжинский район), Семиярка (Восточно-Казахстанская область) и др.

Усиление ойратов произошло в 1635 г. когда в Восточном Казахстане образовалось Джунгарское ханство (1635–1758). Началась борьба казахов с джунгарами за кочевья Жетысу и Северного Казахстана. Наступление на казахские земли усилилось с приходом к власти в Джунгарии хунтайджи Цеван-Рафтана в кон. 17 в. Наступил один из тяжелых периодов в истории казахского народа. В 1723–1725 гг. джунгарами в военных походах были захвачены значительные территории Среднего и Старшего жузов, истреблено население. Годы великого бедствия получили у казахов название Актабан шұбырынды. В сложный период истории казахского народа на борьбу с врагом поднялись батыры Богенбай, Кабанбай, Малайсары, Баян, Жасыбай и др. Джунгары были разбиты казаками в битвах в 1726 г. на берегу р. Буланты, в 1729 г. – в местности Анракай к югу от оз. Балхаш.

В 1733 г. казахское войско нанесло поражение джунгарам в долине между р. Оленты и горами Ерейментау. В 1741 г. разворачиваются сражения на берегах р. Ертис. Успешный набег на улус нойона Септеня совершил батыр Олжабай в Баянауылском районе. В 1752 г. вторжению джунгарского войска в казахские земли успешно противостоял султан Аблай, собравший казахское ополчение у оз. Сабындыколь.

С казахско-джунгарскими войнами связано происхождение ряда топонимов края. На территории, подчиненной акимату г. Екибастуза, к югу от оз. Шансор находится гора Богенбай. По народному преданию, она названа в честь Богенбай батыра и являлась местом расположения его войска. На этой же территории на землях б. совхоза им. А.Х. Маргулана возвышается сопка Кабанбай – место, где батыр разместил своих ополченцев. В урочище Акшиман (Майский район) казахское ополчение во главе с Олжабай батыром в 40-е гг. 18 в. нанесло сокрушительное поражение джунгарскому войску, местность получила название «Қалмакқырған» – «место истребления калмыков». С именем батыра Олжабая связана также сопка «Шұршыт қырғын» – «место истребления шуршытов (китайцев)» в верхнем течении р. Шидерты на территории, подчиненной акимату г. Екибастуза. Название оз. Жасыбая связано с именем батыра Жасыбай, погибшего в сражении с джунгарами в горах Баянауыл и похороненного на старом перевале к этому озеру.

Сер. 18 в. – 1917 г. После разгрома Джунгарского ханства и ухода калмыков появляются свободные для кочевий территории в междуречье Оби и Иртыша, на Алтае. Берега р. Ертис благодаря изобилию разнообразных растений, топлива, воды, естественной защиты от зимних метелей являлись хорошими зимними пастбищами и поэтому казахи стремились занять эти земли.



Однако построенная Россией в 1715–1720 гг. Иртышская укрепленная военная линия протяженностью 920 верст вдоль правого берега р. Ертис от Омска до Семипалатинска преградила казахам-кочевникам путь на правый берег реки.

Казахам запрещалось приближаться ближе десятиверстной полосы вдоль левого берега Ертиса и переходить на «жилую его сторону», т. е. на правобережье. В результате длительного противостояния казахам все же удалось отстоять свои права на пастбища на равнине Кулынды, но за пользование землей им приходилось платить пошлину. В 1771 г. казахам было разрешено переходить р. Ертис, но не далее 25 верст от него. Позже в 1782 г., царское правительство позволило перегонять скот, а в 1788 г. – переселяться казахским родам на правобережье на постоянное жительство. В 1799 г. на правый берег Ертиса перекочевало около 15 тыс. семей казахов. В 1808–1812 гг. через Ямышевский, Железинский, Семипалатинский участки военной линии переселилось более четырех тыс. казахов.

В 1901 г. из 162,5 тыс. чел., населявших территорию Павлодарского уезда, 90,2 процента составляли казахи, занимавшиеся в большинстве кочевым скотоводством. Крестьянское население занималось хлебопашеством (6,5 процента). Городское население насчитывало 3,7 процента.

В кон. 19 в. после постройки Сибирской железной дороги царское правительство было заинтересовано в заселении прилегающих к ней земель и снова открыло казахские степи для переселенцев.

В нач. 20 в. переселение крестьян в Павлодарское Прииртышье значительно увеличилось. За один 1908 г. здесь обосновалось около восьми тысяч переселенцев из европейской части России. Места на жительство они выбирали, главным образом, в равнинной правобережной части и на севере левобережья Павлодарского уезда.

В Ертисском районе в 1908–1912 гг. были основаны села Грабово, Голубовка (Жорганколь), Беловодское, Горностаевка, Соколиновка, Артемовка, Корниловка, Осиновка, Котельниково, Владимировка, Никаноровка, Королевка, Кубань и др.

В Кашырском районе в 1907 г. возникли села Благовещенка, Ново-Спасское, Ивановка, Покровка, Тимофеевка, Тихомировка, Федоровка, Воскресенка, в 1910 г. – Ново-Киевка, Шаровка, Воронцовка, в 1912 г. – Трофимовка, в 1914 г. – Конторка, Львовка, Светличное, Калиновка, в 1916 г. – Пахомовка.

В Железинском районе переселенческими селами являются Маркатай, Михайловка (1904), Благодарное, Захаровка (1905), Петропавловка, Церковное (1910), Искара, Славяновка, Веселая Роща, Красновка (1914).

В Успенском районе это Вознесенка, Ожерельевка (с 1915 – Успенка) (1907), Райнфельд (1905 г., с 1914 – Борисовка), Чистоль (1907–1908), Ковалевка, Лозовский хутор (ныне Лозовое), Наташино, Ольгино, Штейнфельд (позднее – Новопокровка), Павловка (1909), Белоусовка (1910) и др.

Больше всего переселенческих сел было основано в Шарбактынском районе, новые села возникли здесь вплоть до 1920 г. Сначала появились села Александровка, (1905), Великокняжеское (1906, позднее – Алексеевка), Галкино (1905–1907); Николаевка, Георгиевка, Марьяновка (1907); Сосновка, Орловка (1908); Красиловка, Ильинка, Бауртал, Сергеевка, Ириновка, Леонидовка, Малиновка, Медведевка, Строгановка, Назаровка (1910).

В 1913 г. в Шарбактынском районе появились села Татьянаовка и Богодаровка, в 1914 – Назаровка, в 1916 – Коскудук, в 1918 – Радужное и в 1920 г. – Щербакты, Маралды, Нургамыс.

В 1908 г. в Павлодарском уезде насчитывалось около 250 водяных, конных и ветряных мельниц, преимущественно мелких. Появились и крупные паровые мельницы, например, у купцов Тиссена, Попова, Ф.Н. Моисеева. Распространены были многочисленные салотопенные, маслобойные, кожевенные, свечные, пимокатные, шерстомоечные, мыловаренные и прочие предприятия, которые являлись кустарными артелями. Их продукция сбывалась на рынках России.

Для местных нужд работали кирпичные заводы, лесопильный в Павлодарском лесничестве, пивоваренный в г. Павлодаре и др. Промысел рыбы давал уловы от 65 до 308 ц в год. Извозным промыслом занималось более 500 чел.

На территории Павлодарской области издавна были известны полезные ископаемые – соль, каменный уголь, полиметаллические руды. На озере Ямышевском добыча соли велась с нач. 17 в. Но открытие лучшей по качеству и имеющей большие запасы соли на Коряковском озере и начало ее добычи привело к тому, что в 1847 г. центр соляной торговли переместился из Ямышевской в Коряковскую станицу. Вначале царское правительство объявило Коряковское озеро собственностью казны, а на соль – государственную монополию, была учреждена соляная застава. Но уже с 1872 г. добыча соли перешла в руки частного капитала и в больших масштабах велась также на Карасукском, Таволжанском, Кемиртуз, Виштуз и Большом Калкаманском озерах, близко расположенных к р. Ертис. Павлодарский уезд обеспечивал солью потребности всего Казахстана и Западной Сибири. Соль составляла до 60 процентов грузооборота по р. Ертис. В 1901 г. в уезде было добыто более 77 тыс. т соли, она составляла основной товар, вывозившийся из г. Павлодара.



С проникновением русского и иностранного капитала в кон. 19 – нач. 20 в. возникли различные отрасли горнодобывающей промышленности, главным образом по добыче каменного угля и полиметаллических руд.

В 1888 г. купцом Поповым недалеко от Баянаула был построен Спасский завод, на котором началась выплавка меди и серебра. В 1894 г. павлодарский купец А.И. Деров заложил несколько шахт для разработки угольного месторождения на побережье оз. Экибастуз. В г. Павлодаре, одном из шести городов Казахстана, в нач. 20 в. был открыт филиал Сибирского торгового банка и функционировали два городских банка.

Павлодарское Прииртышье, располагавшееся на одном из важнейших транспортных путей, стало одним из основных районов развития торговли, а река Ертис была главной, транспортной артерией в торговле с западными районами Цинской империи. Уже в нач. 17 в. у Ямышевского озера появилась ярмарка. Строительство укрепленной линии по Иртышу сделало торговый путь вдоль реки более безопасным. Здесь появились купцы из Бухары, Кашгара, Ташкента, Яркенда. С сер. 18 в. началась беспопытная торговля в крепостях, стоящих на р. Ертис. В них шел обмен промышленных товаров на скот, шерсть, кожи, меха и другую животноводческую продукцию.

В пер. пол. 19 в. значительно выросла торговля скотом, в том числе тягловым, сыромятными кожами, шерстью, мясом с Сибирью, Поволжьем, сырьем для салотопенных, мыловаренных, свечных, кожевенных заводов Сибири, казачьей суконной фабрики в Омске. Из России увеличилось поставки хлеба, выделанных кож, изделий из них, галантереи, ювелирных изделий. Во втор. пол. 19 в. появляются многочисленные ярмарки, растет и становится постоянной городская торговля. Крупными ярмарками были Покровская в Баян-Ауле, Иоанно-Златоустовская в Песчаном, Спиридоновская в Ямышено, Рождественская в Урлютобе, Никольская в Пятирыжске и в Чернорецке, Козьмо-Демьяновская в Железинке. В 1880 г. было налажено пароходное сообщение по маршруту Семипалатинск–Павлодар–Тюмень. В Павлодаре были созданы судоремонтные мастерские.

В 1901 г. П. Березницкий и П. Плещеев организовали Верхне-Иртышское товарищество пароходства и торговли. Грузооборот павлодарских пристаней к 1905 г. составил более 2 млн. пудов. В 1908 г. флот состоял из семи больших двухэтажных товарно-пассажи́рских пароходов и двух буксирных с десятью баржами. В целом по Иртышу плавало 132 судна, часть которых стояла зимой в Павлодарском затоне, где и ремонтировалась.

Первая школа в Павлодарском Прииртышье была открыта в Ямышевской крепости. Обычно школы размещались в зданиях, принадлежащих казачьему войску и находились в центре сел, вблизи церквей и мечетей. Во многих селениях для школ были построены специальные здания.

В сер. 19 в. началось создание школ с казахским языком обучения. Школы действовали при мечетях, нередко муллы открывали школы в аулах. С 1870 г. открываются церковно-приходские школы, в Павлодаре – женское приходское училище.

В 1871 г. был открыт интернат для мальчиков – казахов с обучением земледельческим работам. Позднее появились профессиональные казахские школы земледельческо-ремесленного типа.

В 1881 г. окружное училище г. Павлодара было преобразовано в городское трехклассное. При училище была открыта первая в городе библиотека.

В 1886 г. в г. Павлодаре было открыто церковно-приходское училище. Одновременно такое же училище было открыто в станице Баянаульской, в 1888 г. в г. Павлодаре – мужская и женская церковно-приходские школы. В 1889 г. была учреждена низшая сельскохозяйственная школа. В школе преподавались чтение, письмо, арифметика; велись практические занятия в столярной, сапожной мастерских, на земельном участке в урочище Шакат. В кон. 19 в. в программу школы были введены основы мелиорации, агрономии, ветеринарии, земледелия и сельскохозяйственной техники. Существовала школа до 1919 г. В 1901 г. в городе была открыта женская прогимназия.

В начале второго десятилетия 20 в. школы были открыты в ряде аулов и новых переселенческих поселков, в г. Павлодаре – русско-киргизское училище с интернатом, мужская прогимназия.

К концу 19 в. почти во всех населенных пунктах области имелись церкви, мечети или молитвенные дома. В уездном центре – г. Павлодаре в 1892 г. открыты общественная библиотека, народный дом с читальным залом, здесь демонстрировались кинофильмы, устраивались лекции, театральные выступления. Открыты кинотеатры «Заря» и «Фурор». Пользовался популярностью сезонный цирк. С 1906 г. появились типографии. С внешним миром уезд связывали телеграф и пароходное сообщение.

После свержения самодержавия в России в Павлодарском уезде были упразднены старые административные органы. В марте 1917 г. в Павлодаре и в Экибастузе были созданы Советы рабочих и солдатских депутатов, в мае состоялся первый съезд крестьянских и казачьих депутатов, сформировавший исполнительный комитет уездного Совета крестьянских и казачьих депутатов. 9 июля 1917 г. была сформирована Павлодарская городская дума.

Советское время (1917–1991 гг.). Советская власть в г. Павлодаре была установлена мирным путем 19 января 1918 г. (все даты даны по старому стилю). Были ликвидированы все структуры власти и управления предшествовавшего времени, национализированы крупные предприятия, конфискован скот у крупных баев, изъята земля у казачьих офицеров, учрежден ревтрибунал и т.д. В марте 1918 года в г. Павлодаре в бывшей гостинице «Ливадия» прошел Первый уездный съезд Советов, избравший Совдеп. Но советская власть продержалась недолго.

В ночь с 2 на 3 июня 1918 г. г. Павлодар был захвачен белоказаками. До ноября 1918 г. на Павлодар распространялась власть Временного Сибирского правительства, а затем адмирала А.В. Колчака. Были восстановлены земство, городская дума, полиция, учреждена комендатура города, восстановлены в прежнем состоянии землевладение и землепользование.

Но порядки, установленные правительством Колчака, вызвали у населения протест, восстания и партизанское движение. В уезде партизанскую войну вел вооруженный отряд численностью до двухсот человек. Центром повстанческого крестьянского движения в Павлодарском уезде стало с. Вознесенка (Успенский район).

29 ноября 1919 г. г. Павлодар был освобожден Красной Армией, в уезде снова установилась советская власть. 1 декабря 1919 г. был создан Павлодарский уездный ревком, который занялся восстановлением экономики уезда. В первых приказах ревком потребовал взять на учет и под контроль все крупные землевладения и промышленные предприятия. Были национализированы земля, рудники, Экибастузские угольные копи и другие шахты, свинцово-цинковые заводы, Воскресенская железная дорога, соляные промыслы павлодарских купцов Осипова и Плотникова, паровые мельницы Герцена и Кассина, гурты скотопромышленника Зайцева, торговые и промышленные предприятия павлодарских купцов Баладина, Сурикова, Шолохова, Кошелева, Кондратьева и др.

Значительная часть конфискованных средств была использована на восстановление разрушенных и затопленных шахт Экибастуза, на организацию школ. Уже в 1921 году была построена Славгородская железнодорожная ветка, соединившая Павлодар с Сибирской магистралью. В 1921–1922 гг. была проведена земельная реформа: рабочие, бедняки получили земельные наделы, семена, инвентарь за счет изъятия излишков земли у некоторой части зажиточного населения, конфискации имущества баев. В конце 1920-х гг. были проведены землеустройство, передел сенокосных, пахотных владений.

В 1921 г. состоялась передача предприятий, угодий в аренду. Разумная налоговая политика (в т.ч. снижение налога на 50 процентов в 1921 г.), повышение заинтересованности в труде, развитие товарно-денежных отношений привели к оживлению экономики. В 1923 г. в уезде было добыто более 30 млн. пудов соли. В Павлодаре действовало 89 предприятий. В 1921 г. в Павлодаре в торговле господствовал частный сектор (87 процентов), действовали торговые товарищества «Объединение», «Кожа», «Сибиряк», «Степняк» и др.

В 1926 г. в промышленном производстве более 45 процентов составляли кооперативные предприятия. Частных предприятий было около 12 процентов. Наиболее крупные предприятия центральной и краевой промышленности оставались государственными.

Образование и просвещение масс рассматривались советской властью как один из путей строительства социализма. 3 марта 1921 г. в уезде была создана чрезвычайная комиссия по ликвидации неграмотности, затем общество «Долой неграмотность». Повсеместно создаются публичные библиотеки, «красные караваны», «красные юрты», стационарные клубы, избы-читальни и т.д. К 1925 г. в уезде действовали библиотеки центральная уездная в г. Павлодаре, Баянаульская, Экибастузская, Вознесенская, Иртышская и Федоровская районные. В 1928 г. помимо центральной и районных функционировали сельские библиотеки и избы-читальни, красные уголки. Избы-читальни фактически играли роль клубов.

В эти же годы открыты рабочие факультеты, краткосрочные и одно-, двухгодичные учительские курсы. В 1929 г. из Усть-Каменогорска в г. Павлодар был переведен педагогический техникум. Для детей кочевников открывались школы с интернатами. В 1928 г. в Павлодарском округе насчитывалось 248 школ примерно с 16 тыс. учащихся.

Насильственные коллективизация и перевод казахов на оседлый образ жизни, перегибы в раскулачивании крестьян и обобществлении имущества, слабая материальная база колхозов и отсутствие заинтересованности крестьян в результате собственного труда стали основными причинами небывалого голода в Казахстане в начале 1930-х гг. Содействовали этому бедствию и ряд неурожайных лет и засуха 1931 г.

В 1930 г. была восстановлена местная промышленность, сделаны шаги для ее развития. Построена железнодорожная ветка Таволжан – ст. Маралды (1931), по которой начался вывоз продукции треста «Павлодарсоль». В г. Павлодаре были построены маслобойный, кожевенные, рыбный заводы, элеватор, мукомольный комбинат, электростанция. В начале 1930-х гг. открылся аэропорт, начались

регулярные грузопассажирские рейсы до Алма-Аты. В 1931 г. в городе построено паровозное депо. В 1932 г. на месте кустарных шахт Майкаина был создан комбинат «Майкаинзолото».

Павлодарская область, созданная в 1938 г., оставалась аграрной, поэтому большое значение имело восстановление сельского хозяйства, создание машинно-тракторных станций. К 1938 г. в области насчитывалось 440 колхозов, 24 совхоза, 24 МТС.

В 1939 г. население Павлодарской области составляло 251 257 человек, из которых 86,5 процента были сельскими жителями.

В 1938 г. в области функционировали 538 школ (97,2 процента из них – сельские). Для профессионального обучения были созданы курсы подготовки кадров массовых профессий, межсовхозная школа механизации сельского хозяйства, межрайонная животноводческая школа. С 1932 г. действовала школа ФЗО. Среднее специальное образование давали педучилище, техникум молочно-масляной промышленности (с 1932 г.), ветеринарно-зоотехнический техникум, школа медицинских сестер (с 1935 г.).

К 1940 г. в области действовали 239 массовых библиотек, 133 клуба, 180 изб-читален, 6 кинопередвижек, 98 киноустановок, 2 театра. Издавалось 14 газет (из них 2 областные, 2 многотиражные).

Значителен вклад области в обеспечение победы над фашизмом в годы Великой Отечественной войны в 1941–1945 гг. В действующую армию было мобилизовано более 40 тыс. человек.

Воины-павлодарцы приняли участие во всех крупнейших сражениях Советской Армии и в партизанской борьбе. Более 10 тыс. из них были удостоены боевых наград, 23 получили звание Героя Советского Союза. Полными кавалерами ордена Славы стали 8 человек.

В годы войны в Павлодарской области размещались эвакогоспитали № 2448 в г. Павлодаре и № 3604 в с. Щербакты (ныне а. Шарбакты).

В военный период шло ускоренное развитие промышленности области, в основном предприятий местной промышленности. Важной частью перестройки экономики на военный лад явилась эвакуация в область осенью 1941 г. промышленных предприятий.

В 1941 г. в г. Павлодар из Харькова прибыло оборудование меховой фабрики, из Тулы – оборудование ремонтно-механических мастерских, предназначенных для ремонта автотранспорта, электроустановок, мостопоездов и т.д. В область был эвакуирован и ряд других предприятий из европейской части СССР. Продолжилось строительство первого в Казахстане завода молочных консервов, вступившего в строй в 1946 г. Судоремонтные мастерские в г. Павлодаре были преобразованы в судоремонтный завод 2-го разряда.

Ведущим предприятием области стал павлодарский завод «Октябрь», выпустивший в 1944 г. первую продукцию – запасные части для сельскохозяйственных машин.

Увеличили производительность предприятия добывающих отраслей области. Комбинат «Майкаинзолото» вышел на третье место в стране. Развивали производство трест «Павлодарсоль», Шоптыкольская угольная шахта, Экибастузская и Джамантузская угольные копи. К концу войны в области работали 80 предприятий союзного и республиканского и около 700 – областного и местного значения.

Несмотря на трудности военного времени, в 1942 г. в г. Павлодаре был открыт историко-краеведческий музей, в 1943 г. – семилетняя музыкальная школа. В том же году начал работу объединенный ТЮЗ на базе эвакуированных театров из Киена и Харькова. В 1945 г. открыт областной объединенный казахско-русский драматический театр.

В послевоенный период Павлодарская область из аграрной превращается в индустриальную. Началась подготовка к промышленному освоению Экибастузского угольного месторождения. В 1947 г. на месторождении были проведены геологоразведочные работы, создан трест «Иртышуглестрой» для строительства разреза № 1 мощностью 3 млн. т. угля в год с открытым способом добычи. В 1949 г. к Экибастузу была подведена железная дорога от г. Павлодар.

20 декабря 1953 г. была открыта железная дорога Акмолинск–Павлодар.

В конце 1954 г. был введен в строй Иртышский угольный разрез № 1 (позднее разрез «Центральный»). Реконструировались и модернизировались цеха судоремонтного завода в г. Павлодаре и действующий завод молочных консервов.

Одним из значительных толчков к экономическому развитию области, изменению социальной структуры стало освоение целинных и залежных земель в Казахстане (1954 – 1960). В феврале 1954 г. в г. Павлодар прибыл первый отряд целинников, а за 1953–1959 гг. в область приехало 200 тыс. чел. Было освоено более 2,5 млн. га целинных и залежных земель. Посевная площадь увеличилась в 4 раза, закупки зерна – в 14 раз. На павлодарской целине было создано 90 совхозов. В 1958 г. область сдала государству 124,5 млн. пудов зерна и была награждена орденом Ленина. Работы Павлодарской опытной сельскохозяйственной станции, во главе которой стоял Г.Г. Берестовский, легли в основу новой почвозащитной системы земледелия, разработанной и внедренной в практику академиком А.Н. Бараевым.

В 1955 г. было принято решение о создании Павлодар–Экибастузского территориально-производственного комплекса (ТПК). Павлодар–Экибастузский ТК формировался в трех центрах: г. Павлодаре (перерабатывающая промышленность), пос. Экибастуз (топливно-энергетический комп-

лекс), с. Ермак (промышленно-энергетический комплекс). Началось грандиозное строительство по реке Иртыш этого проекта.

В период освоения целинных и залежных земель и строительства крупных промышленных предприятий наблюдался бурный рост городов и поселков области. Героическое поселение области было создано в г. Павлодаре, Екибастузе, Аксу.

В числе выдающихся успехов страны вышел Павлодарский станкомно-алюминиевый завод. В 1960-1963 гг. в области вступила в эксплуатацию 30 крупных предприятий, первый отряд канала Иртыш-Караганда и автомобильный мост через р. Ертис.

В 1962-1963 гг. были построены мясокомбинат, завод металлоконструкций, антирентный завод. В 1964 г. вступил в строй один из крупнейших не только в Советском Союзе, но и в мире Павлодарский ордена Трудового Красного Знамени алюминиевый завод им. 50-летия СССР.

В 1968 г. на Павлодарском машиностроительном заводе был выпущен первый трактор в 1984 г. - полумиллионный трактор. В 1968 г. был выплавлен первый металл на Ермаковском заводе ферросплавов и введен в эксплуатацию первый энергоблок Ермаковской ГРЭС.

В 5 км от старого пос. Экибастуз в короткий срок был построен город с тем же названием, имевший огромный промышленный потенциал. В 1970 г. в Экибастузе начата эксплуатация первой очереди крупнейшего угольного разреза «Богатырь», где был смонтирован первый в СССР роторный экскаватор СГС (К)-470. Разрез был введен в действие в 1979 г. В том же году началось строительство еще более мощного угольного разреза «Восточный» (30 млн. т. угля в год) - самого крупного в мире, завершенное к 1988 г.

В 1974 г. было закончено строительство 458-километрового канала Иртыш-Караганда - основного источника питьевой воды для многих безводных районов Северного и Центрального Казахстана. В 1978 г. первую продукцию дал нефтеперерабатывающий завод в г. Павлодаре. Кроме того, в городе работали семь комбинатов ЖБИ, пять заводов металлоконструкций, заводы керамзита, минераловатных изделий, крупяно-мукомольный.

В г. Экибастузе строится жилищно-коммунальный и завод по ремонту горно-транспортного оборудования, заводы ЖБИ и крупнопанельного домостроения и т.д. В 1987 г. была построена ГРЭС-1 мощностью 4 млн. кВт, начато строительство ГРЭС-2, линии электропередач и др.

На экибастузском угле работали 22 электростанции Советского Союза. В 80-е гг. 20 в. Павлодарская область давала республике до 60 процентов электроэнергии, 100 процентов глинозема, тракторов, более 60 процентов угля.

Кроме указанных индустриальных центров, увеличивают производство промышленные предприятия других населенных пунктов области: разрабатываются добыча руд в Майкаине, угля в разрезе «Майкубенский», формовочных песков в Карасоре, щебенки в Шидертах, построен завод дорожных машин в Калкамане. К 1985 г. по объему основных производственных фондов промышленности (4,1 млрд. руб.) Павлодарская область вышла на второе место в республике. Вместе с тем появились признаки грядущего экономического кризиса. Снизилась эффективность сельского хозяйства. Для дальнейшего развития промышленности области требовались громадные капиталовложения, которых стало не хватать. Созданные в 1960-1970-е гг. промышленные гиганты были рассчитаны на функционирование в рамках плановой общесоюзной экономики, а она начала давать сбои. К тому же рухнула политическая система: Советский Союз распался.

Суверенный Казахстан. В 1991 г. Казахстан стал суверенным государством. С начала 1990-х гг. в республике был принят курс на экономические реформы и создание рыночной экономики.

С 1995 г. происходит изменение формы собственности предприятий. Государственные акции ряда металлургических, энергетических предприятий были проданы иностранным инвесторам, произошла массовая приватизация. Лишь громадный потенциал, накопленный областью в советское время, позволял сохранять высокие ее позиции в республике. В 1997 г. Павлодарская область дала 10 процентов валового внутреннего продукта, около 70 процентов угля, 42 процента электроэнергии.

В связи с экономическими трудностями и изменением форм собственности в области в 1995-2005 гг. уменьшилось количество государственных культурно-просветительных учреждений: библиотек с 483 до 241, клубов - с 432 до 177. Появились частные культурно-просветительные учреждения, находящиеся в собственности промышленных объединений. Сохранились коллективы художественной самодеятельности. Это ансамбли «Лейся, песня», «Рябинупка» (Шарбакты), «Беу, жігітер» (Павлодар), фольклорный ансамбль «Русские узоры» (г. Аксу), хореографический ансамбль «Сюрприз» (г. Екибастуз) и др.

Стали более разнообразными формы культурно-просветительной работы - айтысы, концерты, праздничные гуляния, гала-концерты, фестивали, конкурсы и пр. Культурно-просветительные учреждения стали работать во взаимодействии с возникшими культурно-национальными центрами, Малой Ассамблеей Казахстана и другими общественными организациями, объединениями.

В 2000 г. в области насчитывалось 12 музеев, большинство из которых открылось в последнее десятилетие. Это областной музей литературы и искусства им. Бухар жырау (1991), музей С. Торайгырова (1993), М. Ж. Копеева (1994), дом песенного творчества им. Майры Шамсутдиновой (2000), дом Шафера (2001), районные историко-краеведческие музеи в г. Аксу, а. Шарбакты (2000), а. Успенке (2001). Действуют районные краеведческие музеи в а. Ертис (1977), Актогай (1992), Железинке (1985), а также музеи в селах Константиновка (1978), Песчаном (1965), в а. Бескарагай (1989). Помимо этого, в области функционирует ряд ведомственных музеев.

Размещение памятников в областном центре и по районам

В г. Павлодаре 67 памятников истории и культуры:

памятники градостроительства – 1 (ансамбль застройки Первомайской площади (б. площади им. В.И. Ленина), в который входят здания областного акимата, акимата Павлодарского района, областного суда, гостиницы «Павлодар», Казпочты и застройка 50 – 60-х гг. 20 в.);

памятники архитектуры – 54 (жилые дома – 22, общественные здания – 29, культовая архитектура – 3). Жилые дома г. Павлодара, построенные в кон. 19 – нач. 20 вв. деревянные, украшенные резьбой. Есть кирпичные с фигурной кладкой. Разнообразны здания общественного назначения – это банки, учебные заведения, торговые ряды и дома, магазины, построенные павлодарскими купцами; типография, кинотеатр, гостиницы и т.д. Из культовых сооружений в г. Павлодаре сохранилась только мечеть постройки 1905 г. В 1999 г. сооружен Собор Благовещенский, в 2001 – мечеть;

памятники истории – 10 (военной истории – 6, науки и культуры – 3). Памятниками военной истории являются братские могилы участников гражданской и Великой Отечественной войн; воинов, умерших от ран в эвакогоспитале № 2448; памятники воинам, погибшим в годы Великой Отечественной войны у локомотивного депо и школы № 8 и т.д. Дом-музей П. Васильева, дом купца Сорокина, в котором прошли детские годы писателя и художника А.С. Сорокина, относятся и к памятникам истории, связанным с наукой и культурой края и к памятникам жилой архитектуры;

памятники монументального искусства – 5. Это памятник В.И. Ленину, аллея ученых и проветителей, Мемориал Славы, памятники Герою Советского Союза К. Камзину и поэту С. Торайгырову.

В г. Аксу 3 памятника истории и монументального искусства. Это место гибели комиссара Экибастузских копей С.И. Царева и памятник ему; памятник воинам-землякам, погибшим в годы Великой Отечественной войны.

На территории, подчиненной акимату г. Аксу, 16 памятников истории и культуры:

памятники археологии – 11 (курган – 1, курганные группы – 9, стоянка – 1). Памятники археологии расположены вдоль левого берега р. Ертис. В основном это курганные группы раннего железного века и средних веков. В их числе курганы кочевой знати раннего железного века Сарышаганак и Сарышаганак I. Выявлена стоянка неолита Суатколь;

памятники архитектуры – 1 (сагана);

памятники военной истории – 2 (могилы Героев Советского Союза И.Н. Бердникова и И.И. Суптеля);

памятники монументального искусства – 2 (памятники Герою Советского Союза К. Камзину и Герою Социалистического Труда, педагогу И. Кабылбекову).

В г. Экибастузе 7 памятников истории и культуры:

памятники истории и монументального искусства – 7 (памятник В.И. Ленину, воинам-землякам, погибшим в годы Великой Отечественной войны, мемориал воинам-интернационалистам и памятник С.И. Цареву. На высоком художественном уровне выполнены памятники «Шахтер» и первооткрывателю Экибастузского угольного месторождения, рудознатцу К. Пшенбаеву).

На территории, подчиненной акимату г. Экибастуза, 207 памятников истории и культуры:

памятники археологии – 205 (выкладки – 2, выработка на медь – 1, курганы – 45, курганы с «усахи» – 3, курганные группы – 82, местонахождение каменных орудий – 1, могильники – 17, наскальные рисунки – 2, ограда – 1, поминальная ограда – 1, поселения – 11, ритуальные кольца – 1, стоянки – 5, стоянки-мастерские – 3), датирующиеся от палеолита до средних веков. Большая часть памятников археологии расположена в долине р. Шидерты. Много памятников сконцентрировано вокруг г. Экибастуза, ж.-д. ст. Майкайын, в долинах рек Оленты, Елемес и других местах. Преобладают отдельные курганы и курганные группы раннего железного века (114). Много стоянок каменного века (37), среди которых стоянки-мастерские Экибастуз V–VI, XIV–XX, стоянка мезолита Шидерты III и др. Поселения датируются от неолита до бронзового века, с преобладанием последних. В их числе поселения Караайгыр, Коктобе I, Майкайын и др. Могильники датируются от эпохи бронзы до



средневековья. Большая их часть относится к эпохе бронзы – Жартас, Жеклес, Караайгыр и другие. Имеются также выработка на медь эпохи бронзы Возшаколь, наскальные рисунки палеолита – раннего железного века Акбидайык, Олентинские писаницы и единичные ритуально-поминальные сооружения – выкладки, ритуальное кольцо, ограда, поминальная ограда;

памятники мемориальной архитектуры – 2 (мавзолеи Амалдык сопы и Биеке).

В Агтогайском районе 15 памятников истории и культуры:

памятники археологии – 10 (курганы – 2, курганные группы – 7, стоянка – 1). Основная их часть расположена вдоль левого берега р. Ертис и у соленых озер в степной части района. Представлены курганными группами и отдельными курганами раннего железного века и средних веков. К крупным памятникам относятся курганные группы этого периода Караоба I, II и др. К памятникам раннего времени относится стоянка неолита Караой;

памятники истории – 2 (могилы народного композитора Естая и исследователя Арктики С. Гернета);

памятники монументального искусства – 3 (военной истории – памятник Победы и Герою Советского Союза С. Муткенову, науки и культуры – просветителю Ж. Тленшину).

В Баянауылском районе 225 памятников истории и культуры:

памятники археологии – 174 (жертвенные комплексы – 3, культовый комплекс – 1, курган-ограда – 1, курганы – 24, курганы с «усами» – 2, курганные группы – 68, местонахождение – 1, могильники – 39, наскальные надписи – 1, наскальные рисунки охрой – 3, ограды – 8, петроглифы – 2, пещера – 1, погребально-ритуальный комплекс – 1, поминальные комплексы – 2, поминальные ограды – 2, поселения – 8, стела – 1, стоянки – 6).

Местами наибольшей концентрации памятников являются горы и предгорья Баянауыл – урочища Кафарка, Кызылагаш, берега озер Жасыбай, Сабындыколь, Торайгыр; предгорья Кызылтау, берега р. Ащысу. Расположены также вдоль русел рек Карасу, Еспе, Айдос, Айрык и в других местах Северо-Восточной Сарыарки. Преобладают курганы и курганные группы раннего железного века, много отдельных курганов и курганных групп раннего железного века и средних веков, могильников бронзового века, бронзового и раннего железного веков, раннего железного века; погребально-ритуальных и культовых комплексов средневековья, средневековых ограды. Стоянки датируются от палеолита до эпохи бронзы, к эпохе бронзы относятся 5 поселений, к эпохе бронзы и раннему железному веку – 3. Наскальные рисунки охрой датируются от неолита до средневековья, наскальная надпись – поздним средневековьем, петроглифы – ранним железным веком и средневековьем. К интересным памятникам относятся наскальные рисунки охрой неолита в гроте Драверта, Жасыбай 1, 2, курган с «усами»



Скала с петроглифами в урочище Найзатас Баянауылский район.



Баянауыл 1, могильники эпохи бронзы и раннего железного века Булка (Найзатас), Сабындыколь III, поселения бронзового века Аулиетас, Булка (Найзатас), Кафарка, курганные группы раннего железного века и средних веков Малдыбулак I, II и др;

памятники архитектуры – 20 (культовая архитектура: мечеть – 1; мемориальная архитектура: некрополи – 2, мавзолеи – 15, сагана – 3, торткулак – 1). Впервые на территории района обследованы памятники мемориальной архитектуры: два некрополя Калимуллы и Хазрета, на первом некрополе – два мавзолея, на втором – три мавзолея и сагана; восемь отдельно стоящих мавзолеев, две саганы и торткулак;

памятники истории – 18 (могилы – 6, в их числе могилы С. Торайгырова, М.Ж. Копеева, Ж.М. Байжанова, Жасыбай батыра, Сары батыра, Укибай би; музеи – 3 (музеи К.И. Сатпаева, М.Ж. Копеева, С. Торайгырова); памятники воинам-землякам, погибшим в годы Великой Отечественной войны – 3, производственной деятельности – 1);

памятники монументального искусства – 13 (в их числе скульптуры и бюсты, расположенные в центре а. Баянауыл, уроженцам павлодарского Прииртышья – Бухар жырау, деятелям науки и культуры Казахстана К.И. Сатпаеву, М.Ж. Копееву, С. Торайгырову, А.Х. Маргулану и др., в его окрестностях памятник Жасыбай батыру, в а. Жанатилек – Ж.М. Байжанову).

В Ертисском районе 66 памятников истории и культуры:

памятники археологии – 59 (курганы – 12, курганные группы – 6, местонахождения – 10, могильники – 21, поселения – 3, стоянки – 7). Памятники археологии расположены вдоль левого берега р. Ертис, в долине р. Силеты, на юго-западном побережье оз. Кызылкак, вокруг оз. Куконколь, приурочены к другим степным озерам. Большинство из них – курганы, курганные группы и могильники раннего железного века и средних веков. Крупные памятники – курганная группа Заречное, могильники Никаноровка II, III. К эпохе бронзы относится могильник Каратумсык. Имеются стоянки и поселения неолита – эпохи бронзы, включая стоянки Жазыкабак, Костомар III, поселение Силеты. Много местонахождений неолитических орудий труда и эпохи бронзы;

памятник архитектуры и истории – 1 (жилой дом купца С. Сорокина, в котором в 1919 г. размещался штаб Карельского полка);

памятники истории – 3 (могила микробиолога С.М. Щастного, памятники воинам-землякам, погибшим в годы Великой Отечественной войны – 2);

памятники монументального искусства – 3 (связанные с государственным устройством – 2, это памятники В.И. Ленину и жертвам политических репрессий; памятник акыну Исе Байзакову).

В Железинском районе 69 памятников истории и культуры:

памятники археологии – 64 (курганы – 19, курганные группы – 39, могильники – 2, поселения – 3, стоянки – 2). Доминируют памятники раннего железного века, их 46. Это отдельные курганы и курганные группы, в их числе – курганные группы Балкашсор, Узынкамыс III и др. 12 памятников относятся к средним векам, в их числе курганные группы Прииртышское, Узынкамыс I и др. Немногочисленны могильники, поселения, стоянки. Как правило, эти памятники относятся к концу каменного века и эпохе бронзы. Наиболее известные среди них – неолитические могильник Железинский и стоянка Пеньки. К эпохе бронзы и средних веков относятся поселения Вторы III, IV;

памятник архитектуры – 1 (жилой дом Власова);

памятник истории – 1 (памятник воинам-землякам, погибшим в годы Великой Отечественной войны);

памятники монументального искусства – 2 (памятник Герою Советского Союза И.В. Бабину и акыну и композитору Кудайбергеноу Алсеитұлы).

В Кашырском районе 33 памятника истории и культуры:

памятники археологии – 31 (курганы – 5, курганные группы – 25, могильник – 1).

Памятники археологии приурочены к берегам озер Иирсор, Улькенсор, Карасуык, Дунай, террасам в. Ертис и водоразделам – вершинам грив. Представлены в основном погребальными сооружениями – курганами и курганными группами раннего железного века. Крупные памятники – курганные группы Алтай, Байконыс I, II, V раннего железного века. Имеется также могильник эпохи бронзы Кызылтап;

памятник архитектуры и истории – 1 (жилой дом, в котором с 1898 по 1941 г. жил Герой Советского Союза А.Н. Елгин);

памятник монументального искусства – 1 (памятник Герою Советского Союза А.Н. Елгину).

В Лебяжинском районе 31 памятник истории и культуры:

памятники археологии – 28 (кладбище Лебяжинского форпоста – 1, курганы – 3, курганные группы – 3, местонахождения – 3, могильники – 3, поселения – 11, стоянки – 4). Памятники сконцентрированы вдоль левого берега р. Ертис, а также приурочены к берегам озер Калатуа, Борлы, Шарбакты, Такыр, Глеуберды, Туз. Преобладают поселения эпохи бронзы – 6. Имеются также поселения бронзового и раннего железного века – 3, неолита и эпохи бронзы – 1, раннего железного века – 1; стоянки неолита – 2, неолита-энеолита – 1, энеолита – 1. Погребальные сооружения представлены отдельными

ми курганами и курганными группами раннего железного века – 5, средних веков – 1, могильниками эпохи бронзы – 3, кладбищем Лебяжинского форпоста сер. 18–19 в. К каменному веку относятся местонахождения каменных орудий палеолита Лебяжье I, II, Каратерек. К крупным памятникам относятся курганные группы раннего железного века Абдрахман, Жамбыл, поселения эпохи бронзы Шака, Шарбакты I, стоянка неолита Шарбакты I и др.;

памятники истории – 2, это памятники воинам-землякам, погибшим в годы Великой Отечественной войны;

памятник монументального искусства – 1: бюст Жамбыла.

В Майском районе 48 памятников истории и культуры:

памятники археологии – 39 (курганы – 16, курганные группы – 20, могильник – 1, погребально-ритуальный комплекс – 1, поселение – 1). Памятники сосредоточены вдоль левого берега р. Ертыс. Представлены исключительно курганами и курганными группами раннего железного века и средних веков, в их числе курганы Кентубек, Майское I, Жанасарай, Караколь раннего железного века, курганные группы Жанасарай, Жалтыр, Таспек I, Жумыскер II, Майское V, Акжар VI раннего железного века, курганные группы Малдары, Акжар VIII средних веков. К эпохе бронзы относятся курганная группа Таспек и поселение Табылбай, к бронзовому и раннему железному векам – могильник Большой Акжар IV и погребально-ритуальный комплекс Калмаккырган;

памятники архитектуры – 4 (мемориальная архитектура: маваолей – 2, сагана – 2);

памятники истории – 5 (военной истории – 3, это памятники воинам-землякам, павшим в годы Великой Отечественной войны; могила милиционера А.Бекишева; государственного устройства – бюст народного героя А.Иманова).

В Павлодарском районе 20 памятников истории и культуры:

памятники археологии – 17 (курган – 1, курганные группы – 10, могильник – 2, поселения – 4). Сконцентрированы вдоль правого берега р. Ертыс, часть памятников приурочена к озерам Аксор и Машинсор. Типологически представлены курганом и курганными группами раннего железного века и средних веков, могильником эпохи бронзы, поселениями эпохи бронзы и раннего железного века. Крупные памятники – курганные группы Григорьевка II, Маралды I раннего железного века и средних веков, поселение Тивкаши I эпохи бронзы и др.;

памятники истории – 3 памятника воинам-землякам, погибшим в годы Великой Отечественной войны.

В Успенском районе 50 памятников истории и культуры:

памятники археологии – 40 (курганы – 22, курганные группы – 15, местонахождения – 2, стоянки – 1). Преобладающее большинство памятников – курганы и курганные группы раннего железного века и средних веков. Выявлены также немногочисленные местонахождения орудий труда неолита и энеолита, неолитическая стоянка Кенжебай. Памятники каменного века приурочены к пониженным местам среди озерно-лесостепных участков оз. Киши Тобылжан, Кенжебай, а курганы и курганные группы раннего железного века и средних веков – к вершинам увалов – водораздельным участкам между солеными озерами Кенжебай, Коссор, Балказы и др. Среди них выделяются курганы Кенжебай 2, Таволжан 1–3, курганные группы Кенжебай II, VI, Таволжан III;

памятники истории и монументального искусства – 10 (военной истории – 9: барельефы Героев Советского Союза К.А. Семенченко и М.И. Милевского – 2, памятники воинам-землякам, погибшим в годы Великой Отечественной войны – 7; государственного устройства – дом, где размещался Вознесенский штаб).

В Шарбактынском районе 33 памятника истории и культуры:

памятники археологии – 26 (курганы – 12, курганные группы – 11, поселения – 2, стоянка – 1). Памятники расположены по берегам озер Кабантакыр, Бура, Жалгызсор, Найза и другие, а также на вершинах увалов. В основном это курганы и курганные группы раннего железного века, реже – средних веков. Крупнейшими являются курганные группы раннего железного века Александровка, Жанаауыл I, II. Из ранних памятников выявлены два поселения эпохи бронзы Кабантакыр I, II и стоянка неолита Маралды V;

памятники истории и монументального искусства – 7 (связанные с государственным устройством – памятник В.И. Ленину, милиционеру Б.Варатбаеву и обелиск воинам-интернационалистам; военной истории – 4, в их числе Мемориал и памятники воинам-землякам, погибшим в годы Великой Отечественной войны).

Памятники археологии: их изучение и общая характеристика

Памятники археологии Павлодарского Прииртышья стали изучаться со второй четверти 18 в., когда Российская Академия наук организовала экспедиции для обследования природы, истории и этнографии Сибири, чтобы «осветить историю дотоле неизвестных стран».

Земли Южной Сибири, а также территорию Северного, Северо-Восточного и Центрального Казахстана, включая Павлодарское Прииртышье, обследовала в 1733–1743 гг. Вторая Камчатская экспедиция в составе профессоров историка Г.Ф. Миллера и ботаника И.Г. Гмелина. Г.Ф. Миллер зарегистрировал и описал встречавшиеся на пути археологические памятники, произвел раскопки древних могил на территории современной Павлодарской области. В своем исследовании он дал подробное описание и зарисовки архитектурного памятника – Калбасунскую башню и отметил, что «...около острогов Ямышевского, Железинского и Омского... встречаются курганы, на вид песчаные вышиною... не более двух футов».

В 1771 г. началась академическая экспедиция географа П.С. Палласа, сделавшего первое описание земель Прииртышья. В том же году в крае побывал и оставил о нем записи Х. Бернардес, член экспедиции академика И.П. Фалька.

В труде П.И. Рычкова «Топография Оренбургская, то есть обстоятельное описание Оренбургской губернии» (1759) впервые упоминаются баянаульские пещеры.

Во втор. пол. 18 в. в крепостях Иртышской пограничной линии служил инженер-топограф И.Г. Андреев. Он собрал ценный материал по экономике, этнографии и истории Прииртышья. Его работа «Описание Средней Орды киргиз-кайсаков» (1795) не утратила значения до настоящего времени.

В 1805 г. в крае работала лингвистическая экспедиция Ю. Клапрота.

Растительный мир Прииртышья и Баянаула в 1829 г. изучала экспедиция немецкого естествоиспытателя, географа и путешественника А. Гумбольдта. Коллекцию минералов горного массива Баянаулы собрала в 1840 г. экспедиция путешественника и натуралиста Г.С. Карелина.

Поэт-демократ А. Янушкевич, сосланный вместе с другими участниками польского восстания 1830 г. в Сибирь, более 25 лет прожил в Пришимье и Прииртышье. Он бывал в Коряковской станице и Ямышеве во время переписи скота у местного населения (1843–1847), оставил записи и дневники, которые легли в основу его книги «Дневники и письма путешествия по казахстанским степям».

Историко-этнографический материал о крае содержится также в работах А.И. Гейнса, К.К. Гутновского и др.

Со втор. трети 19 в. появляются статьи о географии, природе, истории и обычаях населения края его уроженцев Н.И. Потанина, Н.Ф. Костылецкого, М.Шорманова, Г.Н. Потанина, Ф.И. Усова и др. Важное значение имели также публикации ученого и путешественника Ч.Ч. Валиханова. В 1850-е и в последующие годы исследование археологических памятников Прииртышья проводили любители старины А.Ф. Сорокин, Е.П. Михаэлис.

Во втор. пол. 19 в. изучением историко-культурного наследия края занимались Западно-Сибирский отдел Императорского Русского географического общества (ИРГО), созданный в 1877 г. и Археологическая комиссия.

В 1856 г. натуралист А.И. Шренк выявил два кургана в урочище Малай к северо-востоку от горы Оголек, южнее горы Акбекет (Баянаульский район) и остатки древних плавилен и скопления медных шлаков около станицы Баянаульской.

В 1863 г. географ Н.А. Абрамов отметил многочисленность курганов вдоль тракта Омск–Семипалатинск, в том числе около станицы Пресной (Павлодарский район), между станицами Черноземкой и Черноярской, от ст. Черноярской они тянулись до г. Павлодара. Его внимание привлекли и курганы, расположенные в 4 верстах, не доезжая до ст. Лебяжинской (ныне а. Акку Лебяжинского района), в 1,5 верстах от дороги.

По заданию Археологической комиссии востоковед В.В. Радлов в 1869 г. раскопал три кургана около г. Павлодара.

В 1886 г. профессор Томского университета В.М. Флоринский совершил поездку по маршруту Павлодар–Семипалатинск–Верный и фиксировал на этом пути курганы и курганные группы.

В конце 19 в. активную работу по изучению древних памятников Северо-Восточного и Восточного Казахстана продолжает вести Западно-Сибирский отдел ИРГО, а с 1902 г. – его Семипалатинский подотдел. Эти учреждения выделяли средства для сбора сведений, выявления, описания и раскопок археологических памятников. Наиболее ценными являются сведения, собранные в это время председателем Семипалатинского подотдела Западно-Сибирского отдела ИРГО и секретарем Семипалатинского областного статистического комитета Н.Я. Коншиным и краеведом В.П. Никитиным.

Н.Я. Коншин составил реестр археологических памятников от г. Павлодара до Каркаралинска. Предварительно он разослал волостным управителям Павлодарского уезда письма с просьбой прислать списки имеющихся в волостях памятников. На его просьбу откликнулись одиннадцать волостных управителей и казачий атаман ст. Баянаульской. Еще восемь волостных управителей уведомили, что памятники древности на территории подчиненных им волостей отсутствуют. В реестре значатся курганы с каменными изваяниями и курганные группы, развалины сооружения из обожженного кирпича, облицованного изнутри кирпичами с синей глазурью близ оз. Аулиеколь. Н.Я. Коншин дал

описание баянаульских пещер и отметил, что все древние памятники около Баянаула казахи называют «чудскими», а казахи – калмыцкими.

О курганах Павлодарского и Семипалатинского уездов сообщил В.П. Никитин. Основное внимание он уделял погребальным сооружениям, удаленным от почтового тракта Омск–Верный, которые не были описаны В.М. Флоринским.

В 1903 г. был издан 18-й том «Киргизский край» энциклопедического издания «Россия. Полное географическое описание нашего Отечества», подготовленный известным географом и путешественником П.П. Семеновым-Тяньшанским. В этом томе при описании станицы Баянаул упоминается пещера Аулиетас и говорится, что в ее окрестностях находится много курганов и несколько медных рудников.

Оренбургской ученой архивной комиссией в 1910 г. издан сводный труд И. А. Кастанье «Древности Киргизской степи и Оренбургского края». В нем объединены разрозненные сведения о «древних объектах», выявленных к началу 20 в. разными исследователями на территории Казахстана, в том числе и в Павлодарском уезде.

В 1916 г. в музей Западно-Сибирского отдела ИРГО была передана коллекция каменных неолитических орудий, собранная писателем и художником А.С. Сорокиным на берегу оз. Шарбакты.

После Октябрьской революции в Казахстане в 1920 г. было создано Общество изучения Киргизского края, переименованное в 1925 г. в Общество изучения Казахстана. Отделы общества учреждались в областных, уездных центрах. Есть данные, что в 1924–1925 гг. писатель М.О. Ауэзов был членом этого общества и организовал краеведческие кружки в Павлодаре, Усть-Каменогорске, Риддере. В Павлодарском уезде собирательскую работу вели отдельные энтузиасты, среди которых выделяется Д.П. Багаев. Его дом и дворик превратились в своеобразное хранилище собранных им и переданных ему раритетов.

Сведения о древних памятниках и археологических находках на территории области в сер. 20 – нач. 30-х гг. носят случайный характер и связаны с исследованиями геологов.

В 1925 г. на западном берегу оз. Жалаулы (Ертисский район) был найден нефритовый наконечник стрелы с прямым основанием.

В 1926 и 1929 гг. геолог П.Л. Драверт обследовал и описал грот на юго-восточном берегу оз. Жасыбай с рисунками окрой на потолке, позднее названный его именем, сделал сборы каменных изделий, шлака и медных орудий на побережье этого озера и в урочище Кафарка к северо-западу от пос. Баянаул. Аналогичный материал им был найден и на оз. Сабындыколь. В 5 км к юго-востоку от пос. Баянаул у горы Ермектас П.Л. Драверт обнаружил могильник эпохи бронзы, а на юго-западном берегу оз. Сабындыколь в 2 км от пос. Баянаул – группу курганов.

На правом берегу р. Ертис около Павлодара в урочище «Гусиный перелет» летом 1928–1929 гг. было открыто богатейшее захоронение костей гиппариновой фауны. Памятник открыли и вели раскопки московские геологи Ю.А. Орлов и Е.Д. Шлыгин. Они нашли остатки гиппариона – трехпалой лошади, жившей 12–14 млн. лет назад, а также кости других ископаемых животных: носорога-хилотерия, гиены, саблезубого тигра-махайрода, жирафа, черепахи, птиц.

Учитывая уникальность и научное значение этого всемирно известного захоронения Совет Министров КазССР в постановлении от 7 декабря 1971 г. объявил его памятником природы республиканского значения в целях пропаганды естественнонаучных знаний о жизни на Земле в далеком прошлом.

В 1931 г. геолог М.Д. Озеров около месторождения Майкайын нашел бронзовый клин, а И. Иктянов в районе шахты № 3 исследовал древние выработки на золото.

30-е гг. также отмечены случайными находками у с. Башмачное (Железинский район) захоронения человека с луком, костяными наконечниками копья, стрел; каменным оселком, двумя глиняными пряслицами, а также обломками керамики эпохи бронзы в 15 км к северо-востоку от с. Подпуск (Лебяжинский район) и у с. Павловка (Успенский район).

В 1938 г. вышло постановление Оргкомитета ЦИК Казахской ССР по Павлодарской области об организации повсеместно бюро и ячеек Общества изучения Казахстана, а также областного музея. Открытый позднее (1942) музей стал центром, где накапливались археологические материалы, пропагандировалась собирательская работа.

В 1951 г. на правом берегу р. Иртыш в 2 км южнее п. Лебяжье (ныне а. Акку Лебяжинского района) геолог В.В. Лавров раскопал древнее захоронение. Обследование места находки экспедицией под руководством Э.Р. Рыгдылова показало, что это погребение андроновской культуры.

Изучение древних памятников области, таким образом, длительный период ограничивалось сбором случайных находок, их регистрацией и описанием. Археологических исследований, за исключением раскопок отдельных курганов, не проводилось.

В середине 50-х гг. 20 в. начинаются планомерное выявление и изучение археологических памятников Павлодарского Прииртышья, что было связано с началом освоения целинных и залежных земель в Казахстане в 1954–1960 гг.

Для изучения памятников археологии Северо-Восточного Казахстана Институт истории, археологии и этнографии им. Ч.Ч. Валиханова Академии наук Казахской ССР (ИИАЭ АН КазССР) организовал Павлодарскую археологическую экспедицию (ПАЭ) под руководством Е.И. Агеевой и А.Г. Максимовой. Экспедиция выявила и обследовала на территории области более трехсот археологических памятников, на некоторых погребальных сооружениях кочевников раннего железного и средних веков провела раскопки. Результаты работ ПАЭ вошли в фундаментальный труд казахстанских археологов «Археологическая карта Казахстана», выпущенный в 1960 г. Полученные экспедицией материалы легли в основу периодизации и хронологии памятников Прииртышской части области.

В 1955 г. жителями с. Железинки был обнаружен уникальный памятник неолита – Железинский могильник. Собрал находки и сделал их описание директор Павлодарского областного историко-краеведческого музея Д.П. Багаев.

Новым этапом в изучении археологических памятников Павлодарского Прииртышья стали кон. 50 – нач. 60-х гг. – период широких изысканий Центрально-Казахстанской археологической экспедиции Института истории, археологии и этнографии им. Ч.Ч. Валиханова Академии наук Казахской ССР (ЦКАЭ) на трассе строительства канала «Иртыш–Караганда» в левобережной части области. В 1959, 1961, 1962 гг. одним из отрядов ЦКАЭ (М.К. Кадырбаев) были исследованы могильник эпохи бронзы Акмола и могильники раннего железного века в урочищах Тасмола, Карамурун и Нурмамбет в Куйбышевском районе (ныне территория, подчиненная акимату г. Екибастуза), открывшие миру тасмолинскую археологическую культуру сакских племен Центрального и Северо-Восточного Казахстана 7–3 вв. до н.э. В одном из курганов могильника Тасмола IV было обнаружено погребение кыпчака перв. пол. 14 в. с сопроводительным инвентарем – оружием, конским снаряжением, креслом, серебряной серьгой и двумя золотоордынскими монетами.

В период строительства канала Иртыш–Караганда (кон. 60 – нач. 70-х гг. 20 в.) вдоль его трассы и среднего течения р. Шидерты были выявлены группы стоянок голоценовой эпохи. По результатам исследования этих памятников известный геолог и искусствовед А.Г. Медоев высказал предположение о существовании на территории левобережного Прииртышья культуры микролитов и карасорской культуры с макроиндустрией.

В 1959 г. археологом А.М. Оразбаевым был раскопан могильник андроновской культуры Нурмамбет на левом берегу р. Шидерты. Исследованы жертвенные круги Калмакырган у подножия одноименной горы (Майский район). В том же году при разработке песчаного карьера в Краснокутском районе (ныне Актогайский район) случайно обнаружено женское захоронение 13–14 вв.

Еще одним отрядом ЦКАЭ (Ф.Х. Арсланова) в 1960 – 1961 гг. были проведены раскопки погребальных комплексов кочевников раннего железного и средних веков в северных районах Павлодарской области, оставленные тюркоязычными племенами, входившими в кимако-кипчакское политическое объединение: Бобровский, Ждановский и др. могильники.

В 1961–1963 гг. ЦКАЭ велись работы и по выявлению и изучению поселений бронзового века.

В 1962–1966 гг. геологами Института геологических наук им. К.И. Сатпаева АН КазССР М.Н. Клапчук и Б.Ж. Аубекеровым выявлены многочисленные стоянки-мастерские на берегах озер Кудайколь, Карасор, Ангрensor (стоянки Ангрensor I, II) и в долине р. Шидерты, а геолог В.С. Танцырев обнаружил местонахождение Койтас IV в одноименном урочище на юге области. На выявленных местонахождениях были собраны значительные коллекции каменных орудий труда, относящихся к различным эпохам и культурам каменного века: раннему и позднему палеолиту, мезолиту, неолиту и др. Эти открытия положили начало изучению палеолита Северо-Восточного Казахстана.

В 70-х гг. 20 в. сотрудники Павлодарского областного историко-краеведческого музея им. Г.Н. Потанина для обнаружения упоминаемой в русских источниках 17 в. Калабалгасунской башни по просьбе академика А.Х. Маргулана обследовали местность южнее с. Казанское (ныне а. Жумыскер Майского района), где жители брали кирпич для построек. В результате раскопок были обнаружены остатки какого-то сооружения из жженого кирпича, похожего на «разграбленную гробницу».

Следующим этапом в изучении археологических памятников Павлодарского Прииртышья становятся 80-е годы, когда при Павлодарском областном историко-краеведческом музее им. Г.Н. Потанина создается отдел охраны памятников истории и культуры и в области начинаются работы по паспортизации археологических памятников по районам.

В 1982 г. археологический отряд Карагандинского государственного университета (В.В. Варфоломеев) в Баянаульском районе провел раскопки памятников эпохи бронзы на берегу оз. Жасыбай (Шоиндыколь) и паспортизацию 29 археологических памятников.

В 1984 г. археологами Северо-Казахстанской археологической экспедиции (СКАЭ) (В.Ф. Зайберт, А.А. Плешаков и А.М. Кисленко) проведена паспортизация 37 памятников Иртышского и Железинского районов, а экспедиция Целиноградского областного историко-краеведческого музея (В.С. Воло-

шин) приступила к раскопкам стоянки Ангрensor II юго-восточнее г. Экибастуза. Исследование этого памятника продолжалось и в последующие годы.

В 1987 г. сотрудники КарГУ И.В. Рудковский и А.Ю. Чиндин запастировали в Экибастузском районе 87 памятников каменного века, эпохи бронзы, ранних и средневековых кочевников.

В 1988 г. в Баянаульском районе работал Баянаульский отряд Новостроечной экспедиции ИИАЭ АН Каз.ССР (А.З. Бейсенов). Сотрудники экспедиции Ж.К. Таймагамбетов, Б.Н. Нурмуханбетов и А.З. Бейсенов обследовали территорию в зоне строительства разреза «Майкубенский». Здесь было выявлено 26 памятников каменного века и раннего железа. Позднее работы отряда были перенесены в район с. Бирлик и далее на юг к Баянаулу.

В том же году создана Павлодарская археологическая экспедиция (ПАЭ). В течение многих лет под руководством В.К. Мерца эта экспедиция вела работы на Шидертинском археологическом комплексе.

Тогда же отделом охраны памятников Павлодарского областного историко-краеведческого музея организован Павлодарский археологический отряд (В.К. Мерц) для охранных раскопок аварийных памятников на Старом Экибастузе. Совместно с экспедицией Целиноградского областного историко-краеведческого музея (В.С. Волошин) отряд раскопал комплекс стоянок-мастерских и поселений каменного века, разрушаемых разрезом «Северный», а также провел разведку и паспортизацию более 40 разновременных памятников в среднем течении рек Шидерты, Оленты и в Баянаульском районе, определивших направление дальнейших работ ПАЭ.

В 1989 г. ПАЭ начаты раскопки аварийного могильника эпохи бронзы у с. Мичурино (Павлодарский район), которые были завершены два года спустя экспедицией Карагандинского областного историко-краеведческого музея (А.А. Ткачев). На Старом Экибастузе отрядом ПАЭ, входившим в Новостроечную экспедицию ИИАЭ АН КазССР, исследована стоянка-мастерская Экибастуз XVIII, а на стоянке Шидерты III заложена разведочная траншея, показавшая многослойность и научную значимость этого уникального памятника каменного века Прииртышья. Работы ПАЭ на Старом Экибастузе и стоянке Шидерты III были продолжены в 1990 г.

Специальный отряд ИИАЭ АН Каз.ССР (К.А. Акишев) с целью подготовки Свода памятников Павлодарской области провел разведку и паспортизацию археологических памятников в Баянаульском районе и раскопки кургана на берегу оз. Торайгыр.

В 1990 г. Целиноградская археологическая экспедиция (В.С. Волошин) провела разведку и паспортизацию 38 памятников различных эпох в Экибастузском районе. На некоторых памятниках сделаны раскопки и сборы подъемного материала. Работы на них были продолжены и в последующие годы. В том же году ПАЭ начаты исследования в урочище Акбидайык (территория, подчиненная акимату г. Экибастуза). В урочище обнаружены нижнепалеолитические мастерские и местонахождения, поселения и могильники эпохи бронзы, погребальные сооружения ранних и средневековых кочевников, святилище с наскальными рисунками.

В 1991 г. экспедицией Карагандинского областного музея (А.А. Ткачев) выявлены поселения эпохи бронзы Типкаши I, II. Раскопан разновременный могильник Мичурино II, на месте которого впоследствии была обнаружена и частично исследована неолитическая стоянка. В.К. Мерцем и А.А. Ткачевым проведена совместная разведка в Экибастузском, Баянаульском и Железинском районах. Она позволила не только проверить состояние памятников, вошедших в «Археологическую карту Казахстана», но и выявить около 170 новых археологических объектов.

Кроме того, ПАЭ (В.К. Мерц) были начаты широкомасштабные раскопки на многослойной стоянке Шидерты III, вскрыт первый культурный слой эпохи энеолита и обнаружено энеолитическое погребение, в 1993 – 1996 гг. исследуются слои неолита и мезолита. За эти годы стоянка Шидерты стала объектом постоянных исследований и базовым лагерем ПАЭ. Полевые сезоны 1997 – 2000 гг. дали новые образцы энеолитической керамики, каменных орудий, украшений, очаги и земляную печь, наполненную древесным углем и золой, а также новые материалы по неолиту и мезолиту. Среди них особое значение имеют мезолитические комплексы с геометрическими микролитами.

В первой пол. 90-х гг. ПАЭ также были проведены археологические исследования памятников, оказавшихся в аварийном состоянии. В 1992 г. обследован южный берег оз. Кудайколь в связи с предстоящим сбросом в него технических вод г. Экибастуза. Здесь выявлено более тридцати стоянок каменного века, проведены шурфовка и сборы подъемного материала. Исследованы курган раннего железного века и жертвенный комплекс или остатки поселения с большим количеством керамики и костей животных. В Иртышском районе обследован могильник эпохи бронзы Каратумсык, раскопки которого в 1993 г. выявили 63 погребения. Могильник исследовался и в 2001 г.

В 1994 г. раскапывалась неолитическая стоянка Нурмамбет I, начато изучение палеолитической стоянки Экибастуз XX, продолженное в 1996 г.

В 1995 г. проведены исследования многослойной стоянки эпохи неолита–энеолита Кудайколь IV. Выявлены палеолитические местонахождения с остатками фауны и галечными орудиями у аулов

Жамбыл и Акку (Лебяжинский район). Отдельный отряд экспедиции провел охранные раскопки поселения эпохи неолита и бронзы у с. Мичурино.

В 1996 г. ПАЭ были осуществлены раскопки могильника и поселения эпохи бронзы в урочище Акбидайык.

В 1997–2000 гг. в различных районах области продолжались разведки, в результате которых было выявлено много новых археологических объектов и случайных находок различных эпох.

Начало следующего этапа изучения археологических памятников региона относится к 2001 году, когда на базе ПАЭ при Павлодарском государственном университете им. С. Торайгырова по договоренности с Институтом археологии им. А.Х. Маргулана Министерства образования и науки РК был создан Археологический научно-исследовательский центр, разработана специальная программа по изучению археологических памятников. С этого времени начались широкомасштабные исследования памятников области.

В 2001–2002 и 2004 гг. экспедицией Центра были продолжены раскопки многослойной стоянки Шидерты III. Исследования памятника в 2005 и 2006 гг. проводились по республиканской программе «Культурное наследие». В нижнем (шестом) слое стоянки обнаружены очажные пятна и производственные площадки эпохи мезолита с большим количеством кремневых изделий и отходов производства. Этими работами была завершена основная часть многолетнего изучения памятника.

В долине р. Шидерты в 2001 г. ПАЭ были исследованы курган эпохи ранней бронзы Шидерты 10, поселение раннебронзового времени Шидертинское II, поселение эпохи поздней бронзы Шидертинское I. В Павлодарском районе были начаты охранные раскопки андроновского могильника Кенжеколь I и поселения Шауке VII, в Железинском – поселений Железинка IV и Вторы IV, в Иртышском – выявлено многослойное поселение эпохи неолита и бронзы Костомар, в Майском обнаружены руины мавзолея джучидской знати и памятники археологии, в том числе пойменное поселение эпохи бронзы на проточном оз. Табылбай.

В Майском районе у а. Кызыленбек комплексная историко-этнографическая экспедиция (Ж.О. Артыкбаев, А.Ж. Ерманов, А.Т. Жанисов и др.) занимались поиском Калбасунской башни. Для рекогносцировочных раскопок с учетом информации местных жителей был выбран большой бугор на высокой коренной террасе левого берега р. Ертис на северо-западной окраине аула, недалеко от р. Калыбай. В бугре обнаружено впускное кимакское погребение IX–X вв. с трупосожжением, с многочисленным разнообразным инвентарем и ритуальной пищей. Раскопки бугра, названного в отчетах курган Кызыленбек, не были завершены, законсервированы для последующих работ.

В 2002 г. ПАЭ велись работы на могильниках ранней бронзы Шидерты X, Шолпан IV и курганах Шидерты 17 и 18, давших материалы коргантасского типа и кыпчакского времени. В Баянауылском районе продолжалось исследование ритуального комплекса Торайгыр VI с оленными камнями, начатое в 1989 г. К.А. Акишевым, выявлены погребально-ритуальные комплексы ранних и средневековых кочевников с каменными стелами и изваяниями. Проведено обследование территории Сарыкольского угольного месторождения к северу от с. Бирлик, где выявлены курганы ранних и средневековых кочевников и клад каменных орудий эпохи неолита. Обследовались наскальные рисунки на оз. Жасыбай и в окрестностях Баянаула.

На территории, подчиненной акимату г. Аксу, в а. Кызылжар в частной усадьбе выявлено андроновское погребение с керамикой федоровского типа, свидетельствующее о наличии здесь могильника бронзового века.

В 2003 г. ПАЭ совместно с Институтом археологии им. А.Х. Маргулана занималась по программе «Города и некрополи кимак» раскопками остатков золотоордынского мавзолея «Калбасунская башня» и изучением расположенного вокруг него некрополя нового времени, а также средневековых курганов и могильников Григорьевка I и III в Павлодарском районе. В результате разведки у с. Григорьевка были выявлены поселения эпохи ранней бронзы и ранних кочевников Григорьевка I, II, могильник эпохи ранней бронзы Григорьевка II, на которых были исследованы погребения ямного и елунинского типов.

В 2004 г. в рамках программы «Культурное наследие» проведены охранные раскопки стоянки эпохи неолита и ранней бронзы Экибастуа XVII. В Лебяжинском районе у с. Жамбыл в урочище Каратерек исследованы остатки женского андроновского погребения, а на юго-западном берегу оз. Туз в урочище Донала обнаружено крупное поселение эпохи поздней бронзы, в районе с. Жабалгы на месте летовки Базылгазы-журт – каменная стела. В Шарбактынском районе между селами Жанаауыл и Александровка обнаружена группа курганов сакской знати.

В 2005 году в Павлодарской области начались работы Казахстанско-германской археологической экспедиции (З.С. Саматов, Т. Штольвер) с участием ПАЭ по теме «Медь и олово центральноазиатских степей: добыча металлических руд на территории Алтая и прилегающих к нему районов (Восточный Казахстан) в эпоху бронзы и раннего железа». На Возпакольском медно-молибденовом месторожде-

нии (территория, подчиненная акимату г. Екибастуза) экспедицией были обнаружены древние выработки и крупное поселение древних рудокопов.

В 2007–2008 гг. археологическая экспедиция Павлодарского государственного университета им. С. Торайгырова занималась исследованиями по подготовке «Свода памятника Павлодарской области». За два полевых сезона были обследованы все двенадцать районов области, в том числе те, которые раньше никогда не изучались. Обследовались как известные, так и новые объекты. Часть памятников, выявленных экспедициями ИИАЭ АН Каз.ССР 1955 г. (Е.И. Агеева, А.Г. Максимова), СКАЭ в 1984 г. (В.Ф. Зайберт, А.М. Кисленко, А.А. Плешаков), КарГУ в 1987 г. (И.В. Рудковский, А.Ю. Чиндин), не удалось обнаружить и идентифицировать. В то же время в процессе проведенных работ выявлены более 300 новых археологических памятников.

В 2007–2008 гг. в наименее разведанных северных левобережных районах области, занимающих территорию Прииртышской равнины, выявлены стоянки эпохи неолита и энеолита в долинах рек Ертис и Силеты, у сел Кызылагаш, Сладководское, Жарсор, Костомар; грунтовый могильник эпохи бронзы у с. Заречное (Кызылжар, Ертисский район).

В 2008–2009 годах ПАЭ проведены охранные раскопки могильника Кенжеколь, в результате выявлено около ста погребений. На поселении Шидертинское II впервые на территории Центрального Казахстана были исследованы жилые площадки эпохи ранней бронзы с очагами, развалами сосудов и скоплениями отходов кремневого производства. В Ертиском районе обследованы окрестности оз. Кызылкак.

В Актогайском и Аксусском районах найдены первые стоянки каменного века у сел Караой и Суатколь. Основная же часть памятников этих районов, расположенных вдоль левого берега Ертиса и у соленых озер в степной части, – это погребальные сооружения ранних и средневековых кочевников, среди которых есть и хорошо известные комплексы элитных курганов у сел Караоба и Сарышаганак.

Наиболее многочисленны (более двухсот) памятники археологии на территории, подчиненной акимату г. Екибастуза. Они представлены прежде всего стоянками-мастерскими каменного века, а также родниковыми, озерными и речными стоянками и поселениями каменного и бронзового веков, погребальными сооружениями ранних и средневековых кочевников. На северной окраине мелкосопочника у пос. Шидерты были получены новые материалы кротовско-елунинского типа, происходящие как из погребальных, так и с поселенческих комплексов.

В Баянауылском районе также выявлено около двухсот объектов – памятников эпохи бронзы, переходного этапа, раннесакского времени и средневековья, некоторые типы которых еще не исследовались. Это сооружения в виде керексуров с большими каменными оградами вокруг курганов и такой редкий тип памятников, как оленные камни и наскальные рисунки в стиле оленных камней, а также раннесакская антропоморфная стела в комплексе Жабалак 2. Она является пока единственным в области образцом антропоморфной скульптуры раннего железного века.

Выявлен также ряд средневековых культовых объектов, представленных курганами-оградами с каменными изваяниями. Всего на территории района известно около сорока каменных изваяний, часть из них хранится в музеях области.

На правобережье в Железинском районе экспедицией обследован ряд элитных курганных групп раннего железного века. Особый интерес представляют памятники каменного и бронзового веков.

В Кашырском районе выявлено свыше тридцати погребальных сооружений ранних и средневековых кочевников. Единичные находки каменных орудий свидетельствуют о перспективности исследования этого района.

Впервые были систематически обследованы более сорока археологических памятников Успенского района. Это погребальные сооружения ранних и средневековых кочевников, стоянки эпохи неолита, расширившие культурно-хронологический диапазон памятников района и всей правобережной части области, а также очень интересный тип земляных курганов подквадратной формы с глубоким ровиком вокруг насыпи, образующим с восточной стороны дугу с ровной площадкой шириною от 5 до 10 м, видимо, использовавшейся для ритуальных целей.

Одним из малоизученных районов области был Шарбактынский. Здесь выявлено множество погребальных комплексов ранних и средневековых кочевников, в том числе элитных, а также стоянки каменного века и поселения эпохи поздней бронзы.

Ряд интересных объектов эпохи неолита и бронзы был выявлен и в Лебяжинском районе. Так, на оз. Борлы обнаружено крупное поселение эпохи неолита, содержащее мощный культурный слой с большим количеством фаунистических остатков, различных типов керамики и каменных орудий. Из всех стоянок каменного века, обнаруженных на территории области за последнее десятилетие, этот памятник является наиболее перспективным и будет одним из основных объектов исследований в ближайшие годы. Он содержит информацию о связях древнего населения правобережного Прииртышья (западная часть равнины Кулынды) с племенами Алтая и Сары-Арки.

В районе выявлен также ряд местонахождений и поселений эпохи ранней и поздней бронзы. Так, на поселении Шока выявлено около десятка больших жилищных впадин овально вытянутой формы, размерами 10 × 20 м, собрана коллекция позднебронзовой керамики. Аналогичные материалы получены на поселении Тлеуберды на западном берегу одноименного озера. Следует отметить, что в степной части области пока не известно ни одного андроновского поселения и вообще могильников эпохи бронзы. Все андроновские могильники приурочены к террасам р. Ертис, а поселения, видимо, находятся в ее пойме.

Открыты новые палеолитические комплексы на р. Ертис, с геологической привязкой, которая определяет их возраст как запредельный для этого региона, что требует дальнейшего проведения специальных исследований.

ПАЭ получены также новые материалы по эпохе бронзы: наиболее ранние петровского типа, андроновские, так и доандроновского этапа. В правобережной части региона были собраны материалы, близкие самусьским и кротовско-елунинским, а также более ранние комплексы по неолиту–энеолиту, тяготеющие к екатерининской культуре Среднего Прииртышья. На ряде поселенческих комплексов Правобережного Прииртышья обнаружены материалы от неолита и ранней бронзы до раннего железного века и средневековья включительно – группа поселений у с. Павлодарское Шауке I–VII. На поселении Шауке II проводились раскопки и получены богатые коллекции бронзовых изделий и керамики бегазинского и саргаринского типов.

В результате исследований, проведенных по Своду памятников области, выявлено огромное количество новых археологических объектов, изучение которых может привести к важным открытиям, способным изменить некоторые представления о древней истории Павлодарского Прииртышья, остающегося во многом еще белым пятном на археологической карте республики.

Все эти памятники свидетельствуют о богатстве культурно-исторического наследия, являются ценным источником по культуре племен, населявших в неолите, бронзовом веке, раннем железном веке и средневековье территорию Северо-Восточного Казахстана.

Памятники архитектуры

Начало изучению памятников материальной культуры Павлодарской области положено первыми экспедициями втор. пол. 18 в., организованными Российской Академией наук (Г.Ф. Миллер, П.С. Паллас, П.И. Рычков, С. Ремезов и др.). Из описаний найденных ими древних памятников, наряду с курганными могильниками, вызывают интерес обнаруженные в руинированном состоянии, зарытые землей строения из жженого кирпича. Скупые сведения об этих находках без проведения полноценных раскопок не позволяют дать точную атрибуцию построек. Регион, как известно, имел богатое историческое прошлое, и строительный период этих сооружений датируется средневековьем. Наиболее известна из такого типа сооружений упомянутая выше Калбасунская башня.

Допешие до нашего времени сооружения, позволяющие охарактеризовать региональные культурные традиции, являются мемориальными и датируются втор. пол. 19 – нач. 20 в. Это мавзолеи, сагана, тортулаки, кулпытасы. Обследованные памятники архитектуры имеют объемные формы, особенности которых обусловлены природно-климатическими, географическими условиями, что позволяет выделить в этом видовом ряду локальные группы. Одной из таких групп, наиболее обширной и ярко выраженной, являются памятники мемориальной архитектуры Баянауылского района. Экспедицией Свода НИПФ РГП «Казреставрация» (Г. М. Камалова) впервые были обследованы, локализованы, обмерены и описаны четырнадцать объектов: одиннадцать мавзолеев, три сагана. В этой же группе есть сооружения, построенные из местного камня-плитняка, отличающегося характерным зеленовато-бирюзовым оттенком. Мавзолеи стоят близ зимовок, летовок на некрополях, принадлежащих определенной родовой группе.

Основной материал стен – сырцовый кирпич размерами 32–35 × 16–18 × 11–13 см, у более поздних сооружений – 36 × 18 × 18 см, основание, как правило, каменное. Баянауылские мавзолеи (а. Жуантобе) круглые и подквадратные в плане отличаются крупными габаритами. Диаметры круглых в плане мавзолеев от 5,8 м, размеры сторон подквадратных от 6,2 до 12 м. Остов стен четверика основания достигает высоты свыше пяти метров. Перекрытия не сохранились, но в мавзолее, например, Ногай Жуанова во внутреннем пространстве есть остатки деревянных конструкций, свидетельствующие о пирамидальном типе перекрытия мавзолея над четвериком стен основания. Все мавзолеи имеют небольшой входной объем с восточной стороны с коробовым, как правило, сводом. Надмогильных объемов нет. Места могил отмечены впадинами-провалами земли, в редком случае сохранились остатки каменных кайраков, как правило, перемещенных со своих мест и поставленных к стене внутри или поперек входа. Новые надмогильные камни, изготовленные потомками в современное время, стоят снаружи мавзолеев у западной стены.

Мавзолеи Акимбека, Абдоллы Хазрета характеризуются четвериком высоких, двухъярусных стен без перекрытия. Они отнесены к мавзолеям посадного типа, сформировавшимся под воздействием стационарных угловых жилищ. Размеры планов, как правило, значительны – 9×9 м. Конструкции их перекрытий не сохранились, возможно, они вообще отсутствовали. Тем не менее эти памятники отнесены к мавзолеям в силу их изначальной формы, подятой под перекрытие. Фасадная проработка стен четверика в виде ниш, имитирующих прямоугольные проемы окон, свидетельствует также о полной аналогии с большим жилым домом под четырехскатной кровлей. Эти мавзолеи также имеют привходный объем в виде низкого параллелепипеда без перекрытия.

В Баянауылском районе выделяется и другая группа мемориальных сооружений – сагана (Сарсенби Естикбаева, Адамбая Шалкарова). Этот тип памятников также имеет различные формы плана – круглый, подквадратный с размерами сторон от 4,6–8 до 9,8–11,5 м, выс. стен 2,4 м. Входная часть с востока выделяется, как правило, высоким, двухъярусным объемом, завершенным в некоторых случаях башенной купольной формой.

Сагана округлой в плане формы – наиболее устойчивый тип мемориального сооружения, берущий истоки с древнего времени и прослеживающийся на всем протяжении существования мемориальной и культовой архитектуры кочевой культуры. Сагана Павлодарской области, как правило, округлых или многогранных отличают значительные размеры, их диаметры достигают 16 – 18 м.

Интересную группу памятников составляют мавзолеи Майского района. Сложенные из сырцового кирпича ($35(36) \times 15(16) \times 13(15)$), восьмигранные в плане, размерами в плане $10,9 \times 10,5$ м и выс. стен около 4 м. Сохранившиеся конструкции деревянных перекрытий купола шатрового типа (мавзолей Жалабая) подтверждают их типовую принадлежность к мавзолеям, характеризующим региональные особенности памятников мемориального зодчества Павлодарской области. Интересна интерпретация купольной части мавзолея у с. Басколь, где деревянная шатровая накрывка по периметру стен по аналогии с архитектурой деревянных жилых домов должна была, по-видимому, имитировать купол.

В Павлодарской области не получила развития архаичная традиционная форма купольных мавзолеев, основанная на едином с основанием и куполом объеме. Экспедицией обследованы лишь два таких сооружения. Это сфероконический сырцовый мавзолей Кызкумбези, кон. 19 (в а. Жанатилек, Баянауылский район) и пирамидальный, также сырцовый, мавзолей Аамалдык сопы, нач. 20 в. (а. Шыкылдак, территория, подчиненная акимату г. Екибастуза).



Мавзолей Жабьша. Баянауылский район. Фото 2008 г.

И совсем не характерен для области такой тип памятников как кулпытасы, вырезанные из песчаника в традиционной для Западного Казахстана структурной пластике вертикального объема. Единичные находки кулпытасов отмечены в Майском районе, датируемые втор. пол. 19 в. Об устойчивых связях с Западным Казахстаном, свидетельствует мавзолей над могилой С. Торайгырова (1993), выполненный из известняковых блоков в архитектурных традициях этого региона.



Сакана 18-ти гранная. в. Суатколь, территория подчиненная акимату г. Аксу

Особую группу историко-культурного наследия области составляют памятники гражданской архитектуры втор. пол. 19-нач. 20 в. Здания, построенные в этот период, связаны с историческими условиями развития края в составе Российской империи.

Источниками сведений по строительной практике этого периода являются законодательные акты, нормативные документы, делопроизводственная документация, справочные и статические издания. Немаловажную роль в изучении края сыграли научные экспедиции, организованные Переселенческим управлением, Русским Географическим обществом и Семипалатинским подотделом РГО (открыт в 1902 году), а также работы краеведов.

В формировании этой группы памятников выделяются несколько важных этапов развития городской культуры в Павлодарском Прииртышье. Строительство Иртышской военной линии, форпостов, редутов, пикетов на первоначальном этапе способствовало стводу и закреплению земель под поселения. Военная планировка образующихся при форпостах казачьих станиц – прямоугольная квартальная нарезка улиц легла в основу планировочной структуры городских образований, возникших на основе крепостей (г. Павлодар). Дальнейшее их развитие было связано с административными реформами, организацией Степного генерал-губернаторства, созданием уездной структуры, что сыграло немаловажную роль прежде всего для развития Павлодара, который в 1861 г. становится заштатным городом, в 1868 г. – уездным центром.

Следующий этап – формирование в регионе структуры переселенческих сел как результат переселенческой политики царской России, сопровождавшейся ростом населения и изменениями экономического уклада жизни местного кочевого населения. Социально-культурное своеобразие поселений региона этого времени складывается под влиянием и взаимодействием национальных субкультур – земледельческой (крестьянской) и кочевой.



Некрополь. с. Акколь. Территория, подчиненная акимату г. Екибастуза



Церковь Иоанна Богослова в с. Ямышевском. Фото Д. П. Багаева 1947 г.



Кафедральный Свято-Троицкий собор, г. Павлодар. Фото Д. П. Багаева 30-е годы 20 в.

Крестьянские жилища с крытыми дворами строились переселенцами с учетом инсоляции, снеготаносов и ветрового режима. Для строительства домов и так называемых «землянок» использовались местные материалы – саман, дерево, камыш. Постройки осевших казахов возводились из этих же материалов и представляли собой однокамерное строение с низким потолком и маленькими окнами. Вплотную к дому примыкал скотный двор, находящийся с ним под одной крышей. В старых селах сохранились деревянные срубы, принадлежащие зажиточным жителям того периода (дома жилые Власова, в с. Железинка; Сорокина, в с. Ертис). Рядовую застройку обычного крестьянского дома характеризует дом казака Смакотина в с. Подпуск (нежил.) стоит на главной улице – торговом тракте, проходившем через поселение, вдоль которого ставились крестьянские дома. Это пятистенок с прирубом сеней. Внутри большая печь установлена на два больших бруса. Рядом с домом сохранился остов деревянной срубной сельской церкви, состоящий из прямоугольного в плане помещения храма и алтаря.

Особенно наглядно демографические процессы 19 – нач. 20 в. отразились на г. Павлодаре как центре торгово-промышленной жизни уезда. Отмеченная исследователями доминирующая роль торговли в хозяйственной жизни уездных городов этого периода, обусловленная специфическими особенностями социально-экономического развития Степного края, сказалась на развитии видов зданий и сооружений, связанных с мелким кустарным производством и торговлей – магазинов, торговых рядов, лавок. Расширение крестьянских хозяйств повлекло за собой развитие отраслей обрабатывающей промышленности, строительство мельниц, винокурен, пивоварен и т.д.

Для городской среды периода 19 – нач. 20 в. свойственно строительство административных и общественных зданий: банков, почты, телеграфа, бани, тюрьмы, клуба, больниц, учебных заведений, церквей, мечетей и т.п.

Особую роль в формировании городского ландшафта играли церкви, мечети. Силуэты минаретов и колоколен просматривались издали. Храмы этого периода на территории области не сохранились, но дошедшие фотографии Владимирского, Троицкого соборов, Воскресенской церкви (г. Павлодар), Ямышевской и Баянауылской церквей передают разнообразие форм декоративной пластики и архитектурную выразительность объемно-пространственной композиции четвериков храмов, трапезной, башен колоколен, куполов и маковок. Мечеть с минаретом в Павлодаре была восстановлена после неоднократной реконструкции, связанной с приспособлением для размещаемых в ней в различные периоды учреждений.

Характерными образцами деревянного жилого строительства 19 в. являются сохранившиеся участки исторической застройки г. Павлодара. Основную массу застройки составляли жилые дома. Они строились в основном деревянные – срубные, каркасно-засыпные, глинобитные, кирпичные строили зажиточные мещане, купцы.

До 1920 г. только в Павлодаре было построено более пятидесяти кирпичных домов. Здесь также выделяется тип жилища – городская усадьба, жилой дом с отдельно стоящими хозяйственными постройками (флигель, конюшня, амбар, сарай, баня и т.п.) в границах огороженного двора, принадлежащий зажиточным слоям населения.

Следующий этап развития городской культуры был вызван строительством железных дорог. Транспортные возможности ускорили процесс развития капиталистических форм хозяйственной деятельности. Этот период характеризуется появлением сооружений, обусловленных новыми технологическими потребностями и техническими возможностями. Строятся паровые мельницы, судоремонтные мастерские, транспортные конторы, страховые агентства, гостиницы.

Немаловажную роль в развитии городских поселений в Павлодарской области сыграло наличие богатых природных ресурсов: соли (оз. Коряковское, Ямышевское, Тобылжан); каменного угля (Экибастузское месторождение);

винцово-медных рудников (Баянауылский район) и др. Разработка и транспортировка, складирование добытого минерального сырья повлекло за собой строительство заводов, шахт, причалов на р. Ертіс и поселений при них для рабочих и служащих.

1940–1950-е годы – период интенсивного роста расселенческой структуры области, связанный с промышленным освоением и увеличением одноэтажных временных неблагоустроенных поселений в непосредственной близости от промышленных предприятий. С вводом железнодорожного пути между Павлодаром и Экибастузом начинается промышленное освоение угольного бассейна, в 1957 г. поселок Экибастуз преобразован в город.

Период втор. пол. 50-х гг. 20 в. отмечен важным историческим событием, повлекшим увеличение населения области почти в три раза – освоением целинных и залежных земель в Казахстане. В этот период был впервые разработан генеральный план развития г. Павлодара, и уже последующая корректировка старых и подготовка новых генеральных планов в связи с ростом городов и крупных поселков ведется регулярно. На смену одноэтажной застройке приходит строительство многоквартирных, благоустроенных домов, в основном четырехэтажных. Этот период характерен сооружением жилых комплексов, предназначенных для определенных групп населения: жилые городки металлургов, железнодорожников, шахтеров и т.д. К этому же периоду относится создание системы учреждений культурно-бытового назначения (клубы, театры, библиотеки и др.). Важную роль районных общественных центров играли Дворцы и дома культуры, в которых были объединены функции театра,



Дом пионеров. г. Павлодар. Мир, 40 Фото 1990-х гг.



Дом культуры в с. Ковалевка. Фото 2008 г.

кинотеатра, музея, клуба, кружков и т.д. Строительство таких Дворцов культуры осуществлялось в большей степени по типовым проектам повторного применения с внесением незначительных изменений во внешний облик.

В 1960–1980-е гг. происходит дальнейший рост промышленного производства, строительство Павлодарского тракторного и нефтеперерабатывающего заводов, Ермаковского завода ферросплавов, угольного разреза «Богатырь», Екибастузского топливно-энергетического комплекса и т.д. Промышленное освоение богатых минеральных ресурсов становится основой развития городов Павлодарской области, определяет их особенность. Экономический подъем влечет улучшение коммунальной сферы жизнеобеспечения населения. Строительство ведется комплексно с благоустройством, инженерным обеспечением, организацией общественных центров. Созданием ансамбля административного, общественного центра города отмечены все областные центры республики. В Павлодаре также строится Центральная площадь со зданием обкома и памятником В.И. Ленину, которая на протяжении десятилетия обустраивается зданиями административно-общественного назначения – почтой, кинотеатром, зданиями проектных институтов, гостиницей и т.д. Отличительной чертой градостроительной политики этого периода является учет местных природно-климатических факторов. Создание зеленых ветро- и снегозащитных полос, водных бассейнов было призвано смягчить суровые климатические условия края. К г. Екибастузу, размещенному в безводной зоне, подведен канал от р. Ертіс, создано крупное водохранилище.

Архитектура этого периода решала задачи обеспечения потребности развивающихся городов и поселков в благоустроенном жилье и культурно-бытовом фонде и основывалась на типовых проектах, разработанных с учетом новых норм серийного производства, их экономической рентабельности. Несмотря на отдельные особенности, все серии типовых проектов этого периода имели между собой много общего с точки зрения типологических и экономических требований норм 1957 г. Прорыв произошел с развитием крупнопанельного домостроения и появлением серий, основанных на блок-секционном методе проектирования.

Период независимости Республики Казахстан отмечен интересом к историческому прошлому, возрождением забытых имен людей, чья жизнь и деятельность была связана с историей края. В последнее время в области построены мавзолеи М.Ж. Копеева, Естая Беркимбаева, установлены памятники на могилах исторических личностей (Жасыбай батыра, Сары батыра, султана Ж. Иманова и др.), а также крупные культовые сооружения – мечети, церкви, костелы (в а. Актогай – мечеть Жандарбека, в а. Шарбакты – мечеть Кызыра и Римско-католическая церковь) и т.д.



Могила Сары батыра. Баянаульский район. Фото 2007 г.

Памятники истории и монументального искусства

Памятники истории и монументального искусства в области довольно разнообразны по типам. Это жилые дома и общественные здания, архитектурно-скульптурные композиции, скульптурные группы, скульптуры в рост, бюсты, обелиски и т.д.

Они установлены в память знаменательных событий в истории страны и края, в честь знаменитых и знатных земляков. Как правило, эти памятники находятся на площадях и главных улицах, в парках и скверах, у зданий акиматов, домов культуры, школ и формируют облик населенных пунктов.

Памятники истории отражают различные этапы развития в крае *производственной деятельности, капиталистических отношений, отдельных предприятий* на протяжении второй пол. 19 – 20 в. Одними из них являются жилые дома в г. Павлодаре, в которых размещались первые почтово-телеграфные конторы. С развитием капитализма и ростом торгового оборота в конце 19 в. в г. Павлодаре открылся филиал Русско-Азиатского внешнеторгового банка, появились торговые дома, строились мельницы, заводы. В г. Екибастузе установлен ковш экскаватора, которым в 1954 г. был отгружен первый эшелон угля, – памятник, связанный со строительством Екибастузского топливно-энергетического комплекса и добычей угля. В этом же городе в парке сооружены памятники первооткрывателю угольных месторождений в Прииртышье, народному рудоанатцу К. Пшенбаеву и представителю главной профессии в городе – шахтеру в память основания г. Екибастуза в 1948 г. В пос. Майкайын Баянауылского района есть памятник в честь 50-летия рудоуправления «Майкайналоло».

Отдельную группу составляют памятники, связанные с периодом 1916–1918 гг. Это в а. Васколь Майского района бюст А. Иманова – руководителя национально-освободительного восстания казахов 1916 г., в котором участвовало и население Павлодарской области. К истории советского периода можно отнести здание, в котором располагалась гостиница «Ливадия», в г. Павлодаре. В марте – апреле 1918 г. здесь размещался первый Совет рабочих и солдатских депутатов. В г. Павлодаре, г. Екибастузе и а. Ертис (Ертисский район) установлены памятники В.И. Ленину.

В Павлодарской области есть памятник погибшему милиционеру Б. Баратбаеву (а. Жылыбулак Шарбактынского района) и могила начальника районного отдела милиции А. Бекишева (с. Майское Майского района). В а. Баянауыл Баянауылского района перед зданием районного управления внутренних дел установлены бюсты генерал-майоров милиции Т.Д. Дуабекова, А.Т. Тумарбекова, К.Ж. Дуйсенбина, О.Д. Дуйсенбаева.

К памятникам в Павлодарской области относятся братские могилы участников гражданской войны в г. Павлодаре, в с. Александровка Шарбактынского района и в других населенных пунктах; место гибели комиссара Экибастузских угольных копий С.И. Царева (г. Аксу) и памятники ему в г. Аксу и г. Екибастузе; памятник руководителю павлодарских большевиков С.К. Теплову в г. Павлодаре, а также дом купца С. Сорокина, в котором в 1918 году размещался штаб Карельского полка в а. Ертис и жилой дом Ульянич, в котором размещался Вознесенский штаб (с. Вознесенка Успенского района).

Наиболее многочисленны в Павлодарской области *памятники военной истории*, их хронологический диапазон – от 18 в. по наше время. Из века в век, из поколения в поколение у казахов передавались легенды и предания о войнах-батырах, сражавшихся с джунгарами. В 90-е гг. 20 в. их потомки установили на местах захоронений батыров памятные знаки, в основном стелы и надгробные плиты с эпитафиями.

В сражениях с джунгарами в Прииртышье прославился батыр Тугел. Вместе с батырами Жазы и Кошкарбаем он возглавил ополчение. Похоронен Тугел-батыр на холме Жаунтобе, на границе Павлодарской и Акмолинской областей на территории, подчиненной акимату г. Екибастуза. В 1996 г. на его могиле установлена стела с эпитафией.

В Ертисском районе вблизи а. Кызылагаш на холме Жазытобе находится могила батыра Жазы. В 1995 г. на его могиле также установлена стела из бетона, на фасадной ее стороне мраморная плита с эпитафией.

В горах Баянауыл на старом перевале к оз. Жасыбай (б. оа. Шоиндыколь) находится могила батыра Жасыбая, в 6 км к С.-В. от вула по новой дороге к оз. Жасыбай установлен его бюст. В 7 км к С.-С.-В. от а. Кызылшилик Баянауылского района находится могила Сары батыра.

Охраняются государством могилы Героев Советского Союза И.И. Суптеля, И.Н. Бердникова, а также братская могила умерших от ран в эвакогоспитале № 2448.

В г. Павлодаре к 30-летию Победы над фашистской Германией в память воинов-павлодарцев сооружены Мемориал Славы, со стороны ул. Советов – аллея с бюстами Героев Советского Союза и полных кавалеров трех орденов Славы (1979). К 40-летию Победы (1985) Мемориал Славы был дополнен стелами, на которых укреплены 90 мемориальных плит с именами погибших павлодарцев (около 1500 чел.). В 1997 – 2002 гг. на аллее Героев были установлены бюсты Героев Советского Союза М. Каирбаева и И.И. Кривенко и полных кавалеров орденов Славы И.Д. Ворущина, С.В. Орлова, П.В. Ленина.

Памятники и бюсты Героев Советского Союза К.А. Семенченко, М.И. Милевского, С. Муткенова К. Камаина, И.В. Бабина, А.Н. Елгина установлены в населенных пунктах на их родине. Во всех городах области, районных центрах, в большинстве поселков, сел и аулов области есть памятники воинам-землякам, погибшим в годы Великой Отечественной войны.

К памятникам военной истории относятся также дом в а. Кашыр Кашырского района Героя Советского Союза А.Н. Елгина, в котором он родился в 1899 г. и жил до ухода на фронт в 1941 г., в г. Павлодаре – школа-коммуна, в которой учился Герой Советского Союза К. Камзин; здания, в которых в годы войны располагались эвакогоспитали.

В память воинов – участников войны в Афганистане в 80-е гг. 20 в. сооружены мемориалы и памятники в с. Галкино Успенского района и г. Екибастузе.

Утрачен такой памятник истории, как дом, в котором жила мать Героя Советского Союза, легендарного генерала Д.М. Карбышева.

Павлодарская область – родина многих выдающихся и известных деятелей науки и культуры – философов, ученых, поэтов и композиторов 18 – 20 вв. Многие из них не только здесь жили, но и похоронены. В Баянауылском районе находятся могилы М.Ж. Копеева, С. Торайгырова, Ж.М. Байжанова. В первом десятилетии 21 в. над их могилами сооружены мавзолеи. В этом же районе похоронен этнограф и фольклорист М. Шорманов, в г. Павлодаре – известный фотограф-краевед, первый директор Павлодарского областного историко-краеведческого музея Д.П. Багаев, в Актогайском районе в а. Естай находится могила народного композитора Естай Беркимбаева, в а. Караоба – исследователя Арктики Е.С. Гернета.

В г. Павлодаре перед зданием университета им. С. Торайгырова сооружена Аллея бюстов ученых и просветителей – С. Торайгырова, Бухар жырау, М.Ж. Копеева, Ж. Аймаутова, Е. Бекмаханова, К.И. Сатпаева, А. Бектурова, А.Х. Маргулана, Ш. Шокина.

В центре а. Баянауыл перед зданием дома культуры установлены фигуры в рост Бухар жырау и С. Торайгырова, напротив – М.Ж. Копеева. Слева от дома культуры установлены бюсты видных ученых К.И. Сатпаева, А.Х. Маргулана, А. Бектурова, Ш. Шокина. На северном берегу оз. Жасыбай установлен памятник Ж.М. Байжанову.

В области установлены также бюсты и памятники Ж. Тленшину, М. Байзакову, Жамбылу, Ж.М. Байжанову, первому Герою Социалистического Труда в системе народного образования И. Кабылбекову. В области открыты дома-музеи Д.П. Багаева и видного советского поэта П. Васильева. В здании историко-краеведческого музея – б. доме купца С. Сорокина прошли детские годы известного самобытного сибирского писателя и художника А. С. Сорокина, в этом же здании с 1942 по 1958 г. работал директором музея Д.П. Багаев. К памятникам науки и культуры относятся дом офицера В. Некрасова – отца писателя А.В. Некрасова; дом купца Рамазанова – ныне дом-музей песенного творчества им. М. Шамсутдиновой, в котором бывали многие казахские актеры и литераторы; типография, в которой работал известный советский писатель Вс. Иванов; училища Алексеевское, Владимировское, низшая сельскохозяйственная школа. В этих учебных заведениях учились П. Васильев, Ж. Аймаутов, К.И. Сатпаев, С. Шарипов и др. На этих зданиях установлены мемориальные доски.

Кроме жилых и общественных зданий, скульптур и бюстов, к памятникам науки и культуры относятся районные музеи М.Ж. Копеева, К.И. Сатпаева, С. Торайгырова, начинались они со скромных школьных музеев, с годами получили статус филиалов Павлодарского областного историко-краеведческого музея.

В 1992 г. в г. Павлодаре был открыт Музей литературы и искусства им. Бухар жырау. В экспозиции и фондах музея хранятся личные вещи акынов, писателей и поэтов, певцов и артистов, жизнь и творчество которых были связаны с Павлодарским Прииртышьем.

За годы суверенитета во всем Казахстане, в том числе и в Павлодарской области были сооружены памятники жертвам политических репрессий в а. Аксу Лебяжинского района и а. Ертис Ертисского района.

Охрана памятников истории и культуры в области

На территории Павлодарской области сохранилось более тысячи памятников археологии, градостроительства и архитектуры, истории и монументального искусства.

Большой вклад в их изучение и охрану внесли местные краеведы и созданный в 1942 г. Областной историко-краеведческий музей им. Г.Н. Потанина.

В 60-е гг. 20 в. в областных управлениях культуры или в областных историко-краеведческих музеях была введена должность инспектора по учету и охране памятников.

С начала 70-х гг. органы охраны занялись выявлением, учетом и паспортизацией памятников археологии, истории, архитектуры и монументального искусства. В этой работе оказывали содействие созданные в 1972 г. областные и районные советы общества охраны памятников истории и культуры Казахской ССР.

Работа по паспортизации памятников в 70-е гг. послужила основой для взятия выявленных памятников под охрану государства. Постановлением Совета Министров Казахской ССР № 38 от 26 января 1982 г. был утвержден Государственный список памятников истории и культуры республиканского значения. В этот список включены два памятника истории Павлодарской области – могилы народных композиторов Жаяу Мусы и Естай и один памятник архитектуры – здание Областного историко-краеведческого музея (б. торговый центр) в г. Павлодаре. Решениями исполкома Павлодарского областного Совета народных депутатов от 28.10.1977 г., 10.06.1980 г. и 10.03.1981 г. утвержден список памятников местного значения. В него вошли 30 памятников истории, 6 – архитектуры, 2 – истории и архитектуры, 11 – монументального искусства.

В 1980 г. в областном управлении культуры был создан отдел охраны памятников истории и культуры. Отдел координировал работу районных и городских отделов культуры по вопросам учета, охраны и пропаганды памятников истории и культуры Павлодарской области.

Основными направлениями его деятельности были выявление, изучение и сохранение памятников археологии; реставрация памятников архитектуры и надзор за качеством реставрационных работ; работа по контролю за исполнением Закона «Об охране и использовании памятников истории и культуры»; пропаганда историко-культурного наследия области.

В 1987 г. отделом охраны был подготовлен новый список памятников истории, археологии, архитектуры и монументального искусства Павлодарской области, принятых на гос. охрану (29 памятников) и рекомендуемых к охране (84 памятника). Он был утвержден в 1991 г. решением облисполкома № 75/3 от 14.03.91 г. «О дополнительном списке памятников истории и культуры, находящихся на территории области, подлежащих государственной охране». В том же году НИПИ «Казпроектреставрация» разработал историко-архитектурный опорный план г. Павлодара.

В связи с недостаточной археологической изученностью территории области и интенсивным хозяйственным освоением новых земель в 1988 г. была организована Целиноградская археологическая экспедиция, созданная совместно Павлодарским и Целиноградским областными историко-краеведческими музеями (рук. В.С. Волошин) для работы в районе старого Экибастуза. Экспедиция раскопала стоянки-мастерские каменного века Экибастуз I, II и выявила новые памятники. В фонды Павлодарского музея поступило свыше 20 тыс. каменных изделий.

В 1988 г. отдел охраны добился изъятия территории стоянки каменного века Экибастуз XV из пользования у производственного объединения «Экибастузуголь» сроком на пять лет для проведения необходимых археологических работ.

По инициативе отдела в 1988 г. был заключен договор между Институтом истории, археологии, этнографии им. Ч.Ч. Валиханова АН Казахской ССР и ПО «Экибастузуголь» на археологические исследования в зоне промышленной разработки шести месторождений каменного угля «Майкубень».

Одной из действенных мер по охране памятников археологии в области было нанесение их на картосхемы хозяйств по мере выявления, изучения и взятия под охрану государства. В отделе охраны памятников истории и культуры выявленные археологические памятники наносились на карты землепользования хозяйств, затем готовились предписания, в которых указывались необходимые охранные мероприятия. Сотрудник отдела по просьбе местных исполкомов выезжал на место, чтобы показать расположение памятников, принять меры к их охране. С пользователями памятников, взятых под охрану государства, заключались «Охранные обязательства». Охранные обязательства заключались также на основе генпланов городских и других территорий с фиксацией на них памятников, например, на территории турбазы «Баянаул», г. Экибастуза и сельской округи г. Экибастуза.

Большое значение для сохранения памятников археологии имели включение сотрудников отдела охраны памятников в областную комиссию по отводу земель под строительные, дорожные, мелиоративные и другие земляные работы и обязательное согласование всех проектов с отделом по охране памятников областного управления культуры. По мере необходимости практическая часть согласования проводилась с выездом на место археолога. Отдел организовал проведение археологической разведки в Баянаульском и частично Железинском районах в связи с согласованием проекта водовода, трасса которого должна была пройти по всем совхозам.

Охранные зоны вокруг памятников утверждались решениями райисполкомов.

Решением Павлодарского облисполкома от 9.08.1988 г. № 226/9 утвержден План реставрации, реконструкции памятников истории и культуры Павлодарской области на 1988–1994 годы.

В институт «Казпроектреставрация» Министерства культуры Казахской ССР были отправлены заявки на подготовку проектов реставрации памятников архитектуры и истории г. Павлодара и районных центров.

Отделом составлен проект «Комплексной программы охраны и развития памятников истории и культуры г. Павлодара».

В рамках этой программы велась реставрация памятников истории и архитектуры. Многие памятники архитектуры в исторической части г. Павлодара и в некоторых районных центрах были сохранены благодаря передаче их на баланс Областного управления культуры. В перспективе здания – памятники архитектуры должны были сдаваться в аренду организациям, учреждениям, предприятиям, которые обеспечили бы их правильное функциональное использование и проведение своевременных ремонтно-реставрационных работ, что в последующие годы и было осуществлено. Эта работа стала проводиться в области по инициативе Областного управления культуры. Так, облисполком принял распоряжение о передаче памятника архитектуры – здания б. Алексеевского училища под общественно-политические и национально-культурные центры. В г. Иртышке (ныне а. Ертіс) на баланс районного управления культуры был передан памятник архитектуры и истории – б. жилой дом купца Сорокина, в котором в годы гражданской войны размещался штаб Карельского полка, который, к сожалению, по данным обследования в 2008 г. экспедиции НИПФ РГП «Казреставрация», не используется и постепенно разрушается.

После изучения состояния реставрационных работ на памятниках архитектуры отдел охраны памятников поднимал перед облисполкомом такие важные для охраны и сохранения памятников меры,

как обязательное согласование с отделом по охране памятников вопросов застройки прилегающих к памятникам территорий; ежегодное выделение средств и стройматериалов для реставрации памятников архитектуры; строительство дренажной системы для снижения уровня грунтовых вод в исторической части г. Павлодара и т.д.

Отделом планомерно велась работа по контролю за исполнением Закона Казахской ССР «Об охране и использованию памятников истории и культуры», пресекались случаи сноса, использования памятников в целях, наносящих им вред.

По памятникам археологии были сделаны предписания в исполкомы районов и поселковые советы народных депутатов о прекращении их распашки под огороды, превращении в места свалки мусора и т.д.

В 1991 г. при отделе охраны памятников было создано малое предприятие – археологическая лаборатория «Тасмола», которая вела аварийные раскопки в Экибастузском районе на стоянках каменного века Экибастуз XIX и Шидерты III.

В 1992 г. решением Главы областной администрации в структуре областного управления культуры была образована областная государственная инспекция по охране и использованию историко-культурного наследия.

Одной из первоочередных задач инспекции являлось уточнение списков памятников истории и культуры, находящихся на государственной охране, и вновь выявленных объектов.

В области впервые была учреждена специальная экспертная комиссия по вопросам подготовки заключений о признании историко-культурной ценности объектов и присвоении им статуса памятников, а также о лишении их этого статуса.

В нач. 90-х гг. 20 в. в связи с развитием рыночных отношений возникла необходимость защиты исторических объектов от посягательств дельцов и от ущерба вследствие их неправильной или недобросовестной эксплуатации. Госинспекцией направлялись в областную прокуратуру иски об отмене в порядке надзора принятых в 1991–1992 гг. в обход органов охраны памятников решений о передаче в частную собственность зданий, являющихся памятниками, состоящих под охраной государства, о пристройках к ним, искажающих первоначальный вид, и т.д.

Инспекцией были подготовлены «Правила охраны и использования памятников истории и культуры в г. Павлодаре». В документе уточнены права и обязанности пользователей в отношении памятников истории и культуры, предусмотрена административная ответственность и штрафные санкции за нарушение «Правил». Разработан проект «Положения о фонде охраны памятников», в котором предусматривались источники и механизм аккумулирования средств и порядок их целевого расходования.

В 90-е гг. 20 в. для пресечения грубых нарушений содержания и использования памятников Госинспекцией была создана Постоянная комиссия по контролю за техническим состоянием и условиями использования зданий-памятников.

Работниками Инспекции осуществлялся надзор за ходом реставрационных и ремонтных работ на памятниках истории и архитектуры.

В 2005–2007 гг. в связи с подготовкой обновленного Государственного списка памятников истории и культуры Республики Казахстан Инспекция занималась уточнением и дополнением областных списков памятников республиканского и местного значения.

В последнее десятилетие отдел по охране историко-культурного наследия Департамента культуры Павлодарской области вел работу в рамках программ «Культурное наследие» 2004–2006 и 2007–2009 гг. За эти годы в области сооружены мавзолеи М.Ж. Копеева, С. Торайгырова; памятники ликвидаторам аварии на Чернобыльской АЭС, памятник К.И. Сатпаеву в г. Павлодаре, а также бюст К.И. Сатпаева в г. Томске, где он учился в университете, и др.

Выпущены антология книг, сборники документов, справочники, каталоги, брошюры об истории края, жизни и деятельности известных земляков. На видеокассеты переняты материалы, отражающие исторические события.

Также в рамках программ в области работал агитационно-пропагандистский поезд «Асыл Мура», он побывал во многих отдаленных населенных пунктах области.

Для пропаганды памятников историко-культурного наследия в области проводятся экскурсии по памятникам археологии, архитектуры и градостроительного искусства. На телевидении организован цикл передач, в которых освещаются вопросы охраны, реставрации, пропаганды и использования памятников. Материалы по памятникам публикуются в областной газете «Звезда Прииртышья» и в многотиражках заводов и предприятий, организуются передвижные фотовыставки.

















Разработаны лекции об археологических памятниках Павлодарской области. Работает археологический кружок, в котором занимаются школьники старших классов.

Вошедшие в настоящий том Свода памятники истории и культуры – важная и неотъемлемая часть богатого историко-культурного наследия Республики Казахстан. Наследие Павлодарской области многообразно по видам и типам. Многие из представленных в Своде памятников истории, археологии и архитектуры имеют большую научную и художественную ценность и очень важно сохранить их для современников и будущих поколений.

ПАВЛОДАР





-  Памятник градостроительства
-  Памятник архитектуры
-  Культурные сооружения
-  Памятник монументального искусства и истории
-  Памятник истории «Технический переворот»
- Условные обозначения:
-  Главные улицы
-  Основные магистральные улицы
-  Парки, скверы, бульвары
-  Городские кварталы застройкой
-  Территория форпоста Коршачевского, торговая площадь
-  Каменная застройка 1770-80-х гг.
-  Мещанская застройка
-  Палладиан по состоянию на 1955 г.
-  Жилой район восточный, 1920-28 гг.
-  Жилой район западный, 1930-50-е гг.
-  Военный городок, 1948 - 1960 гг.



Павлодар қаласының архитектурасы, құрылысы, тарихы

1. Қала орталығы, ул. Айтбай, 64, 1970 ж. ҚТҰ-ға, Тарақтырық
2. Артындағы ағартушы мектебінің Иеронимосов (В. В. Н. Демкин), ул. Ақ. Сатпаева (Б. ул. Дархановский), 49
3. 1911 ж. ул. Ақ. Сатпаева, 158 (Б. ул. Дархановский)
4. 1911 ж. ул. Демкин, 141
5. 1911 ж. ул. Демкин, 151
6. Құрылыс жобасының авторы, 1911 ж. мекенжайының № 240 ж. 1942-1943 ж. Павлодар қаласының
7. Құрылыс жобасы, 1930 ж., 1937 ж., 1958 ж. ПДАҚ (Б. ұлттық мектебінің авторы Демкин В. В. Н.)
8. Құрылыс жобасы, 1930 ж., 1937 ж., 1958 ж. ПДАҚ (Б. ұлттық мектебінің авторы Демкин В. В. Н.)
9. Құрылыс жобасы, 1930 ж., 1937 ж., 1958 ж. ПДАҚ (Б. ұлттық мектебінің авторы Демкин В. В. Н.)
10. 1930 ж. ул. Ақ. Сатпаева, 1
11. Құрылыс жобасы, 1930 ж., ул. Айтбай, 175, ул. ул. Ерғалиев
12. Құрылыс жобасы, 1930 ж., ул. Демкин, 175, ул. ул. Ерғалиев
13. Құрылыс жобасы, 1930 ж., ул. Демкин, 175
14. Құрылыс жобасы, 1930 ж., ул. Демкин, 175
15. Құрылыс жобасы, 1930 ж., ул. Демкин, 175
16. Құрылыс жобасы, 1930 ж., ул. Демкин, 175
17. Құрылыс жобасы, 1930 ж., ул. Демкин, 175
18. Құрылыс жобасы, 1930 ж., ул. Демкин, 175
19. Құрылыс жобасы, 1930 ж., ул. Демкин, 175
20. Құрылыс жобасы, 1930 ж., ул. Демкин, 175
21. Құрылыс жобасы, 1930 ж., ул. Демкин, 175
22. Құрылыс жобасы, 1930 ж., ул. Демкин, 175
23. Құрылыс жобасы, 1930 ж., ул. Демкин, 175
24. Құрылыс жобасы, 1930 ж., ул. Демкин, 175
25. Құрылыс жобасы, 1930 ж., ул. Демкин, 175
26. Құрылыс жобасы, 1930 ж., ул. Демкин, 175
27. Құрылыс жобасы, 1930 ж., ул. Демкин, 175
28. Құрылыс жобасы, 1930 ж., ул. Демкин, 175
29. Құрылыс жобасы, 1930 ж., ул. Демкин, 175
30. Құрылыс жобасы, 1930 ж., ул. Демкин, 175
31. Құрылыс жобасы, 1930 ж., ул. Демкин, 175
32. Құрылыс жобасы, 1930 ж., ул. Демкин, 175
33. Құрылыс жобасы, 1930 ж., ул. Демкин, 175
34. Құрылыс жобасы, 1930 ж., ул. Демкин, 175
35. Құрылыс жобасы, 1930 ж., ул. Демкин, 175
36. Құрылыс жобасы, 1930 ж., ул. Демкин, 175
37. Құрылыс жобасы, 1930 ж., ул. Демкин, 175
38. Құрылыс жобасы, 1930 ж., ул. Демкин, 175
39. Құрылыс жобасы, 1930 ж., ул. Демкин, 175
40. Құрылыс жобасы, 1930 ж., ул. Демкин, 175
41. Құрылыс жобасы, 1930 ж., ул. Демкин, 175
42. Құрылыс жобасы, 1930 ж., ул. Демкин, 175
43. Құрылыс жобасы, 1930 ж., ул. Демкин, 175
44. Құрылыс жобасы, 1930 ж., ул. Демкин, 175
45. Құрылыс жобасы, 1930 ж., ул. Демкин, 175
46. Құрылыс жобасы, 1930 ж., ул. Демкин, 175
47. Құрылыс жобасы, 1930 ж., ул. Демкин, 175
48. Құрылыс жобасы, 1930 ж., ул. Демкин, 175
49. Құрылыс жобасы, 1930 ж., ул. Демкин, 175
50. Құрылыс жобасы, 1930 ж., ул. Демкин, 175
51. Құрылыс жобасы, 1930 ж., ул. Демкин, 175
52. Құрылыс жобасы, 1930 ж., ул. Демкин, 175
53. Құрылыс жобасы, 1930 ж., ул. Демкин, 175
54. Құрылыс жобасы, 1930 ж., ул. Демкин, 175
55. Құрылыс жобасы, 1930 ж., ул. Демкин, 175
56. Құрылыс жобасы, 1930 ж., ул. Демкин, 175
57. Құрылыс жобасы, 1930 ж., ул. Демкин, 175
58. Құрылыс жобасы, 1930 ж., ул. Демкин, 175
59. Құрылыс жобасы, 1930 ж., ул. Демкин, 175
60. Құрылыс жобасы, 1930 ж., ул. Демкин, 175
61. Құрылыс жобасы, 1930 ж., ул. Демкин, 175
62. Құрылыс жобасы, 1930 ж., ул. Демкин, 175
63. Құрылыс жобасы, 1930 ж., ул. Демкин, 175
64. Құрылыс жобасы, 1930 ж., ул. Демкин, 175
65. Құрылыс жобасы, 1930 ж., ул. Демкин, 175

1. ПАВЛОДАР

Город, административный центр Павлодарской области. Расположен в северо-восточной части Республики Казахстан, на правом, обрывистом берегу в среднем течении р. Ертис, в 438 км к С.-В. от г. Астаны. С З. к городу примыкает пойма реки, шириной 12-15 км, с В. – равнинная зона.

Павлодар – крупный транспортный узел, Южно-Сибирская железнодорожная магистраль связывает Астану и Барнаул, автотранспортная магистраль на С. и на Ю. в сторону Омска и Семипалатинска, а также за р. Ертис в западном направлении на Екибастуз и Байнауыл обеспечивает регулярную транспортную связь с областными населенными пунктами, грузо-пассажирские перевозки производятся по крупнейшей в Казахстане водной артерии – р. Ертис. Аэропорт расположен в 6-7 км к Ю.-В. от городской застройки. Население 331,7 тыс. жит. (2009).

Павлодар – один из старейших городов Казахстана. Первое поселение на месте современного города возникло в кон. 17 в. в связи с добычей соли в Коряковском озере и транспортировкой ее по Иртышу. В 1720 г. здесь в месте слияния р. Ертис и его притока р. Усолки был основан Коряковский форпост – укрепленный пункт Иртышской военной линии, где с 1744 г. несли службу казаки Сибирского войска. В документах 1744 г. сохранилось описание этого укрепления. Коряковский форпост был обнесен высоким бревенчатым палисадом из ветлового и тополевого леса. По углам четыре бастиона, соединенные куртинами. Вокруг палисада на расстоянии 40 м были поставлены надолбы, а ближе к палисаду – рогатки. С трех сторон, кроме берега реки, был прорыт канал (ров) глуб. и шир. 2,13 м. Форпост имел двое ворот, располагавшихся друг против друга, и рубленную «будку» над восточными воротами, где круглосуточно стоял часовой. За пределами форпоста между рогатками и надолбами находились баня и конюшня, во внутреннем дворе – четыре казармы, в которых располагался гарнизон из 48 чел. (казаков и солдат). В современном городе территория укрепления прослеживается в границах улиц Исиналиева (б. ул. 40 лет ВЛКСМ), К. Маркса, Луначарского.

В 1747 г. на Коряковском озере была начата промышленная добыча соли, объем которой из года в год нарастал. В 1750 г. была учреждена Таможенная застава Тобольского соляного ведомства. На огражденной территории, прилегающей к форпосту с Ю. (от р. Ертиса на В. по ул. Естая (б. ул. Бебеля) до середины квартала между ул. К. Маркса и ул. Ленина; вдоль ул. Ленина на Ю. до ул. Достоевского; по ул. Достоевского на З. до реки), располагалась караульная со сторожевой вышкой.

В 1770–1780 гг. южнее Коряковского форпоста были выделены земли для обывательского поселения. Выделенный участок был вытянут в меридиональном направлении и распланирован по прямоугольной сетке улиц, составившей основу планировочной структуры будущего города. Старейшие улицы города – 29 ноября, Чернышевского, К. Маркса, Толстого, распланированные в этом поселении, начали существовать с 1770 г. В поселении «разного чина людей» располагались таможенная застава, контора соляного ведомства и местное питейное заведение. В число коряковских обывателей, помимо временно проживавших в поселке государственных служащих, соляных подрядчиков, купцов, наемных рабочих и т. д., входили отставные военно-служашие, крестьяне. Основными занятиями местных жителей являлись воинская служба, рыболовство, огородничество, мелкая меновая торговля, солепромысловые работы и отчасти ремесла.

К 1804 г. в Коряковском форпосте насчитывалось 554 чел., дворов – 103. Имелись церковь, полковое и сотенное укрепление, школа, лазарет, четыре завода (два кожевенных, два салотопенных), казенные соляные склады и пристань при р. Усолке. Ежегодно с 1 по 10 декабря проводилась Никольская ярмарка.

От восточных ворот в северном направлении шла проезжая дорога на станицу Черноярскую и далее к Омску; в южном – на станицу Подступную в Семипалатинском направлении.

В 1838 г. Коряковский форпост переименован в Коряковскую станицу, которая вскоре стала центром меновой торговли, а с 1847 г. – центром торговли солью.

Географическое положение Коряковской станицы было очень выгодным и перспективным для экономического развития. С 1838 г. расширяется сеть дорог, от Коряковской станицы проложена сухопутная дорога в Горный Алтай на Барнаул.



1. Павлодар. Коряковский форпост. План 1794 г.

На территории бывшего укрепления (форпоста) образовалась площадь, где проходила торговля и были построены деревянные лавки. Здесь же была возведена казачья деревянная церковь Св. Флора и Лавры.

В 1854 г. в Коряковскую станицу был перемещен из Ямышевской станицы центр управления казачьим войском. Очередная административная реорганизация края (образование Семипалатинской области) в сер. 19 в. привела к расширению сети торговых путей. Большое развитие получил торговый путь из Петропавловска в Кульджу через Куяндинский пикет (Каркаралинское направление). Здесь на границе Каркаралинского и Павлодарского уездов с 1848 г. действовала Ботовская ярмарка. Сухопутная дорога Коряковская-Каркаралинск значительно повлияла на экономическое развитие станицы: «было разрешено купцам ездить на ярмарку и привозить товары».

С началом переселения крестьян из Центральной России после отмены крепостного права в 1861 г. в Коряковской станице были отведены участки земли под постройки и огороды переселенцев. Крутые обрывистые склоны правого берега р. Ертыс диктовали меридиональное направление линии застройки и ее ограничение с В.

Обраги крутого склона определили размещение ряда улиц широтного направления: Толстого, Луначарского, Исиналиева, Кривенко, Естая, Каирбаева (б.ул. Красногвардейская), Достоевского. Вдоль реки пролегли четырнадцать улиц, перпендикулярно столько же, расширение станицы осуществлялось в восточном и южном направлениях, т. е. в сторону границы, прилегающей к пристани.

Границы застройки станицы на данный период определялись ул. Луначарского, Советов, Маяковского, берег р. Ертыс. На площади (б. территории форпоста) располагались торговые лавки, церковь, основные административные здания.

С 1855 г. купцы Коряковской станицы стали ходатайствовать о переводе станицы в статус города. Но в связи с тем, что здесь отсутствовали банк, почта, телеграф, нотариальная контора, администрация не удовлетворила эту просьбу. И только 4 апреля 1861 г. Коряковская станица была преобразована в заштатный город с названием Павлодар в честь младшего сына Александра II. Одну из старейших улиц города назвали Павловской, позже Полуяновская (29 ноября), тогда же появились улицы Набережная, Некрасовская, Атамановская.



Павлодар. План г. Павлодара 1862 г.

В 1863 г. был утвержден первый план застройки города, на котором четко обозначено разделение его территории на казачью станицу и городскую селитбу. Казачья станица составляла 65 десятин и 1600 кв. сажен. Жители станицы имели отдельный участок для усадьбы и особый земельный надел за чертою городского вала. Были отведены места под площади и церкви, наиболее удобные и доступные. Так, в центре городской застройки разместилась Сенная площадь (в границах улиц Каирбаева, Бектурова, Кривенко, Маргулана). Территория города распланирована по прямоугольной сетке улиц с учетом преимущества квартальной планировки станицы. Улицы были немощеные. Из-за высокого берега реки, вдоль которого развивался город, были построены четыре особых въезда в город со стороны р. Ертис. В 1867 г. в Павлодаре проживало 1933 чел.

В 1868 г. Павлодар становится центром Павлодарского уезда Семипалатинской области. Здание уездного правления (не сохранилось) размещалось на пересечении улиц Исиналиева и Ленина. В связи с тем, что Павлодар был открыт для переселения ссыльных, на пересечении ул. К. Маркса и Исиналиева было построено здание тюрьмы (не сохранилось), т. е. начинает обустроиваться общественно-казенное место, оформляются улицы.

В 1872 г. из Омска в Семипалатинск через Павлодар по ул. Телеграфной (ныне ул. Ленина) проведен телеграф к зданию почтово-телеграфной конторы, которая была образована на базе старой почты со сберегательной кассой. В 1875 г. в Павлодаре было введено городское самоуправление, состоялись выборы в Государственную думу и управу. В г. Павлодаре насчитывалось сто сорок пять домов, из них один каменный, три полукаменных, сто сорок один деревянный, пятнадцать заводов – салотопенных, кирпичных, мыловаренных, свечных, паровых ветряных мельниц, кузниц, торговых промышленных заведений по купеческим свидетельствам и мелочному торгу – сто семь.

К этому времени в Павлодаре имелись мужское и женское приходские училища, интернат для киргизских мальчиков, окружное (мужское) казачье училище, женская школа, из медицинских учреждений – лазарет военного ведомства. С начала 70-х гг. в Затоне в месте, удобном для естественного укрытия судов (при впадении реки Усолки в р. Ертис), стали зимовать суда Иртышского бассейна. Позднее (1899) здесь были созданы судоремонтные мастерские. В 1880 г. в городе числилось 2720 жителей.

Таким образом, согласно первому утвержденному городскому плану 1863 г. на месте Коряковского форпоста сформировались мещанская слобода в пределах улиц Ленина, Крупской, Короленко, Луначарского и казачья станица в пределах улиц Луначарского, Бектурова, Маяковского, берег

р. Ертис. Городская территория обустроивалась по принципу регулярной планировки, основанной на военной структуре казачьей станицы. Центр города на территории бывшей крепости застраивается торговыми и административными зданиями.

На главной площади города, оказавшейся в геометрическом центре, стояла первая казачья церковь Св. Флора и Лавра. В 1893 г. на пересечении ул. Естая и ул. Ак. Сатпаева была построена Троицкая (мещанская) церковь, впоследствии преобразованная в Свято-Троицкий кафедральный собор. По названию собора была названа улица – Троицкая (ныне ул. Ак. Сатпаева). На ней селились мещане, татарские и русские купцы, владельцы магазинов. Улица застраивалась в основном деревянными зданиями.

В 1888 г. почти две трети населения (63 процента) в городе составляли мещане. Наряду с торговлей в городе процветала кустарная промышленность.

В кон. 19 в. были открыты отделение Русско-азиатского банка для внешней торговли (ул. Ленина, 151), казначейство, нотариальная контора, контора Российского страхования и транспортирования кладей. В этот период Павлодар превратился в один из основных уездных промышленных центров Семипалатинской области. Город являлся одной из главных паромных пристаней на р. Ертис, находился около медных рудников и обширного каменноугольного месторождения, мест добычи поваренной соли. В нем было сосредоточено огромное количество сырья и различных привозимых из России промышленных товаров.

К 1900 г. территория г. Павлодара расширилась на С., вдоль Ертиса и на В. до ул. 1 Мая. В 1901 г. из-за пожара были уничтожены две трети застройки города, сгорело 427 дома: 92 – в казачьей



1. Павлодар. Владимирский собор на базарной площади. Фото нач. 20 в.

станице, 335 – в мещанской слободе. Среди них деревянная церковь св. Флора и Лавра, деревянная мечеть, уездное казначейство, канцелярия уездного начальника, почтовая контора. После пожара в 1902–1910 гг. Павлодар отстраивался, застраивался в основном деревянными одноэтажными домами, но купеческие дома в основном строились кирпичные, как и лабазы –

приземистые склады для товаров. Новая застройка сохраняла прежнее деление города на мещанскую слободу и казачью станицу. Район между современными улицами Маяковского и Луначарского составляли тогда земли казачьего станичного комитета, здесь до сих пор сохранились деревянные строения и отдельные кирпичные здания, принадлежавшие зажиточным казакам. На С. от современной улицы Луначарского размещались земли городской управы, где и сейчас стоят купеческие дома характерной для периода эклектики архитектуры.

В 1902 г. Павлодарское городское управление приступило к постройке двух рядов «каменных» лавок (торговых рядов). Восстановившийся город расширил свои границы, которые к 1914 г. подошли на В. до ул. Короленко, на С. – до ул. Урицкого, на Ю. – до ул. Маяковского. Город строился по плану 1863 г. и по ходу строительства корректировался городской управой. Центром города оставалась Базарная площадь. В Затоне, функционально выделившемся как промышленный район, построены судоремонтный завод и паровая мельница, лабазы.

На старейшей улице города – Ленина, которую «облюбовали купцы и не замедлили ее застроить...», появились торговые заведения купцов А.И. Дерова, П.А. Сурикова, И.Н. Кошелева, Н.Ф. Жезлова, С.Я. Охупкина и др. Торговый дом Дерова (ныне Областной историко-краеведческий музей) стал самым нарядным и крупным зданием улицы. Торговые ряды, дома строились из красного жженого кирпича в лицевой кладке фасадов, с архитектурным декором в русле эклектики по мотивам европейских исторических стилей и поздней классики.

С 1904 по 1914 гг. на ул. Ленина были построены здание банка, торговые ряды напротив торгового дома А. Дерова, появились транспортные конторы, страховые агентства, магазины, рядом с суриковскими и баландинскими магазинами Пугачев построил двухэтажную гостиницу «Россия», а немец Шмидт открыл гостиницу «Ливадия».

В 1905 г. в Павлодаре была построена мечеть и при ней школа. Построенный в 1901 г. Народный дом в 1905 г. был закрыт, в его здании открыли мужскую гимназию (ныне заброшен, разрушается). В том же году была открыта первая фотография. В 1907 г. построено здание для земской больницы и аптеки. В 1909 на Базарной площади, на месте сгоревшей церкви Св. Флора и Лавра, начинается строительство нового кирпичного собора, который получил название Владимирского, а ул. Телеграфная переименована во Владимирскую (ул. Ленина). В 1910 г. была открыта первая паровая мукомольная мельница Тиссена, в 1911 г. – русско-казахское училище и городской общественный банк.

С увеличением численности населения в 1912 г. Павлодару делается прирезка выгонной земли в размере 5000 десятин. Базарная пло-

щадь становится деловым и торговым центром. К 1914 г. в связи с открытием участка Южно-Сибирской железной дороги на Славгород и Татарку и строительством железнодорожных станций обустраивается пристань Сибгоспароходства. В том же году в городе открыты два кинотеатра, кинематограф, типография.

В нач. 20 в. началась посадка деревьев на месте бывшего кладбища. На улицах, где проходили гулянья, были устроены деревянные тротуары: «...Масленичное гулянье идет кругом по двум улицам, похожим на крендель, мимо базара, прогимназии, купеческих дворов и двух гостиниц. ... Деревянные тротуары наполнены мещанами, казаками, киргизами...», – так описывал г. Павлодар Вс. Иванов.

К нач. 20 в. на территории города продолжают существовать две части – казачья станица и мещанская слобода с самостоятельным управлением, обустраиваться центр города в мещанской слободе. С развитием этой части происходит дальнейшее освоение равнинных территорий, прилегающих к городу с В. В этот период начинает складываться городской ландшафт. Увеличивается количество улиц, выходящих к реке. Появляются открытые пространства площадей Владимирского, Троицкого соборов и Сенной площади. Базарная, главная площадь, расположенная в геометрическом центре города между казачьей станицей и мещанской слободой, трансформируется в меридиональном направлении по ул. Ак. Сатпаева (б. ул. Держинского), на которой размещены Троицкий собор и мечеть. Жилая застройка развивается в восточном направлении по квартальной сетке улиц.

Основными направлениями сухопутных связей оставались дороги на Омск, Каркаралинск, Барнаул, Семипалатинск.



1. Павлодар. Застройка кон. 19 – нач. 20 в. Дом Бахитова, ул. Сатпаева, 182. Фото 2007 г.

Планировочная сеть кварталов с учетом благоприятного микроклимата развернута под углом к преобладающим ветрам, что обеспечило наилучшие условия для инсоляции зданий.

Город рос в меридиональном направлении, увеличивая число широтных улиц, связывающих городскую среду с живописным природным окружением берега р. Ертис. Возвышающиеся над застройкой силуэты культовых сооружений – минарета мечети, Троицкого и Владимирского соборов создавали со стороны реки красивый городской пейзаж.

После революции с установлением в 1919 г. в Павлодаре советской власти начались преобразования в экономической, политической и культурной жизни. Разработана горплана, обеспечивающая развитие промышленности, местного, дорожного хозяйства, транспорта и связи. Построенная в 1921 г. железная дорога Славгород–Кулунда–Павлодар, связавшая город с Сибирской магистралью, и железнодорожная ветка, соединившая вокзал с Затоном, продиктовали ограничение территориального развития города в восточном и северном направлениях.

В 1924–1928 гг. ведется застройка промышленного района судоремонтных мастерских (жилой район Водников). В 1928 г. Павлодар становится окружным центром. В 30-е гг. 20 я. был восстановлен Затон, открыт аэропорт; построены лесопильный завод, политехнический техникум (индустриальный), 1932 г. здание госбанка, выстроенное в стиле конструктивизма (1934), кинотеатр «Ударник», первый ресторан. В кон. 30-х гг. Воскресенская церковь и кладбище, где она стояла, были снесены и сдвиганы, на их месте заложили городской парк.

В 1938 г. с присвоением Павлодару статуса областного центра начался бурный рост города. Были построены и введены в действие рыбозавод и хлебокомбинат. Численность населения достигает 28 тыс. Город озеленялся и благоустраивался. Заложены Ленинский парк, Городской сад, парк им. 25-летия комсомола. Бутовым камнем были вымощены центральные части улиц Ленина, Дзержинского, Бебея, Луначарского, Толсто-

го. Вступили в строй водопровод, четыре школы, банк, городская баня, детсад, образован жилой квартал молококонсервного завода. Павлодар начал превращаться в крупный культурный центр. Радиофицировались квартиры, работали Казахский и Русский драматические театры, два клуба, кинотеатр. В 1938 г. состоялось открытие городского Дома пионеров.

В 1940-е гг. ведется строительство жилого городка железнодорожников, построено новое здание для школы железнодорожников. Появилась улица Мира.

На базе судоремонтных мастерских в Павлодаре создан судоремонтный завод, реконструированы мастерские железнодорожного депо, построены новые предприятия – заводы молочных консервов, хлебокомбинат, рыбный и пивоваренный, авторемонтные мастерские, образованы промкомбинаты и промыслово-кооперативные артели, работающие на местном сырье и на промышленных отходах.

В годы войны (1941–1945) на базе эвакуированного оборудования был создан ремонтно-механический завод «Октябрь», размещенный в торговых рядах и во Владимирском соборе на старой Базарной площади. В 1941 г. построен первый кирпичный 16-квартирный жилой дом, четыре средних школы и т. д. Численность города возросла за счет эвакуированного населения. В 1945 г. на территории завода «Октябрь» оборудован стадион «Динамо», открылся областной драмтеатр.

В послевоенный период значительно увеличилась площадь городской застройки, территориальный рост города направлен на С.-В., в сторону железнодорожной станции.

Северной границей селитебной территории является железнодорожная магистраль, восточной и южной границами – железнодорожная ветка, ведущая к предприятиям прибрежной зоны, расположенным в пределах селитебной части. Западной границей является берег реки.

Сравнительно небольшая часть существующей городской застройки расположилась южнее железнодорожной ветки, к Ю.-В. – кварталы усадебной застройки. Формируются кварталы также



1 Павлодар. Застройка 1970-х гг. Гостиница «Турист» Фото 1990-х гг.



1. Павлодар. Застройка 1970-х гг. Дворец культуры трактористов-строителей. Фото 1990-х гг.

и в северо-восточной части города. К В. от железнодорожной ветки ведется строительство кварталов поселка летчиков, в северной части города – строительство района капитальной многоэтажной застройки комбайнового завода.

Промышленные площадки: на Ю. – мясокомбинат, горпромкомбинат и кирпичный завод; на С., за линией железной дороги, – кожзавод, лесопильный завод, а в пределах селитебной территории – завод молококонсервный, артель мебельщиков, судоремзавод, завод «Октябрь». Коммунально-складские территории группируются к С. от ж.д. и к В. от железнодорожной ветки.

Застройка города велась в распланированных равновеликих кварталах по 2–2,5 га, была большей частью одноэтажная, дома деревянные, каркасно-засыпные, глинобитные, кирпичные – в основном старые купеческие торговые дома, особняки. Незначительное количество составляли двухэтажные и трехэтажные здания. Благоустройство города оставалось на низком уровне, отсутствовали инженерные коммуникации, улицы большей частью были грунтовые. Озеленение города составляли городской сад площадью 2,5 га, два маленьких сквера по 1 га и молодые посадки на Первомайской площади.

Территориями внешнего транспорта являлись порт на р. Ертыс, железнодорожный вокзал и станция Павлодар, построенные в 1953–1956 гг. Павлодар получил железнодорожный выход на З. к Экибастузу и Целинограду, новый аэропорт построен в северной части города.

Численность населения в 1953 г. составила 55 тыс. чел. Основными магистралями являлись ул. Ленина, ул. Фрунзе (Ак. Маргулана), ул. Красноармейцев (ул. Кривенко). Центральная часть города сформировалась в районе завода «Октябрь» (торговые ряды), на участке улиц Ленина, Ак. Сатпаева, Исиналиева. Здания исторической застройки были приспособлены под облсполком, горисполком, областной и городской комитеты партии, драмтеатр, кинотеатр «Ударник», краеведческий музей, магазины, почту, телеграф, гостиницы, цеха завода «Октябрь».

Застраивается северная часть города в районе железнодорожного вокзала и вдоль железной дороги на З. Здесь формируются привокзальная площадь, ул. Куйбышева от Дворца культуры железнодорожников (1963) до ул. Дзержинского. От этого района идет строительство к центру.

Появившиеся обособленные жилые городки водников, алюминиевого завода, железнодорожников с Дворцами (домами) культуры и скверами при них впоследствии образовали локальные городские центры этих районов.

В сентябре 1952 г. Совмин КазССР утвердил разработанный «Казгорстройпроектом» функциональную схему распределения территории города, а в 1953 г. Госплан КазССР одобрил экономическое

обоснование его развития. Но дальнейшие проектные работы по Павлодару были прекращены вплоть до 1955 г. из-за отсутствия ясности в вопросе размещения новых промышленных предприятий.

Очередной этап роста города связан с освоением целинных земель в Казахстане (1954–1960). В 1955 г. институтом «Ленгипрогор» была разработана «Схема размещения промышленных предприятий и жилых районов г. Павлодара», на основе которой в 1956 г. выполнен проект планировки и застройки города. Одновременно институтом выполнялись работы по проекту детальной планировки и эскизу застройки центра города, а также проект застройки кварталов глиноземно-алюминиевого завода с привязкой типовых проектов жилых и общественных зданий.

В 1967 г. этим же институтом разработан генеральный план г. Павлодара и развитие основных положений генерального плана 1956 г. с учетом изменений, произошедших в десятилетний период. Основная планировочная идея генплана – создание единого компактного города, размещенного в исторических границах. Такое решение обуславливалось наличием трех крупных промышленных районов: центрального – заводы тракторный, металлоконструкций, ТЭЦ-2, ЖБИ-2 и другие, северного – химический комбинат, нефтеперерабатывающий завод, ТЭЦ-3, и другие, восточного – заводы алюминиево-глиноземный, шиномонтажный, ТЭЦ-1, ЖБИ-1,3 и другие, которые ограничивали возможности развития городской территории. Развитие селитебной зоны предусматривалось за счет ввода многоэтажной застройки в пределах существующей застройки за счет реконструкции и сноса одноэтажного жилого фонда.

Планировочное развитие города осуществлялось по принципу укрупнения кварталов до 10 га на базе имеющейся уличной сети и закрытия некоторых второстепенных улиц, не имеющих благоустройства. Застройка была в основном четырехэтажная.



1. Павлодар. Застройка 1960-х годов. Навесная. Фото 2007 г.

Исторический центр города утрачивает свое значение, функцию и перемещается к Первомайской площади (б. Сенной, ныне пл. Победы), вдоль ул. Ак. Сатпаева. Новый центр города обустраивается, озеленяется, его развитие предусмотрено к реке по принципу связи городской среды с ландшафтом. В центре формируется комплекс общественных зданий вокруг Первомайского сквера, пл. Ленина с Домом Советов (архит. Г.В. Гальченко) и памятником В.И. Ленину (скульпторы Ю. Лоховинин, Л. Родионов, archit. Н. Надажин Е. Полторацкий). Озеленяются исторические места города, утратившие свое первоначальное назначение: на месте б. кладбища разбивается парк им. 25 лет ВЛКСМ; на территории б. Сенной площади сквер Первомайский; рядом с первоначальным центром города разбивается детский парк; строится набережная вдоль обрывистого берега р. Ертыс в начале ул. Исиналиева. В 1965 г. проложен первый трамвайный путь, который связал алюминиевый завод с южной частью города. В дальнейшем проложены пути в сторону тракторного и нефтеперерабатывающего заводов, на Привокзальную площадь. В юго-восточной части города складывается второй жилой массив, соединяющийся с северной частью бульваром им. Кутузова. Здесь построен Дворец культуры алюминиевого завода (1968, реконструкция 1981–1984, archit. Е.К. Хайдаров), корпуса индустриального института и др. Вокруг города, с Ю., В. и С., заложены внешние ветрозащитные лесные полосы шириной в 300–400 м, а между алюминиевым заводом и жилой застройкой – внутренние санитарно-защитные зеленые насаждения. Население возрастает с 70 тыс. (1956) до 180 тыс. (1968).

В 1970–1990-е гг. композиционное решение городской среды предусматривает развитие центра города от р. Ертыс до ул. Ак. Сатпаева, в пределах ул. С. Торайгырова (б. ул. Куйбышева) до Затона и в широтном направлении от ул. Кирова до ул. Кривенко (б. ул. Тургенева) в пределах ул. Кутузова – р. Ертыс.

Основными магистралями намечены в меридиональном направлении ул. Ак. Сатпаева, 1 Мая, С. Торайгырова; в широтном направлении – Каирбаева, Толстого, Естая, Ломова (б. ул. Свердлова).

По генеральному плану 1981 г. предусмотрено развитие города в западном направлении – пл. Ленина, левобережье, в южном – Усольский район. В 80–90-е гг. выполнена застройка пл. Конституции 9–12-этажными домами пластической конфигурации планов, с встроенными блоками бытового и торгового назначения.

К 1990 г. Павлодар представлял собой крупный промышленный центр и железнодорожный узел. Промышленность была сосредоточена в северном, центральном, восточном районах города. Селитебная часть города была разделена на два административных района: Ильичевский (двенадцать микрорайонов) и Индустриальный – центральная часть города (крупные общественные здания, административные учреждения, гостиницы, кинотеатры, Дом политического просвещения, Дворец пионеров, Дворец тракторостроителей, театр) и десять жилых районов. Жилые дома построены по усовершенствованным сериям типовых проектов, переменной этажности с индивидуальными элементами фасадов, с встроенно-пристроенными предприятиями обслуживания.

Павлодар формировался как крупнейший в Казахстане центр тракторостроения, химической и нефтеперерабатывающей промышленности, энергетики, строительной индустрии. Большое внимание уделялось строительству и расширению предприятий бытового обслуживания и легкой промышленности.

Корректировкой проекта размещения строительства на 1991–1995 гг. и до 2000 г. предусмотрено развитие города в северном направлении – пос. Мичурина, восточном – район Жетыкский.

Современный город является административно-хозяйственным и культурным центром Павлодарской области. Основной массив застройки многоэтажный, расположенный в пределах ул. Естая, Мира – северная часть; в южной части в пределах ул. Горького, Гагарина.



1. Павлодар. Застройка 1980–90-х годов. Фото 2007 г.

К 2004 г. численность населения города составляла 286,6 тыс. чел. Крупные промышленные предприятия города – нефтехимический, глиноземный, тракторный заводы. В городе три дворца культуры и досуговый центр, два театра – казахский музыкально-драматический и русский драматический, три музея (художественный, литературы и искусства и историко-краеведческий с филиалами домов-музеев П.Н. Васильева, Д.П. Багаева). В последнее десятилетие в городе построены крупные культовые объекты – мечеть Машхур Жусуп Косеева и Благовещенский собор; памятник монументального искусства, посвященный поэту С. Торайгырову.

Одной из основных композиционно-планировочных осей является ул. Ак. Сатпаева. Улица формируется как торгово-общественная. В настоящее время продолжают поэтапная ее реконструкция и обустройство, в застройку вводятся высотные дома. Построена центральная набережная.

Одноэтажная историческая застройка сохранилась в основном в центральной части города, вдоль ул. Ленина, набережной. Планировка исторической части частично сохранена. Она представлена мелкими кварталами, сформированными в дореволюционное время и в 30–50-е гг. 20 в.


Современный Павлодар развивается с использованием идей, заложенных генпланом города 2005. Долгосрочный прогноз градостроительного развития предусматривает эффективное использование существующих промышленных территорий. Жилищное строительство направлено на завершение комплексов многоэтажной застройки и формирование законченных градостроительных образований в Усольском районе, мкр-ны 1, 1А, на периферии сложившейся территории города до ул. Ворушина. Предусмотрены создание современных многоэтажных жилых комплексов на



1 Павлодар Улица Ак Сатпаева. Фото 2007 г.

ценных в градостроительном отношении территориях набережной Ертиса и завершение многоэтажной застройки вдоль ул. Естая. Будет продолжено развитие жилых комплексов малоэтажной застройки на территориях дачных массивов в южной части города. Дальнейшее развитие получит эспланада общегородского центра между улицами Каирбаева и Кривенко, сформированная из Центральной площади, набережной, площади Победы, Дворца школьников, ледового дворца «Астана», площади с мечетью М.Ж. Косеева. Город развивается по пути рассредоточенной схемы селитебных зон вдоль планировочных осей расселения в отличие от компактной, положенной в основу предыдущих генпланов.

Проектом предусмотрена реконструкция исторической зоны города с учетом расположенных здесь памятников архитектуры 19 – нач. 20 вв. в соответствии с регламентами зон охраны 1993 г.



Павлодар. Застройка 2000-х годов. Фото 2007 г.

Проект зон охраны (архит. С. Локтева, Л. Иванова, Л. Санникова, историки-археологи В. Мерц, А. Селиверстов, ин-т «Казпроектреставрация», 1993 г.) подлежит корректировке. Определенные проектом зоны – участки ценной исторической застройки в настоящее время имеют значительные утраты. Жилгородок алюминиевого завода, составляющий историческую архитектурную среду 50-х гг. 20 в., находится в аварийном состоянии. Дворец культуры, определяющий общественный и композиционный центр городка, полностью реконструирован. Практически утрачена средовая застройка городка водников в районе Затона по ул. Васильева, Гагарина, Сатпаева, 25 лет Октября в результате реконструкции этого района, пробивкой ул. Сатпаева до судоремонтного завода и застройкой многоэтажными домами.

Особое место среди объектов охраны занимает палеонтологический памятник природы «Гусятинный перелет», открытый в 1928 г. на высоком берегу р. Ертыса у химгородка. С 2001 г. это памятник природы республиканского значения. Памятник, расположенный в селитебной зоне, не имеет охраняемой зоны, подвергается сильному антропогенному воздействию, разрушительные последствия которых необратимы.

Павлодар – город богатого исторического прошлого и перспективного будущего. Понимание ценности исторической застройки не является гарантией ее сохранения, особенно в условиях развивающегося города. Правовой регламент зон охраны памятников особенно актуален в современных условиях. Вопросы охраны, реконструкции, ревалоризации памятников архитектуры должны решаться в средовом контексте понимания исторического прошлого города. Этому пониманию и призван способствовать обширный материал по историко-культурному наследию г. Павлодара и области, собранный в Своде.

Лит.: Басенов Т.К. Градостроительство Казахстана // Архитектор Толеу Басенов. Избранное в 2-х т. Алматы, 2009. Т.2. С. 231–232; Градостроительство Казахстана. Алматы, 1988. С. 47–48; *Дубовая Е.В.* Утраченные храмы Павлодара. Версия описания // Научно-практическая кон-

ференция, посвященная 45-летию Павлодарского областного художественного музея. 19 ноября 2009 г. Павлодар, 2009. С. 38–40; *Михайлов В., Ступак В.* Не просто город строить... Заметки о развитии центров Павлодарского Прииртышья // Простор. 1985. № 3. С. 174–184; Наш Павлодар. Алматы, 1970. С. 55–58; *Кузнецова З.В.* Павлодарская область. Алматы, 1958. С.136–146; Павлодарское Прииртышье. Энциклопедия. Павлодар, 2003. С. 56–58, 457–458; *Приймак Д.* Павлодар: история, население, памятники // Памятники истории и культуры Казахстана. Вып. 5. Алматы, 1972. С.151–152; Россия. Полное географическое описание нашего отечества. Т. 18. Киргизский край. СПб., 1903. С. 384–387; *Соколкин Э.Д.* Павлодар: Историко-информационный путеводитель. Алматы, 1982. С. 48, 60–61; *Соколкин Э.Д.* Улицы нашего города. Павлодар, 2007. С. 288 – 387; Справочник по административно-территориальному делению Казахстана (август 1920 г. – декабрь 1936 г.). Алматы, 1959; *Тереник М.С.* Павлодар: это нашей истории строки. Ч. I (1720–1945). Павлодар, 2001; *Ярмухамедов М.Ш.* География экonomicких районов Казахстана. Алматы, 1972. С. 151–152;

Исторические карты и планы города:

Генеральный план форпоста Корякова, 1788 г. // РГВИА (г. Москва), ф. 349, оп. 17, д. 3549; *План форпоста Коряковского, 1794* // РГВИА (г. Москва), ф. 349, оп. 17, д. 3548; *План города Павлодара, 1862* // РГВИА (г. Москва), ф. 349, оп. 29, д. 581; *Проектный план нарезки дополнительного выгона городу Павлодару, Семипалатинской области, 1911* // ЦГА РК (г. Алматы), ф. 15, оп. 1, д. 2336.

Научно-проектная документация:

Материалы генерального плана города Павлодара, «Ленгипрогор», Ленинград, 1967, (гл. архит. проекта Ю. Плетт); *Материалы проекта планировки и застройки города Павлодара, «Ленгипрогор», Ленинград, 1956,* (гл. архит. проекта Л. Вертоусов, гл. инж. проекта И. Ромм); *Материалы проекта зон охраны г. Павлодара, «Казпроектреставрация».* Алматы, 1993, (гл. архит. проекта С. Локтева); *Материалы генерального плана г. Павлодара, ТОО «ГеоДата Плос», Алматы, 2005,* (гл. архит. проекта К.Т. Ибрагимов, гл. инж. проекта И.Б. Голоскокова); *Материалы обследования памятников истории и культуры Павлодарской области отделом Свода НИПФ РГП «Казреставрация», 2007–2008.*

Г.М. Камалова



1 Павлодар. Панорама города со стороны Ертысы. Фото 2007 г.

2. АЛЛЕЯ БЮСТОВ ПРОСВЕТИТЕЛЕЙ И АКАДЕМИКОВ

2003 г.

(Ист., иск.)

Находится по ул. Ломова, 64, в сквере вокруг фонтана перед главным корпусом Павлодарского Государственного университета им. С. Торайгырова. Обследована в 2007 г. экспедицией отдела Свода НИПФ РГП «Казреставрация» (Г.М. Камалова).

Аллея бюстов просветителей и ученых – уроженцев Павлодарской области представляет архитектурно-скульптурную композицию из установленных на постаментах девяти бюстов. Центром композиции является отдельно стоящий перед фонтаном на оси главного входа в университет бюст С. Торайгырова. У входа в сквер напротив бюста С. Торайгырова установлена гранитная тумба. На верхней ее грани слова поэта, обращенные к молодежи, на казахском и русском языках. Бюсты просветителей и ученых



Аллея бюстов. Фото 2007 г.

установлены вдоль продольных сторон фонтана в ряд друг против друга. С одной стороны – бюсты Бухар жырау, М.Ж. Копеева, Ж. Аймаутова, Б. Бекмаханова, с другой – академиком К.И. Сатпаева, А. Бектурова, А. Маргулана, Ш. Чокина.

Образы просветителей и видных ученых Казахстана выполнены в реалистических традициях с передачей портретных черт. Постаменты прямоугольные в сечении с одноступенчатым основанием. Материал бюстов – бетон, постаменты облицованы полированным гранитом красного цвета.

Торайгыров Султанмахмут (1893–1920). Творческий путь С. Торайгыров начал со стихов, в которых отразились его юношеские искания. Работал учителем в ауле около Троицка. На страницах журнала «Айкап» выступал как поэт, публицист и литературный критик. В предреволюционные годы и после Октябрьской революции активно занимался общественной деятельностью, борьбой за обновление жизни. Одни из главных тем в по-

этическом творчестве С. Торайгырова – значение просвещения и культуры для народа, размышления о месте человека в мире, ответственности поэта перед народом. Важное место в творчестве Торайгырова занимают поэмы. Вершинами его творчества считаются философская поэма «Жизнь в заблуждениях»; написанное в стихах и прозе произведение «Красавица Камар» и др. Лучшие произведения С. Торайгырова вошли в сокровищницу казахской литературы.

Бухар жырау (1658/1686–1787) – самая видная фигура казахской литературы XVIII в. По сведениям, собранным первым биографом поэта М.Ж. Копеевым, уже при хане Тауке он стал одним из влиятельных биев его окружения. Бухар жырау был советником хана Аблая, главным идеологом Казахского ханства. Произведения Бухар жырау начали появляться на страницах печати в нач. 20 в. и в советскую эпоху неоднократно издавались в сборниках, антологиях и хрестоматиях. В последнее время сложилась отдельная отрасль литературоведения по изучению его творческого наследия.

Копеев Машхур Жусуп (1858–1931), уроженец Баянаульского района поэт-книжник кон. 19 – нач. 20 в., писатель, фольклорист, историк философ. Работал учителем, в газете «Дала уалаяты» и журнале «Айкап» печатал статьи, очерки, информации. Копеев известен и как собиратель образцов устного народного творчества казахского народа, в частности им записаны произведения Бухар жырау, Котеша, Шортанбая и др. В 1907 г. в Казани вышли его поэтические сборники и книги прозы, посвященные проблемам просвещения, свободы слова, социального неравенства и т. д. Знаток поэзии Востока, он создал по восточным мотивам дастаны. Копеев – автор шежиры (родословной) жителей Сарыарки. В 2008 г. общественность Казахстана широко отмечала 150-летие со дня рождения М. Ж. Копеева.

Аймаутов Жусупбек (1889–1931), писатель, драматург, поэт, переводчик, литературовед, педагог. Окончил Семипалатинскую учительскую семинарию (1918). Работал учителем в Баянауле, Каркаралинске. В советское время возглавлял Семипалатинский губернский отдел просвещения. 1917–1919 гг. состоял в партии «Алаш». 1924–1926 гг. работал в газетах «Қазақ тілі» и «Ақжол» (Ташкент), 1926 г. – директор Чимкентского педагогического техникума. В 1929 г. репрессирован.

В 1931 расстрелян. В 1988 реабилитирован.

В первых своих стихотворениях подражал А. Кунанбаеву. Плодотворно трудился как прозаик и драматург. В романах и пьесах создал галерею представителей казахского народа – участников национально-освободительного восстания 1916 г., революционных событий 1917 г., гражданской войны. Главными темами его произведе-

ний были равноправие женщин, нравственность, борьба с пережитками патриархальной старины.

Известен как переводчик общественно-политической литературы и произведений классиков русской и мировой литературы на казахский язык. Аймаутов – автор публицистических произведений, литературно-критических статей, научных трудов «Психология», «Психология и искусствоведение» и др.

Бекмаханов Ермухан (1915–1966), доктор исторических наук, профессор, член-корреспондент АН КазССР.

Занимался научной и преподавательской работой в вузах и научно-исследовательских институтах Алма-Аты. Автор научных трудов о политической, социально-экономической истории Казахстана 18 – 19 вв.

Сатпаев Каныш Имантаевич (1899–1964), геолог, первый президент Академии наук Казахстана, доктор геолого-минералогических наук, академик АН СССР и академик АН КазССР, лауреат Ленинской и Государственной премий СССР. Занимался проблемами геологии рудных месторождений, один из признанных основоположников металлогенической науки страны, создатель казахстанской металлогенической школы. В научном наследии наиболее ценные труды посвящены изучению крупнейшего в мире Жезказганского месторождения и составлению прогнозно-металлогенических карт Центрального Казахстана. На основании анализа имевшегося материала о состоянии геологической изученности Центрального Казахстана Сатпаев выявил

основные этапы геологического развития этого региона. С именем Сатпаева связаны строительство горно-металлургического комбината в Жезказгане, металлургических заводов в Караганде и Балхаше, канала Иртыш–Караганда, организация крупных исследований по изучению природных ресурсов Мангыстау, Мугоджар, Тургая, освоение крупных объектов минерально-сырьевой базы республики, множества месторождений Рудного Алтая, фосфоритов Каратау, железных и марганцевых руд Улытауского региона и т. д.

Бектуров Абикен Бектурович (1901–1985), химик-неорганик, доктор технических наук, профессор, академик АН КазССР, заслуженный деятель науки Казахстана, трудовую деятельность начал в 20-х гг. в Баянаульском районе. С 1935 г. преподаватель в КазГУ. Одновременно с организацией Академии наук Казахской ССР возглавил Институт химических наук (1946–1968), академик-секретарь отделения минеральных ресурсов АН КазССР (1968–1984). Автор многих трудов и изобретений.

Маргулан Алькей Хаканович (1903–1985), ученый-археолог, основатель казахстанской археологической школы, историк, этнограф, литературовед, искусствовед, доктор филологических наук, академик АН КазССР, профессор. Заслуженный деятель науки КазССР.

Труды Маргулана посвящены истории материальной и духовной культуры казахов, комплексному исследованию эпического жанра устного поэтического творчества, древней архитектуры, музыки, земледелия, металлургии и др. Маргуланом были открыты уникальные археологические памятники эпохи бронзы и раннего железа – Бегазы, Сангуыр, Беласар и др. Составитель и редактор собрания сочинений Ч.Ч. Валиханова, автор монографии о нем. Маргулан внес значительный вклад в абасоведение, изучение наследия М.О. Ауэзова, К.И. Сатпаева, в определение их места и роли в культуре и науке Казахстана.

Чокин Шафик Шокинович (1912–2003), энергетик, доктор технических наук, академик НАН РК, Заслуженный деятель науки КазССР «Халық қаһарманы».

С 1944 г. директор Каз. НИИ энергетики Министерства энергетики и электрификации СССР, 1964–1967 гг. одновременно президент АН КазССР. Чокиным создана комплексная система научно-технического развития энергетики в Казахстане и его отдельных регионах; внесены предложения о строительстве Капчагайской ГЭС на р. Или, каскада ГЭС на р. Иртыш, канала Иртыш–Караганда.

Лит.: Материалы обследования памятников истории и культуры Павлодарской области в 2007 г. НИИФ РГП «Казреставрация»; Павлодарское Прииртышье. Энциклопедия. Павлодар, 2003, С. 121–122.

С.П. Пенькова



2. Бюст С. Торайгырова. Фото 2007 г.

3. АНСАМБЛЬ ЦЕНТРАЛЬНОЙ ПЛОЩАДИ (б. площадь Ленина)

1961–2000 гг.

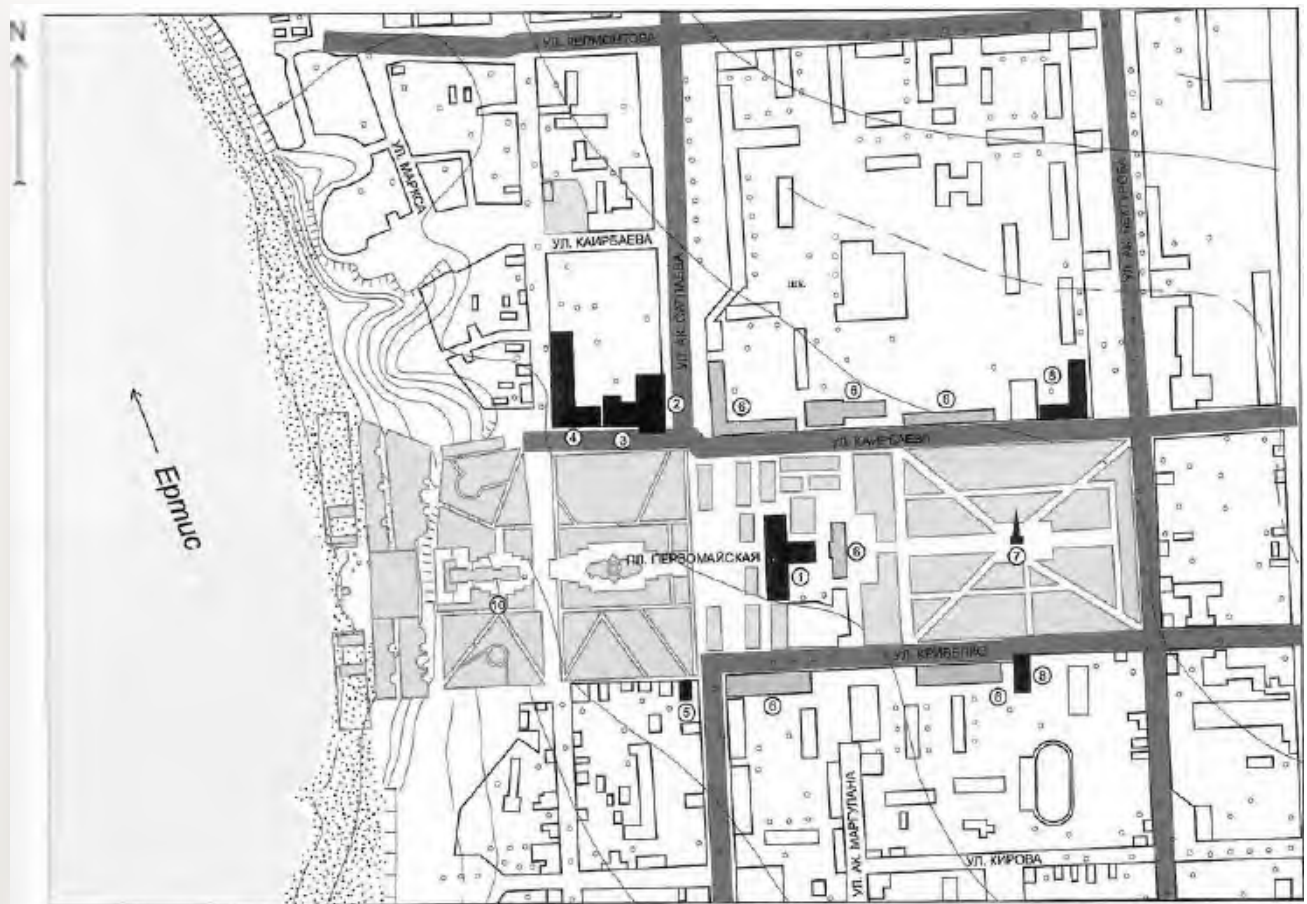
(Архит., ист.)

Находится на ул. Сатпаева, 49. Обследован в 1992 г. сотрудниками Павлодарского областного историко-краеведческого музея, в 2007–2008 гг. – экспедицией отдела Свода НИПФ РГП «Казреставрация» (Г.М. Камалова).

Площадь сформирована на одной из главных магистралей города – ул. Ак. Сатпаева (б. ул. Дзержинского), на пересечении с ул. Кривенко и ул. Каирбаева. Положение Центральной площади как планировочного узла города определено историческими условиями. В городе с кон. 19 в. до 1920 г. существовали две крупные площади – Базарная и Сенная, последняя становится со временем главной и переименовывается в Первомайскую, на ней проводят митинги, демонстрации, праздники. Площадь представляла собой пустынную песчаную территорию, огороженную в 1951 г. чугунным парапетом. Территориально она была ограничена улицами Кривенко (б. ул. Красноармейцев), Ак. Маргулана (б. ул. Фрунзе), Каирбаева (б. ул. Тургенева), Бектурова (б. ул. Советов).



3. Ансамбль Центральной площади. Фото 2007 г.



Ансамбль Центральной площади. План

1. Административное здание (акимат Павлодарской области); 2. Почтамит (Казпочта); 3. Дом политпросвещения (Павлодарская областная универсальная библиотека им. С. Торайгырова); 4. Административное здание (акимат, жаспахат г. Павлодар); 5. Гостиница «Павлодар»; 6. Административные здания; 7. Первомайский сквер с мемориалом Славы; 8. Дом связи (Казхаттелеком); 9. Кинотеатр «Аврора»; 10. Центральная набережная, сквер



3 Ансамбль Центральной площади. Административное здание. Фото 1980-х годов

Проектировщики первого генерального плана развития г. Павлодара («Ленгипрогор», 1956) учли существующую ситуацию и предложили дальнейшее развитие центра с раскрытием его к реке и созданием прибрежной парковой зоны. Проектом определено место главной площади по ул. Ак. Сатпаева рядом на оси с существующей Первомайской. Снос старых строений на этой улице открыл пространство площади со стороны реки, улица получает магистральное значение в городе, и в границах набережной р. Ертыс, ул. 1 Мая и бульваров по ул. Лермонтова и ул. Естая постепенно формируется центральный массив застройки и озеленения.

Композиционно-планировочная ось площади определена постановкой здания обкома (акимат Павлодарской обл.), (архитектор Г.В. Гальченко, 1961) и перед ним в центре площади памятника В.И. Ленину (скульпторы Ю. Лоховинин, Л. Родионов, архитекторы Н. Надажин, Е. Полторацкий, 1966). Такая схема объемно-планировочного решения площади была традиционна и основана на классических схемах симметричной организации пространства. В дальнейшем площадь была к западу расширена за счет сноса ветхих строений в квартале улиц Ленина–Кривенко–



3 Ансамбль Центральной площади. Административное здание (Казахтелеком). Фото 2007 г.

Ак. Сатпаева – Каирбаева и на береговой территории Иртыша образован сквер. Произведены аллеяная посадка деревьев, мощение пешеходных дорожек, установлены скамейки и шаровые фонари.

Первомайская площадь, ставшая частью городского центра, примыкает к Центральной площади с востока и превращается со временем в парковую зону, центром которой становится площадь с ансамблем комплексом Мемориала Славы, сооруженным в 1975 г. на оси здания обкома. В 1995 г. Первомайская переименована в площадь Победы.

Ансамбль застройки площади организуется вокруг образовавшейся эспланады сформированной площадью Победы с Мемориалом Славы и Центральной площадью по периметру улиц Каирбаева, Бектурова, Кривенко и Ленина.

Здание Дома связи, 1964 г. (Казахтелеком), закругленное на углу ул. Каирбаева и ул. Бектурова, определяет направление в сторону реки на Центральную площадь на северном участке эспланады вдоль зданий «Казсевсельпроекта» (1969), здания областного Совета профсоюзов (1965) и «Павлодарсельстроа» (1972), поставленного на углу ул. Ак. Сатпаева и ул. Каирбаева в завершение застройки северной стороны площади. Зда-



3 Ансамбль Центральной площади. Фото 2007 г.



1. Ансамбль Центральной площади. Административное здание (акимат г. Павлодара) Фото 2007 г.

зия пятиэтажного института «Целингипрозем» и кинотеатра «Аврора», построенные после сноса одноэтажных домов на этом участке в 1966 – 1967 гг., формируют южный периметр застройки площади. Установленные по ул. Ак. Сатпаева подстанция с часовой башней (1982) и гостиница «Павлодар» (сер. 1980-х) с севера и юга площади задают высотные характеристики силуэта застройки площади. Продолжением застройки вдоль северной границы площади в сторону реки являются примыкающие к зданию почты здание б. Дома воспитания (Павлодарская областная универсальная научная библиотека им. С. Торайгырова) и четырехэтажное административное здание (акимат, маслихат г. Павлодара), построенные в 1972 г.

Завершением композиционного развития Центральной площади стало строительство набережной в 2000 г. («Павлодаргражданпроект»). Фонтаны в центре набережной по оси здания Обкома (облакимата) и террасный спуск с лестничными маршами к реке продолжили эспланаду до реки, а прогулочная дорога с парпетным ограждением набережной вдоль верхней береговой линии реки объединила сквер в продольном направлении.

Административное здание (акимат Павлодарской области), 1961 г. (Архит.). Находится на ул. Сатпаева, 49.

Организует площадь, определяет ее архитектурный облик. Построено по проекту архитектора Г.В. Гальченко. В 90-е гг. здание было покрыто



3. Ансамбль Центральной площади. Административное здание (Казпочта). Фото 2007 г.





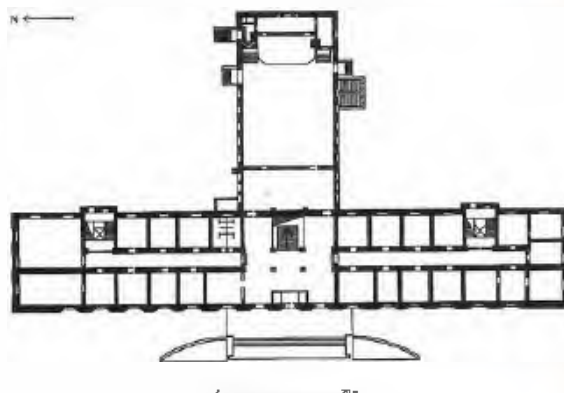
3. Ансамбль Центральной площади. Административное здание. Фото 1960-х гг.

гранитной плиткой, что изменило первоначальный вид, построенный на контрасте выделенных светлой побелкой пилястр, тяг карниза и элементов декора с основным темным фоном штукатурных стен фасадов.

Здание является типичным образцом архитектуры общественных сооружений кон. 50 – нач. 60-х гг. 20 в.

Представляет лаконичный четырехэтажный объем, Т-образный в плане, главным протяженным фасадом стоит по продольной оси площади. Требование к архитектуре 60-х гг. строить без «архитектурных излишеств» обусловило строгость общего облика здания. Имеет характерный неглубокий рельеф поверхности главного фасада, традиционный прием организации архитектурных форм – вертикальный ритм симметричной композиции равномерного ряда лопаток и оконных проемов и горизонталей высокого цоколя и венчающего карниза. Главный вход подчеркнут прямоугольным аттиком с флагштоком и гербом в центре.

Внутри коридорная система двустороннего расположения помещений. По оси главного входа парадная лестница в глубине просторного фойе ведет на верхние этажи. На продолжении поперечной оси здания расположен двухсветный конференц-зал на 450 мест с балконом. В оформлении интерьеров использованы декоративная гипсовая лепка, тяги, розетки на плафонах.



3. Ансамбль Центральной площади. Административное здание (акимат Павлодарской обл.) План 1-го этажа

Лит.: Басенов Т.К. Градостроительство Казахстана. Архитектор Толеу Басенов. Избранное. В 2-х т. Алматы, 2009. Т. 2. С. 231–232; Градостроительство Казахстана. Алма-Ата, 1988. С. 47–48; Паспорт, 1992; Материалы обследования памятников истории и культуры Павлодарской области в 2007–2008 гг. НИПФ РГП «Казреставрация»; *Соколкин Э.Д.* Улицы нашего города. Павлодар, 2007. С. 358.

Г.М. Камалова



3. Ансамбль Центральной площади. Набережная. Фото 2007 г.



3. Ансамбль Центральной площади. Административное здание (акимат Павлодарской обл.) Фото 2007 г.



к. Главный вход. Фото Л. Д. Багаева, 1980 г.

4. БАНК

Пер. пол. 20 в.

(Архит.)

Расположен по ул. Ак. Сатпаева (б. ул. Дзержинского), 158, угол ул. Естая (б. ул. Бебеля) на одной из старейших улиц города, занимает угловое положение в квартале застройки 30–50-х гг. 20 в. Обследован в 1982 г. сотрудниками Павлодарского областного историко-краеведческого музея, в 1992 г. – сотрудниками института «Казпроектреставрация», в 2007–2008 гг. – экспедицией отдела Свода НИПФ РГП «Казреставрация» (Г.М. Камалова).

Здание построено в 1934 г. За основу проектирования был принят типовый проект «Здание филиала Госбанка СССР на 45 человек с расширением до 69 человек», разработанный в 1931 г. При строительстве здания банка были сделаны небольшие отклонения от типового проекта в сторону упрощения фасадов. Не был выполнен полукруглый навесной козырек над входом, упрощена входная часть – нет полукруглой входной лестницы – стереобата с тумбами по обеим сторонам от входа. До 1987 г. находился Госбанк, с 1988 по 1992 гг. филиал Агрпромбанка и Научно-производственное арендное предприятие «Павлодарремжилпроект». Эксплуатация здания привела к значительной перепланировке интерьеров. В нач. 1990-х гг. выполнены реставрационные работы по проекту института «Казпроектреставрация». Ныне в нем расположен ГУ Департамент Казначейства по Павлодарской области.

Банк является первым кирпичным зданием в г. Павлодаре, возведенным в советский период. Основной градоформирующий элемент застройки города 30-х гг. 20 в. Архитектурный облик здания решен в стиле конструктивизма – основного стилистического направления в советской архитектуре 1920 – 1930-х гг.

Здание Г-образное в плане, сложной конфигурации, составленное из одно- и двухэтажных корпусов. Первый корпус прямоугольный в плане, высокий одноэтажный операционный зал с хранилищем вытянут вдоль ул. Ак. Сатпаева. Второй корпус двухэтажный с главным входом в здание в скругленном торце, получившем характерную форму объема благодаря высокому парапету, скрывающему кровлю. В основу этого корпуса и



4 Банк План



4. Банк. Общий вид. Фото 2007 г.

был положен типовой проект. Продолжением этого корпуса вдоль ул. Естая является третий двухэтажный, прямоугольный в плане объем.

Фасады здания банка первоначально были оштукатурены, что усиливало впечатление контраста гладких стен со стеклянными проемами больших окон. Облицовка наружных стен плитami ракушечника, выполненная в кон. 20 в., уменьшила визуально его масштаб, исказила первоначальный архитектурный облик.

Лит.: Паспорт, 1982; Материалы обследования памятников истории и культуры Павлодарской области в 2007–2008 гг. НИПФ РГП «Каареставрация»; Комплексные научные изыскания, реставрации и приспособления здания Агропромбанка в г. Павлодаре, ул. Дзержинского, 158, I этаж, «Казпроектреставрация», 1992.

В. Садыкова

5. БАНК ОБЩЕСТВЕННЫЙ

Нач. 20 в.

(Архит.)

Расположен по ул. Ленина, 141, на одной из старейших улиц города, занимает угловое положение на пересечении с ул. Исиналиева (б. ул. 40 лет ВЛКСМ). Обследован в 2007–2008 гг. экспедицией отдела Свода НИПФ РГП «Каареставрация» (Г.М. Камалова).

Здание построено в 1911 для городского общественного банка г. Павлодара. Позднее в нем открылась первая советская сберкасса, после размещались ГорЗАГС и учебное заведение. Продолжением главного фасада является пристроенный с южной стороны одноэтажный торговый дом – магазины Жезлова (в 40-е гг. 20 в. над ними надстроили второй этаж). Ныне здание б. общественного банка занимает мебельная фирма «Золушка».

Пример общественного здания в русле эклектики нач. 20 в., лаконичный архитектурный облик которого «разбавлен» элементами стиля модерн.

Здание прямоугольное в плане на высоком цоколе, с подвалом. Сложено из жженого кирпича, оштукатурено и окрашено. Главный вход



5. Банк общественный. Фрагмент главного фасада. Фото 2008 г.

фланкирует правое крыло здания. Центральный ризалит выдвинут незначительно и подчеркнут лопатками по углам. Высокие арочные проемы окон ризалита обрамлены плоскими архивольтами. Правый и левый фланги фасада расчленены рамочными лопатками, чередующимися с высокими прямоугольными проемами окон. Профилированный карниз здания имеет небольшой вынос, фриз декорирован тягой с зубчиками.

Лит.: Материалы обследования памятников истории и культуры Павлодарской области в 2007–2008 гг. НИПФ РГП «Каареставрация»; Соколкин Э. Д. Улицы нашего города. Павлодар, 2007. С. 358.

В. Садыкова

6. БАНК

Нач. 20 в.

(Ист., архит.)

Расположен по ул. Ленина, 151, угол ул. Луначарского, на одной из старейших улиц в исторической части города, занимает угловое положение в квартале на пресечении улиц Ленина и Луначарского. Обследован в 1976 г., 1980 г. сотрудниками Павлодарского областного историко-краеведческого музея, в 2007–2008 гг. – экспедицией отдела Свода НИПФ РГП «Каареставрация» (Г.М. Камалова).

Построено в 1909 г. как здание Павлодарского филиала Русско-Азиатского внешнеторгового банка. Первоначальная планировка изменена, заложен главный вход по ул. Ленина, к левому флангу фасада вдоль ул. Луначарского сделана пристройка. Внешняя поверхность цоколя переложена новым кирпичом. Ныне здание занимает частная клиника.

В 1964 г. на здании открыта мемориальная доска с бронзовым барельефом и медалью «Золотая



Банк. Общий вид. Фото 1990-х гг.

Звезда» и текстом: «Катаев Михаил Максимович (1903–1944). В 1941–1942 гг. в отделе здравоохранения исполкома городского Совета депутатов трудящихся работал Герой Советского Союза Катаев Михаил Максимович, павший смертью храбрых при освобождении города Мозыря БССР от немецко-фашистских захватчиков. Погиб 26 января 1944 г.».

Пример общественного здания периода эклектики нач. 20 в. с характерным кирпичным декором фасадов, выполненным в лицевой кладке.



Банк. Общий вид. Фото 2004 г.

Здание одноэтажное, кирпичное, на высоком цоколе, с подвалом, подквадратное в плане. Фасады, выходящие на угол, равнозначны по архитектурной композиции декоративного оформления. Оси фасадов в пять и шесть окон выделены прямоугольными аттиками, возвышающимися над четырехскатной кровлей, и украшены кирпичным декором. Небольшой ризалитный выступ главного входа на торце фасада вдоль ул. Ленина оформлен пилястрами, поддерживающими парадет фронтона над кровлей. На углах здания широкие лопатки с зубчатыми поясами и узкими нишами. Высокие прямоугольные окна обрамлены кирпичными наличниками с лучковыми перемычками. Подоконная часть оформлена нишами и отделена карнизным поясом тяг с зубчиками. Широкий профилированный карниз с зубчиками; фриз, декорированный зубцами, и

кирпичные столбики на крыше с кованым ограждением между ними завершают архитектурную композицию фасадов.

Лит.: Паспорт, 1976; Материалы обследования памятников истории и культуры Павлодарской области в 2007–2008 гг. НИПФ РГП «Казреставрация»; Соколкин Э. Д. Улицы нашего города. Павлодар, 2007. С. 360.

Г. М. Камалова, В. Садыкова

7. БРАТСКАЯ МОГИЛА

1919, 1957 гг.

(Ист.)

Находится по ул. генерала Дюсенова, в сквере городского досугового центра (горсад) (б. парк культуры и отдыха им. 25-летия ВЛКСМ).

Обследована в 1977 г. сотрудниками Павлодарского областного историко-краеведческого музея им. Г. Н. Потанина, в 1980 г. – отделом охраны памятников Министерства культуры Казахской ССР, в 2007 г. – экспедицией отдела Свода НИПФ РГП «Казреставрация» (Г. М. Камалова).



7 Братская могила жертв гражданской войны. Фото из фонда Павлодарского областного историко-краеведческого музея



7 Братская могила жертв гражданской войны. Фото 2007 г.

В могиле похоронены члены Павлодарского Совета рабочих, крестьянских и солдатских депутатов и красноармейцы. На могиле в 1920 г. был поставлен деревянный памятник, позднее кирпичный. В 1957 г. здесь сооружен новый памятник. Последняя реконструкция проведена в 1975 г. (И. Лопатин), с благоустройством и озеленением территории вокруг памятника. Скульптор С. Якубович, архитектор А. Цой.

Памятник представляет собой две фигуры в рост, установленные на высокий постамент, рядом с ним горизонтальная плита с фамилиями 27 погибших. Скульптуры казаха и русского символизируют дружбу народов. В нижней трети постамента укреплен квадратный блок с плитой, на которой накладными буквами выполнен текст: «Вечная слава борцам, павшим за установление власти Советов в городе Павлодаре».

Материал скульптур и постамента — бетон, плиты — черный гранит, постамент облицован серыми гранитными плитами. Размеры 3,2 × 4,2 м. Общая выс. 5,5 м.

Памятник установлен на трехступенчатый стилобат.

Лит.: Паспорт, 1982; Материалы обследования памятников истории и культуры Павлодарской области в 2007 г. НИПФ РГП «Казреставрация»; Соколкин Э. Д. Павлодар: историко-информационный путеводитель. Алма-Ата: Казахстан, 1982. С. 25.

С. А. Пенькова

8. БРАТСКАЯ МОГИЛА ВОИНОВ, умерших от ран в 1942–1943 в эвакуогоспитале № 2448 1948 г.

(Ист.)

Находится на Пахомовском кладбище. Обследована в 1977 г. сотрудниками Павлодарского областного историко-краеведческого музея, в 2007 г. — экспедицией отдела Свода НИПФ РГП «Казреставрация» (Г.М. Камалова).

В могиле похоронены тринадцать воинов Красной Армии: Панин Александр Иванович, Садовников Арсентий Михайлович, Елистратов Александр Петрович, Яковлев Петр Александрович, Лыбин Валентин Иванович, Овсиенко Иван Власович, Мальцев Василий Трофимович, Красильников Федор Дмитриевич, Симонцев Иван Павлович, Иванюк Макар Тимофеевич, Иванов Николай Данилович, Радостаев Иван Александрович, Абдикаликов Мухян.

В 1948 г. на братской могиле сотрудниками Павлодарского областного историко-краеведческого музея им. Г.Н. Потанина, И.В. Лагутиным и В. А. Критининым сооружен памятник. В 1970 г. установлен бетонный обелиск в виде двух параллелепипедов на ступенчатом основании с пятиконечной звездой на вершине. Позднее обелиск выполнили из гранита с сохранением первоначальной формы. Высокий



8. Могила воинов, умерших от ран в 1942–1943 гг. в эвакуогоспитале № 2448. Фото 2007 г.

квадратный в сечении объем из цельного блока полированного гранита, завершенный двумя полочками с пятиконечной звездой, установлен на облицованный рваным гранитом постамент.

На его лицевой грани укреплен гранитная плита с текстом: «Вечная память воинам, отдавшим жизнь за свободу и независимость нашей Родины в войне 1941–1945 гг.» и фамилиями воинов.

Высота памятника 2,5 м.

Лит.: Паспорт, 1982; Отчет о работе научно-исследовательского отдела охраны памятников истории и культуры за 1989 г. Павлодарская область; Материалы обследования памятников истории и культуры Павлодарской области в 2007 г. НИПФ РГП «Казреставрация»; Соколкин Э. Д. Павлодар: историко-информационный путеводитель. Алма-Ата: Казахстан, 1982. С. 26.

С.П. Пенькова

9. БОЛЬНИЦА УЕЗДНАЯ

Нач. 20 в.

(Архит., ист.)

Расположена по ул. Абая, 115, уг. ул. Исиналиева (б. ул. 40 лет ВЛКСМ), в старой части города среди частной одноэтажной застройки. Обследована в 1983 г. сотрудниками Павлодарского областного историко-краеведческого музея, в 1991 г. — сотрудниками института «Казпроектреставрация», в 2007–2008 гг. — экспедицией отдела Свода НИПФ РГП «Казреставрация» (Г.М. Камалова).

Построена в 1907 г. как уездная больница на двадцать коек, позднее была окружной и районной, а с 1938 г. областной больницей. В 1991 г. на фасаде была установлена мемориальная доска с текстом: «Сулейменов Аръе (1877–1938). Первый казах-фельдшер (1901) из



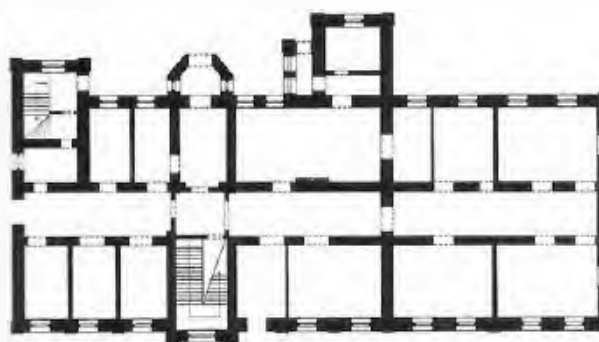
Больница уездная. Дворовой фасад. Фото из фондов Павлодарского областного историко-краеведческого музея

Павлодарского Прииртышья. В 1907–1918 гг. руководил стройкой первой уездной больницы, принимал больных и жил здесь. Жертва репрессий».

Здание имеет поздние разновременные пристройки. В процессе эксплуатации первоначальная планировка претерпела значительные изменения. К зданию со стороны ул. Ш. Валиханова (б. ул. Короленко) приделан вновь построенный хирургический корпус. Оба здания функционально соединены между собой. В месте блокировки зданий оконные проемы заложены, пробиты дополнительные дверные проемы, кон-



Больница уездная. Главный фасад. Фото 2007 г.



Больница уездная. План 1-го этажа

струкция кровли переделана с учетом примыкания. В сер. 1990-х гг. выполнены работы по реставрации фасадов, восстановлению кровли и системы вентиляции по проекту института «Казпроектреставрация». Ныне здание больницы используется по назначению.

Образец гражданской архитектуры общественного назначения, выполнен в характерном для нач. 20 в. кирпичном стиле.

Здание двухэтажное, прямоугольное в плане, сложено из жженого кирпича. Планировка коридорного типа с двухсторонним расположением помещений. Фасады оштукатурены, окрашены. Главный фасад разделен возвышающимся ризалитом на две несимметричные части, в правой из которых выполнен вход. Дворовой фасад имеет ризалит с правого фланга, а также два входных объема – двухэтажный эркер и пристроенный служебный подъезд. Вертикальное членение фасадов выполнено чередованием рустованных лопаток и высоких окон. Лучковые перемычки оконных проемов оформлены в виде наличников. Этажи разделены межэтажным ступенчатым карнизом, декорированным сухариками. Аналогичный декор выполнен по фризу стен. Венчающий мелко профилированный карниз имеет небольшой вынос.

Лит.: Паспорт, 1988; Материалы обследования памятников истории и культуры Павлодарской области в 2007–2008 гг. НИПФ РГП «Казреставрация»; Соколкин Э. Д. Улицы нашего города. Павлодар, 2007. С. 234; НПД Бывшая уездная больница г. Павлодар, ул. Абая, 115, «Казпроектреставрация», 1991.

С.П. Пенькова, В. Садыкова

10. ВОКЗАЛ РЕЧНОЙ

Втор. пол. 20 в.

(Архит., истор.)

Расположен по ул. Ак. Чокина, 1, на одной из старейших улиц города на берегу р. Иртыш. Обследован в 2007–2008 гг. экспедицией отдела Свода НИПФ РГП «Казреставрация» (Т.М. Камалова).

Построен по типовому проекту московского института «Гипроречтранс» в 1969 г. на месте старой пассажирской пристани. Пассажирское паромное сообщение существует по Иртышу с 1880 г. С начала 60-х гг. 20 в. по линиям на Омск, Семипалатинск ходили «Ракеты» на подводных крыльях, теплоходы «Заря», «Беларусь». Число



10. Вокзал речной. Общий вид. Фото 2007 г.

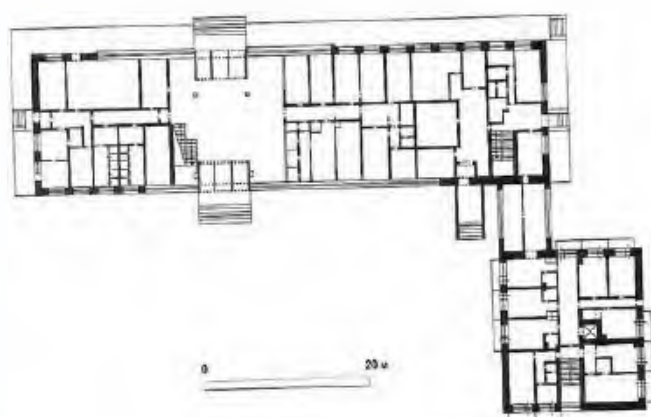
перевозимых пассажиров составляло в период навигации 450 тыс. В 1994 г. на здании вокзала установлена мемориальная доска: «6 июня 1926 года на пристани Павлодар останавливались участники научной Трансгималайской экспедиции Рерих Елена Ивановна, Рерих Николай Константинович, Рерих Юрий Николаевич».

Памятник архитектуры втор. пол. 20 в. Архитектурный облик сооружения характеризуется лаконичностью форм и обусловлен его функциональной направленностью в русле индустриальной стилистики в архитектуре 1960–1970-х гг.

Комплекс сооружений речного вокзала включает в себя двухуровневый объем здания вокзала, соединенный галереей с шестизэтажным корпусом гостиницы «Чайка». Центром композиционно-планировочной структуры вокзала является пространство зала ожидания. Справа и слева от него по принципу коридорной планировки скомпонованы вспомогательные помещения.



10. Вокзал речной. Мемориальная доска. Фото 2007 г.



10. Вокзал речной. План

Высокое кирпичное здание вокзала вытянуто по продольной оси вдоль реки. Выход на причал осуществлен с первого и второго уровней. Благодаря плоской кровле, консолью нависающей над объемом, а также открытой обзорной галерее и большим плоскостям остекления здание речного вокзала имеет выразительный архитектурный образ.

Лит.: Паспорт, 1990; Материалы обследования памятников истории и культуры Павлодарской области в 2007–2008 гг. НИПФ РГП «Каареставрация»; Соколкин Э. Д. Павлодар: историко-информационный путеводитель. Алма-Ата: Казахстан, 1982. С.46.

В. Садыкова

11. ГОСТИНИЦА «КАЗАХСТАН»

Втор. пол. 20 в.

(Архит., истор.)

Здание гостиницы расположено по ул. Ак. Сап-паева (б. ул. Дзержинского), 71, уг. ул. Естая (б. ул. Бебеля), на углу квартала. Обследовано в 2007–2008 гг. экспедицией отдела Свода НИПФ РГП «Каареставрация» (Г.М. Камалова).

Гостиница построена в 1957 г. (1959) на месте сторожки Троицкого собора, снесенного в 1937 г. В 2005 г. после ремонта гостиницы у центрального входа были установлены две фигуры каменных львов.



11. Гостиница «Казахстан». Общий вид. Фото 2007 г.

Характерный образец гостиничного здания 1950–1960-х гг., архитектурный образ которого несет в себе стилизованные элементы классического наследия.

Четырехэтажное кирпичное здание. Планировка коридорного типа с двухсторонним расположением комнат. Фасады оштукатурены и окрашены. Первый этаж высокий, поверхность стен с мелкой рустовкой. Уровень первого этажа подчеркнут промежуточным профилированным карнизом. Проемы входных дверей заключены в профилированные наличники, оконные проемы выделены подоконными карнизами. Главный фасад гостиницы имеет симметричную композицию: центральная часть главного входа со в-

Четвертый этаж выделена пилястрами, сверху поддерживаемыми аттиком, на котором размещено название гостиницы. На третьем и четвертом этажах имеются балконы с ажурным металлическим ограждением. Проемы «французских» окон балконов обрамлены рамочными наличниками. Фасад, выходящий на ул. Естая, имеет трехсторонний к углу фронтов, от вертикальной оси которого справа и слева размещены балконы. Завершающий карниз здания высокий, мелко профилированный имеет большой вынос. На кровле выполнен кованый металлический парапет.

Лит.: Материалы обследования памятников истории и культуры Павлодарской области в 2007–2008 гг. НИПФ РГП «Казреставрация»; Соколкин Э. Д. Улицы нашего города. Павлодар, 2007. С. 290.

В. Садыкова

12. ГОСТИНИЦА «РОССИЯ»

Нач. 20 в.

(Архит.)

Расположена по ул. Ленина, 170, в исторической части города. Обследована в 2007–2008 гг. экспедицией отдела Свода НИПФ РГП «Казреставрация» (Г.М. Камалова).

Здание построено в 1910 г. купцом К. М. Пугачевым, производившим известные булочные и колбасные изделия. В этом доме он жил и содержал гостиницу «Россия». В 1920 г. дом национализирован для размещения биржи труда,



12. Гостиница «Россия». Общий вид. Фото 2008 г.



12. Гостиница «Россия». План 1-го этажа

которая именовалась «Дворец труда». Часть дома занимал уисполком, а потом окрисполком. С 1940 г. здесь работал Павлодарский областной исполком, с 1960 г. – детская объединенная больница, с кон. 80-х гг. – общежитие для работников облдрамтеатра и культуры. Ныне находится в частной собственности. Вследствие многократной смены владельцев и функционального назначения первоначальный вид здания претерпел значительные изменения, частично утрачен кирпичный декор. Пристройки, выполненные к дому в сер. 20 в. и в нач. 21 в., обедняют его исторический архитектурный образ.

Здание гостиницы Пугачева является примером многофункционального сооружения нач. 20 в., характерным образцом периода эклектики, сочетающим модерн с сибирским кирпичным стилем.

Двухэтажный, первоначально прямоугольный в плане объем с подвалом. Вытянут по продольной оси вдоль улицы. Планировочная структура коридорного типа с двухсторонним расположением комнат. Здание сложено из красного жженого кирпича. Архитектурную выразительность фасадам дома придают горизонтальные ребристые тяги между окнами первого и второго этажей, широкий межэтажный карниз, цокольный пояс с уступами. Сложные, расчлененные горизонтальными и вертикальными поясками лопатки акцентируют углы здания. Ось центрального входа обозначена аттиком, возвышающимся над кровлей. Пластическое решение аттика, а также сложная форма плоских наличников окон с лучковыми перемычками, завершающимися сандриками с замковыми камнями, несут в себе элементы стиля модерн.

Лит.: Материалы обследования памятников истории и культуры Павлодарской области в 2007–2008 гг. НИПФ РГП «Казреставрация»; Павлодарское Прииртышье. Энциклопедия. Павлодар, 2003; Соколкин Э. Д. Улицы нашего города. Павлодар, 2007. С. 361.

В. Садыкова



12. Гостиница «Россия». Общий вид. Фото 2008 г.

13. ГОСТИНИЦА «ЛИВАДИЯ»

Нач. 20 в.

(Ист., архит.)

Расположена по ул. Ленина, 136, в исторической части города. Обследована в 1977 г. сотрудниками Павлодарского областного историко-краеведческого музея, в 2007–2008 гг. – экспедицией отдела Свода НИПФ РГП «Каэреставрация» (Г.М. Камалова).

Здание гостиницы построено в нач. 20 в., владелец И. Шмидт. В 1909 г. в гостинице останавливался писатель М. Пришвин. В 1918 г. разместился уездный Совдеп. В 1965 г. на здании была установлена первая в Павлодаре мемориальная доска из бетона с текстом: «Здесь в марте 1918 г. работал первый Совет рабочих, крестьянских и солдатских депутатов – Совдеп», (ныне снята). Позднее в здании находились вендиспансер и склад «Медтехники». Имеются поздние пристройки к дворовому фасаду. Первоначальная планировка изменена, заложен проем главного входа. Ныне частная собственность.

Одна из первых гостиниц города. Образец каменно-деревянного зодчества кон. 19 - нач. 20 в. с решением фасадов, построенным на сочетании

элементов модерна и традиционной деревянной архитектуры.

Стены комбинированные: нижний этаж кирпичный, верхний – деревянный, обшит тесовыми досками. Фундамент кирпичный, ленточный.

Двухэтажное здание, первоначально прямоугольное в плане. Планировка коридорного типа с двухсторонним расположением комнат. На главном фасаде торцевое расположение входа, обрамленного пилястрами с полуколонками, выделено ризалитом. Центральная ось фасада акцентирована треугольным фронтоном чердачного проема с высоким тонким шпилем. Первый кирпичный этаж оштукатурен, окрашен. Высокие окна с лучковыми перемычками заключены в профилированные наличники. Фасадная плоскость второго этажа обшита горизонтально тесом. Прямоугольные окна верхнего этажа обрамлены наличниками с пропиленной накладной резьбой геометрического рисунка.

Лит.: Паспорт, 1977; Материалы обследования памятников истории и культуры Павлодарской области в 2007–2008 гг. НИПФ РГП «Каэреставрация»;

В. Садыков.

14. ДВОРЕЦ ШКОЛЬНИКОВ им. М. КАТАЕВА

Втор. пол. 20 в.

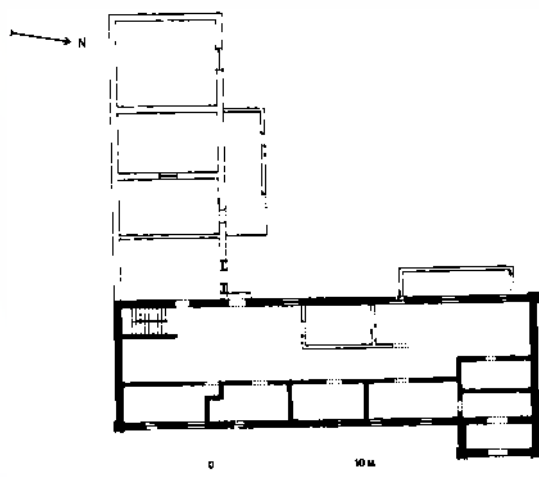
(Архит.)

Расположен по ул. 1 Мая, 27, в квартале общественной застройки на пересечении улиц 1 Мая и Каирбаева. Обследован в 2007–2008 гг. экспедицией отдела Свода НИПФ РГП «Каэреставрация» (Г.М. Камалова).

Дворец школьников построен в 1978 г. Является первым в республике учреждением дополнительного образования, получившим специально построенный комплекс из трех зданий. Весь комплекс вмещает 24 учебных помещения в 500 мест, 12 лабораторий, библиотеку, компьютерные классы, большой театральный зал на 400 мест, малый лекционный зал на 150 мест, музей. Ныне функционирует как ГККП «Дворец школьников им. М. Катаева».



13. Гостиница «Ливадия». Главный фасад. Фото 2007 г.



13. Гостиница «Ливадия». План 1-го этажа



14. Дворец школьников им. М. Катаева. Корпус зальных помещений. Фото 2008 г.



14 Дворец школьников им. М. Катаева. Вид на башню обсерватории
Фото 2008 г.

Комплекс сооружений Дворца школьников выделяется из окружающей застройки сложным объемно-планировочным решением с выраженной архитектурной фасадом. Модернизированные классические формы сооружения выполнены в индустриальной стилистике архитектуры 1970-х гг., построенной на контрасте стекла и бетонных поверхностей.

Дворец школьников представляет собой сложное в плане сооружение, состоящее из трех корпусов разной этажности, соединенных галереями. П-образное расположение объемов комплекса формирует площадь перед главным фасадом. Ядром композиционного решения является корпус залных помещений, решенный по принципу неполного перистила с остекленным двухуровневым объемом внутри. Он соединен галерейным переходом с протяженным трехэтажным корпусом студийных и лабораторных помещений, завершающимся башней с обсерваторией. К торцу башни через галерею примыкает бассейн.

Лит.: Материалы обследования памятников истории и культуры Павлодарской области в 2007–2008 гг. НИПФ РГП «Казреставрация».

В. Садыкова

15. ДЕПО ПОЖАРНОЕ

Нач. 20 в.

(Архит., ист.)

Расположено по ул. Исиналиева (б. ул. 40 лет ВЛКСМ), на одной из старейших улиц Павлодара, берущей начало от р. Иртыш. Обследовано в 2007–2008 гг. экспедицией отдела Свода НИПФ РГП «Казреставрация» (Г.М. Камалова).

Пожарное депо в г. Павлодаре появилось задолго до 1900-х гг., представляло собой сооружение с каланчой, на которой был установлен флюгер с шарами для определения направления ветра. После пожара 1901 г. на деньги купца Дерова построено кирпичное здание пожарного депо для конных машин. Ныне здание имеет значительные утраты первоначального вида. Является частью пожарно-технического центра с выставкой-музеем.



15 Депо пожарное. Общий вид. Фото 2008 г.

Представляет интерес как одно из немногих сохранившихся зданий нач. 20 в. специального назначения.

Имеет одноэтажный, прямоугольный в плане объем на высоком цоколе, сложенный из красного жженого кирпича. Отличается характерным декором главного фасада, решенным средствами лицевой кирпичной кладки, свойственным периоду эклектики. Членение фасада создают рустованные лопатки в сочетании с высокими оконными проемами с лучковыми перемычками. Сохранились металлические крепления ставен. Высокий парапет с плотно профилированным карнизом, возвышаясь над кровлей, является продолжением фасадной плоскости. Три широких, равномерно расположенных входных проема с лучковыми перемычками, акцентированы сандриками.

Лит.: Материалы обследования памятников истории и культуры Павлодарской области в 2007–2008 гг. НИПФ РГП «Казреставрация»; Соколкин Э. Д. Улицы нашего города. Павлодар, 2007. С. 379.

В. Садыкова

16. ДОМ АЙТЫКИНА

Нач. 20 в.

(Архит.)

Расположен по ул. К. Маркса, 151, на одной из старейших улиц города б. Атаманской, недалеко от набережной р. Иртыш. Один из последних каменных домов исторической застройки улицы. Обследован в 1984 г. сотрудниками института «Казпроектреставрация», в 2007–2008 гг. – экспедицией отдела Свода НИПФ РГП «Казреставрация» (Г.М. Камалова).

Дом построен А.М. Айтыкиным в 1909 г., представителем купеческой династии города – крупных торговцев мануфактурным товаром. Им принадлежали, наряду с другими домами в Павлодаре, галантерейные, мануфактурные, гастрономические магазины в Семипалатинске и Верном, два парохода, ходившие по Тоболу и Иртышу. После национализации в здании до 1935 г. находился детский дом. С 1938 по 1990 гг. разме-

щались паспортный стол, областное управление внутренних дел, городской и районный отдел милиции. В 1962 г. к зданию была сделана пристройка. В 1970 г. проведен капитальный ремонт. На фасадах и в интерьерах имеются следы заложённых оконных и дверных проемов, частично утрачен кованый парапет. Утрачены ранние водосточные трубы, а также арка и полотно въездных ворот, расположенных в правой части кирпичной ограды. Ныне частная собственность.

Крупный купеческий дом. Характерный образец архитектуры периода эклектики.

Прямоугольный в плане, кирпичный, одноэтажный с подвалом, на высоком цоколе. Внутри перекрытие над подвалом поддерживают арочные кирпичные своды по металлическим балкам. Фасады в лицевой кирпичной кладке богато декорированы. Центральная часть главного фасада подчеркнута пилястрами, завершёнными аттиком, возвышающимся над кровлей. Такие же пилястры отделяют широкий проем входа с высоким крыльцом на правом фланге фасада. Высокие окна с лучковыми перемычками обрамлены наличниками и объединены огибающей их верхние части объемной тягой. Низ окон опирается на цокольный профилированный карниз с зубчиками, под которым выполнены ниши в ширину оконных проемов. Завершающий карниз – многопрофильный, фриз декорирован зубчатой кладкой. Над фасадами по периметру кровли возвышаются фигурные кирпичные столбики с колпаками из просеченного железа со шпильями и кованый ажурный парапет между ними. Внутренняя планировка не сохранилась, интерьеры украшали лепные тяги и розетки по потолкам.

Лит.: Паспорт, 1982; Материалы обследования памятников истории и культуры Павлодарской области в 2007–2008 гг. НИПФ РГП «Казреставрация»; Павлодарское Прииртышье. Энциклопедия. Павлодар, 2003; НПД Бывший купеческий дом, г. Павлодар, ул. Маркса, 151, ПКИ «Казпроектреставрация»; Соколкин Э. Д. Улицы нашего города. Павлодар, 2007. С. 332–333.

Г.М. Камалова, В. Садыкова



16. Дом Айтыкина. Фрагмент главного фасада. Фото 2007 г.

17. ДОМА ВАРЛАМОВА

Нач. 20 в.

(Архит.)

Расположены по ул. Ак. Сатпаева (б. ул. Дзержинского), 164, угол ул. Исиналиева (б. ул. 40 лет ВЛКСМ), на одной из старейших улиц города, занимают угловое расположение в квартале. Обследованы в 2007–2008 гг. экспедицией отдела Свода НИПФ РГП «Казреставрация» (Г.М. Камалова).



17. Дома Варламова. Общий вид. Фото 2007 г.

Дома были построены городским главой Павлодара М. П. Варламовым в нач. 20 в. Угловое здание М. П. Варламов сдавал в аренду уездному казначейству. В этом доме в 1929–1964 гг. размещалась городская телефонная станция ручного управления, где техником станции работал старейший связист области, Заслуженный связист Казахстана А. М. Токарев (1892–1978), затем долгое время располагалась детская спортивная школа. С 2003 г. дома отданы под синагогу «Дом Рахель Хабад-Любавич».

Здания реконструированы, фасады облицованы современным кирпичом. Фасадный ряд двух домов дополнен третьим зданием в стилистике, воссоздающей архитектурный образ исторических зданий нач. 20 в.

Лит.: Материалы обследования памятников истории и культуры Павлодарской области в 2007–2008 гг. НИПФ РГП «Казреставрация»; Соколкин Э. Д. Улицы нашего города. Павлодар, 2007. С. 290

В. Садыкова

18. ДОМ ГИРБАСОВА

Нач. 20 в.

(Архит., ист.)

Расположен по ул. К. Маркса, 202, уг. ул. Исиналиева (б. ул. 40 лет ВЛКСМ), на одной из старейших улиц города, рядом со зданием б. пожарного депо. Обследован в 2007–2008 гг. экспедицией отдела Свода НИПФ РГП «Казреставрация» (Г.М. Камалова).

Построен в нач. 20 в. омским мещанином Д.А. Гирбасовым. Он сдавал в аренду свой дом городской управе. После 1919 г. дом отдали под детский приют, преобразованный в казахскую школу-

коммуны. В этой школе учились Герой Советского Союза Канаш Камзин (1919–1944), педагог М. Кабылбеков (1923–1999). Со школой связаны имена писателя Х. Бекхожина и ученого-академика Ж. Ержанова. В 1940-х гг. в здании был открыт детский сад № 1. В 1967 г. на доме установлена мемориальная доска «Канаш Камзин (1919–1944)». С 1931 по 1934 гг. в Павлодарской школе-коммуне учился Герой Советского Союза Канаш Камзин, павший смертью храбрых за освобождение нашей Родины от немецко-фашистских захватчиков. Погиб 13-IV-1944 в Молдавии в бою за село Гура-Выкулуй». Ныне в здании находится общественное объединение «Ассоциация-Бизнес».



М. Гирбасова. Фрагмент главного фасада. Фото 2007 г.



М. Гирбасова. Мемориальная доска. Фото 2007 г.

Характерный образец жилого дома в русле эстетики нач. 20 в.

Здание прямоугольное в плане на высоком цоколе. Сложено из жженого красного кирпича и оштукатурено по кладке. Фасадный декор выполнен из точеного кирпича. Протяженный главный вход выходит на ул. Исиналиева. Имеет трехчастную симметричную композицию с аттиком и широкими пятигранными полуколоннами,

отделяющими центр – небольшой ризалит в три окна. Окна украшены лучковыми карнизами на граненных полуколонках. Углы здания оформлены пилястрами. Цоколь отделен профилированным карнизом, над которым выполнены ниши в ритме оконных проемов. Венчающий здание выдвинутый карниз поддерживают модульоны.

Лит.: Паспорт, 1987; Материалы обследования памятников истории и культуры Павлодарской области в 2007–2008 гг. НИПФ РГП «Казреставрация»; Соколкин Э. Д. Улицы нашего города. Павлодар, 2007. С. 379.

В. Садыкова, С. П. Пенькова

19. ДОМ ДЕРОВА

Кон. 19 в.

(Архит., ист.)

Расположен по ул. 29 ноября, 4, на одной из старейших, бывшей еще в форпосте и станице улице, в прибрежной части города. Обследован в 2007–2008 гг. экспедицией отдела Свода НИПФ РГП «Казреставрация» (Г.М. Камалова).

Дом принадлежал Артемию Ивановичу Дерovu, городскому главе, купцу 1-й гильдии, почетному гражданину Павлодара. В этом доме он проживал с семьей до 1895 г., до постройки рядом нового кирпичного дома, в котором в 1911 г. было открыто русско-киргизское училище. Дом имеет более поздние пристройки.

Является образцом каменно-деревянного зодчества конца 19 в.

Фундаменты и цокольный этаж кирпичные, стены бревенчатые.

Полутораэтажный, прямоугольный в плане объем, с развитым цокольным этажом под четырехскатной кровлей. Цокольный этаж сложен из жженого кирпича, оштукатурен, побелен. Невысокие окна цоколя обрамлены профилированными наличниками, углы кирпичного объема выделены лопатками. Промежуточный профилированный карниз, крытый жестью, разделяет основной и цокольный этажи. Основной этаж деревянный, обшит тесовыми досками, углы выделены филленчатыми лопатками. Наличники прямоугольных оконных проемов включают



19. Дом Дерова. Общий вид. Фото 1993 г.

пилястры, лучковые сандрики с заплечиками и накладную резьбу в виде свитков и растительно-го орнамента. Подоконные доски декорированы стилизованными кронштейнами. Венчающий дом деревянный карниз мелко профилирован, имеет большой вынос.

Лит.: Материалы обследования памятников истории и культуры Павлодарской области в 2007–2008 гг. НИПФ РГП «Казреставрация»; Соколкин Э. Д. Улицы нашего города. Павлодар, 2007. С. 319.

В. Садыкова

20. ДОМ ЖИЛОЙ ЕШКОВА

Нач. 20 в.

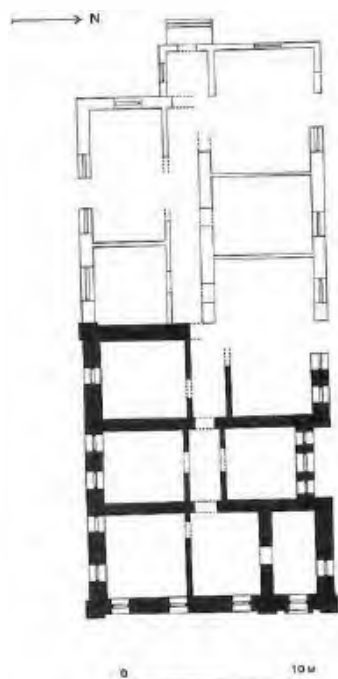
(Архит.)

Расположен по ул. Ленина, 124, на одной из старейших улиц историко-архитектурного центра города. Обследован в 2007–2008 гг. экспедицией отдела Свода НИПФ РГП «Казреставрация» (Г.М. Камалова).

Дом построен в 1906 г. богатым мещанином Ешковым. С 1917 г. в доме находилась типография «Конкуренция». С западной стороны в глубь двора сделана поздняя кирпичная пристройка. Первоначальная планировка утрачена, проем главного входа превращен в окно. Ныне размещена городская дезинфекционная станция.

Здание является образцом архитектуры нач. 20 в., выполнено в кирпичном стиле с характерным для этого периода декором фасадов.

Дом одноэтажный, прямоугольный в плане. Сложен из красного жженого кирпича. Фасадный декор выполнен из точеного кирпича. Главный



20. Дом жилой Ешкова. План



20. Дом жилой Ешкова. Общий вид. Фото 2007 г.

фасад расчленен лопатками на две несимметричные части, в правой из которых был вход в дом. Окна с лучковыми перемычками обрамлены наличниками, с сухариками на карнизах. Широкие лопатки декорированы арочками, карнизами с сухариками. Кирпичные столбики над угловыми лопатками и прямоугольный аттик над центральной частью фасада возвышаются над выдвинутым карнизом, оформленным треугольными зубчиками, чередующимися с плоскими медальонами.

Лит.: Материалы обследования памятников истории и культуры Павлодарской области в 2007–2008 гг. НИПФ РГП «Казреставрация»; Соколкин Э. Д. Улицы нашего города. Павлодар, 2007. С. 357.

В. Садыкова

21. ДОМ ЖИЛОЙ 16-КВАРТИРНЫЙ

40-е гг. 20 в.

(Архит.)

Находится по ул. Естая (б. ул. Бебеля), 38, по ул. Ак. Маргулана (б. ул. Фрунзе). Занимает центральное положение в квартале исторической части города, главным фасадом вдоль ул. Естая. Обследован в 2007–2008 гг. экспедицией отдела Свода НИПФ РГП «Казреставрация» (Г.М. Камалова).

Первый 16-квартирный жилой дом в Павлодаре. Был построен в 1941 г. на месте снесенного в 1937 г. Троицкого собора частично из кирпича.



21. Дом жилой 16-квартирный. Главный фасад. Фото 2007 г.

того же собора. В 1948 г. на первом этаже был открыт продовольственный магазин № 8, к которому вела центральная парадная лестница. Лестница утрачена, на ее месте выполнена пристройка, не учитывающая архитектуру здания.

Является типологическим образцом многоквартирной жилой застройки 40-х гг. 20 в., характеризующейся использованием в архитектуре стилизованных элементов классического наследия.

Здание четырехэтажное кирпичное, прямоугольное в плане. Планировка секционная. Фасады оштукатурены, окрашены. Главный фасад имеет симметричную композицию: относительно центральной части, завершенной прямоугольным щипцом над кровлей, выдвинуты два боковых ризалита. Внутренние углы ризалитов решены структурно в виде угловых балконов, ограниченных колоннами. Балконы с «французскими» окнами, расположенные на втором и третьем этажах ризалитов, опираются на фигурные кронштейны. Первый этаж отделен от основного объема межэтажным карнизом. На первом этаже ризалитов имеются входные проемы со световыми окнами, заключенные в высокий рамочный наличник. Развитый венчающий карниз имеет большой вынос, фриз украшен лепным поясом с имитацией кронштейнов. Ось симметрии центральной части дома подчеркнута сандриком окна верхнего этажа и слуховым проемом шестиугольной формой над ним в центре высокого фронтона.

Лит.: Материалы обследования памятников истории и культуры Павлодарской области в 2007–2008 гг. НИПФ РГП «Казреставрация»; Соколкин Э. Д. Улицы нашего города. Павлодар, 2007. С. 323.

В. Садыкова

22. ДОМ ЖИЛОЙ 24-КВАРТИРНЫЙ

Сер. 20 в.

(Архит.)

Находится по ул. Ак. Сатпаева (б. ул. Дзержинского), 73, уг. ул. Естая (б. ул. Бебеля). Стоит на угловом участке квартальной застройки 40–60-х гг. 20 в. Обследован в 2007–2008 гг. экспедицией отдела Свода НИПФ РГП «Казреставрация» (Г.М. Камалова).

Построен в 1958 г. Оформляет южный угол перекрестка в продолжении главного фасада гостиницы «Казахстан» (1957), расположенной на северном углу. На главном фасаде дома установлена мемориальная доска с барельефом и текстом: «В 1967–1980 годах в этом доме жила народная артистка Казахской ССР Струнина Ксения Александровна».

Является образцом типовой многоквартирной жилой застройки 1950-х гг. 20 в., характеризующейся использованием в архитектурном решении стилизованных элементов классического наследия.



22 Дом жилой 24-квартирный. Главный фасад. Фото 2007 г.

Здание трехэтажное кирпичное, прямоугольное в плане. Планировка секционная, состоит из 24 благоустроенных двух- и трехкомнатных квартир. Фасады оштукатурены, окрашены. Главный фасад имеет симметричную композицию. Центральная часть выделена высоким щипцом. Два эркера, вытянувшиеся на два этажа, завершены балконами с арочными «французскими» окнами. Аналогичные эркеры размещены по флангам главного фасада. Ось симметрии центральной части поддержана балконом полукруглой формы и круглым слуховым окном фронтона. Ризалиты дворового фасада по внутренним углам, примыкающим к основному объему, имеют высокие проемы – прямоугольные, образующие входное пространство на первом этаже, и арочные, ограничивающие лоджии, на втором и третьем этажах. Развитый карниз здания мелко профилирован, имеет большой вынос.

Лит.: Материалы обследования памятников истории и культуры Павлодарской области в 2007–2008 гг. НИПФ РГП «Казреставрация»; Соколкин Э. Д. Улицы нашего города. Павлодар, 2007. С. 290.

В. Садыкова



22. Дом жилой 24-квартирный. Мемориальная доска. Фото 2007 г.



23. Дом жилой. Главный фасад. Фото 2007 г.

23. ДОМ ЖИЛОЙ

Нач. 20 в.

(Архит., ист.)

Расположен по ул. Луначарского, 5, угол ул. 29 Ноября, в исторической части города, протяженным фасадом стоит вдоль ул. Луначарского. Обследован в 1991 г. сотрудниками ПКИ «Казпроектреставрация», в 2007–2008 гг. – экспедицией отдела Свода НИПФ РГП «Казреставрация» (Г.М. Камалова).

Образец архитектуры в стиле эклектики нач. 20 в.

Одноэтажный объем прямоугольный в плане. Сложен из жженого красного кирпича на таких же фундаментах. Фасадный декор выполнен фигурной кладкой. Главный фасад в семь окон разделен пилястрами на три части. Центральная часть – в три окна – выделена возвышающимся аттиком с круглой люкарной в центре. Карниз украшен поясом поребриков и зубчатой кладкой кирпичного декора в подкарнизной части. Над высокими прямоугольными окнами возвышаются ципцовые сандрики с заплечиками, заполняющие верх фасадной плоскости.

Лит.: Материалы обследования памятников истории и культуры Павлодарской области в 2007–2008 гг. НИПФ РГП «Казреставрация».

В. Садыкова

24. ДОМ ЖИЛОЙ

20-е гг. 20 в.

(Архит.)

Расположен по ул. Ак. Сатпаева (б. ул. Дзержинского), 79, угол ул. Исиналиева (б. ул. 40 лет ВЛКСМ), в старой части города, на пересечении улиц, напротив бывших домов, построенных городским главой М.П. Варламовым (ныне синагога). Обследован в 2007–2008 гг. экспедицией отдела Свода НИПФ РГП «Казреставрация» (Г.М. Камалова).

Дом построен в 1927 г., принадлежал парикмахеру С.А. Кожевникову. Ныне в доме находится ТОО «Монумент».



24. Дом жилой. Общий вид. Фото 2007 г.

Небольшой одноэтажный сруб из бревен, сложенных с остатком, прямоугольный в плане, на высоком кирпичном цоколе. Четырехскатная кровля крыта жстью. Дом занимает в застройке квартала угловое положение, чем обусловлено решение входного пространства, выполненного в виде пристроенной на углу шестиугольной башенки. Башенка крыта шатровой кровлей, увенчанной шпилем с металлическим флажком, на котором выбита дата «1927». Высокие прямоугольные окна сруба заключены в наличники со ставнями. Карниз профилирован, имеет большой вынос.

Лит.: Материалы обследования памятников истории и культуры Павлодарской области в 2007–2008 гг. НИПФ РГП «Казреставрация»; Соколкин Э. Д. Улицы нашего города. Павлодар, 2007. С. 290.

В. Садыкова

25. ДОМ ЗАЙЦЕВА

Кон. 19 в.

(Архит., ист.)

Расположен по ул. Ак. Маргулана (б. ул. Фрунзе), 97, на одной из старейших улиц историко-архитектурного центра города, занимает угловое положение в квартале на пересечении улиц Ак. Маргулана и Кирова. Обследован в 1982 г. и 1988 г. сотрудниками Павлодарского областного историко-краеведческого музея, в 1983 г. специалистами ПКИ «Казпроектреставрация», в 2007–2008 гг. – экспедицией отдела Свода НИПФ РГП «Казреставрация» (Г.М. Камалова).

Построен в 1887 г. купцом Н.М. Пятковым, владельцем пивоваренного завода, который продал его богатому купцу Сорокину, а тот в 1910 г. – солепромышленнику М.П. Зайцеву. Проектные и строительные работы велись архитектором П. Батовым. С ноября 1919 г. в здании находился уездный ревком. В советское время здесь размещались уездный исполком, нарсуд, обком комсомола, областной отдел архитектуры, штаб гражданской обороны. К 250-летию города в июле 1971 г. на доме была открыта мемориальная до-

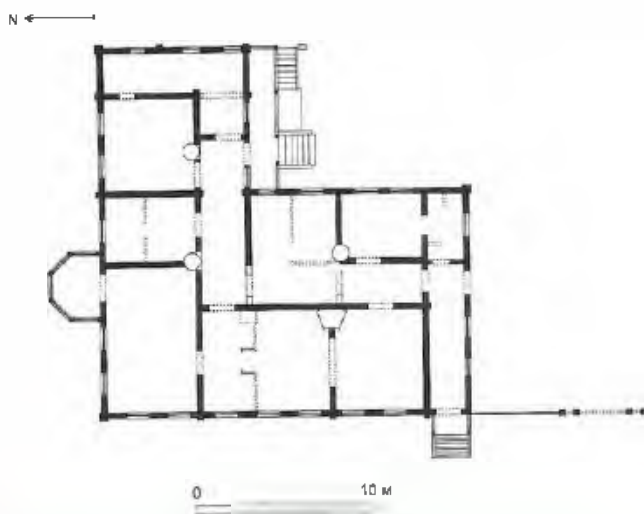
ска из бетона: «В этом доме в 1919–1920 гг. находился павлодарский уездный революционный комитет (ревком)», скульптор И.П. Лопатин. В апреле 1983 г. открыта на доме вторая мемориальная доска с текстом: «Дерибас Терентий Дмитриевич 1883–1938 гг., профессиональный революционер, чекист. Председатель ревкома города Павлодара. Работал в этом доме в апреле–августе 1920 года». Дом реставрирован в 1988–1990 гг. по проекту ПКИ «Казпроектреставрация». Были восстановлены утраченные ставни, наличники, участки резьбы, архитектурные детали фасадов, парпетные решетки, флюгер; отремонтированы веранда и крыльцо, восстановлена окраска стен, проведены кровельные работы.

В 1992 г. в здании открыт Музей литературы и искусства им. Бухар жырау. Среди экспонатов есть личные вещи писателя-драматурга Ж. Аймаутова, акына-импровизатора Исы Байзакова, писателя Вс. Иванова, актера и киорежиссера П. Айманова, певца Б. Жылкибаева. В фондах музея хранятся рукописи произведений А. Соржикина, Вс. Иванова, Ж. Шанина, Д. Абилева, С. Донентаева, Машхур Жусуп Копеева, М. Алим-

баева, К. Исабаева, П. Васильева, Н. Ваккер, Р. Пфлюг и др. В музее имеются залы устного народного творчества, древнетюркской письменности, литературы нач. 20 в., современной литературы, искусства. Отдельный зал посвящен творчеству Бухар-жырау Калкаманулы.

Ярчайший пример деревянного зодчества с элементами исторических стилей в русле эклектики. Образец купеческого особняка кон. 19 в. с орнаментированными резьбой фасадами.

Одноэтажное здание, построено из бревен на кирпичном цоколе, Г-образное в плане, под четырехскатной кровлей. Главный вход устроен через сени с высоким крыльцом с ул. Ак. Маргулана. Сени обшиты, как и основной объем дома, тесовыми досками. На северном фасаде (по ул. Кирова) аркер с окнами в мавританском стиле увенчан небольшой башенкой с флюгером, возвышающейся над кровлей. Плоскость всех фасадов украшена богатым деревянным декором из пропиленной сквозной и накладной резьбы. В этой технике выполнены кружевные подзоры завер-



25 Дом Зайцева План



25 Дом Зайцева Общий вид. Фото 2007 г.



25 Дом Зайцева. Западный фасад по ул. Ак. Маргулана. Фото 2007 г.

шающего карниза, овалы картуши оконных наличников, полотна ставен, угловые лопатки с реаным заполнением. В мотивах резьбы по дереву прослеживаются русские узоры, стилизованный растительный орнамент. Резьба выполнена павлодарскими резчиками по дереву Чечеткиным и Косаревым.

По периметру кровли кованый ажурный парапет (кузнец П. Зуев) объединяет аттик западного фасада и столбики по углам с металлическими колпаками со шпилем. Художественную выразительность зданию придает контраст белого резного декора с коричневой тесовой обшивкой стен. В аналогичной технике пропиленной накладной резьбы оформлены широкие деревянные полотна ворот въезда во двор.

В доме сохранились изразцовый камин и витраж с цветным стеклом. Потолки комнат украшены лепными розетками, уголками и тягами.

Лит.: Паспорт, 1982; Материалы обследования памятников истории и культуры Павлодарской области в 2007–2008 гг. НИПФ РГП «Казреставрация»; Павлодарское Прииртышье. Энциклопедия. Павлодар, 2003; Проект реставрации здания б. ревкома, штаба гражданской обороны в г. Павлодаре, ул. Фрунзе 97, 1983, ПКИ «Казпроектреставрация».

В. Садыкова, С.П. Пенькова

26. ДОМ КУЛЬТУРЫ ЖЕЛЕЗНОДОРОЖНИКОВ

Втор. пол. 20 в.

(Архит.)

Расположен по ул. Кутузова, 1, на пересечении улиц Кутузова и Торайгырова у кольцевой развязки, окружен сквером. Обследован в 2007–2008 гг. экспедицией отдела Свода НИПФ РГП «Казреставрация» (Т.М. Камалова).

Построен в 1963 г. по типовому проекту Дома культуры на 650 мест. В здании имеется два зрительных зала, клубные помещения, спортзал, библиотека. С 1999 г. функционирует как Национально-культурный центр «Шанырак».

Пример гражданской общественной архитектуры с использованием элементов классического стиля в русле тенденций советской архитектуры кон. 1950-х гг.



26. Дом культуры железнодорожников. Общий вид. Фото 2007 г.

Здание двухэтажное, прямоугольное в плане, с выступающим ризалитом центральной части второго этажа. Объем ризалита завершен гладким фронтоном с раскрепованным карнизом. Центральный вход акцентирован нишей из трех полуциркульных арок на квадратных в сечении колоннах. Три высоких проема входных дверей и арочные окна второго этажа над ними подчеркивают строгую вертикаль симметрии. Боковые фасады организованы равномерным ритмом оконных проемов двух этажей.

Интерьер, в отличие от экстерьера, обильно декорирован гипсовой лепниной с деталями советской геральдики. Арочные мотивы главного фасада проявились внутри с богатой пластикой отделки. Дверные проемы заключены в наличники с растительным орнаментом в золоченых рамках и украшены высокими картушами. На лепных кронштейнах картушей проемов небольшие вазоны со светильниками. Высоту помещений подчеркивают пилястры ионического ордера,



26. Дом культуры железнодорожников. Фрагменты холла 1-го этажа. Фото 2007 г.



26. Дом культуры железнодорожников. Зрительный зал. Фото 2007 г.

объединенные поверху молдингами в виде орнаментальных поясков с золочеными гирляндами. Потолки холлов и залных пространств оформлены кессонами, в остальных помещениях плафоны украшены лепными тягами, розетками.

Лит.: Паспорт, 1990; Материалы обследования памятников истории и культуры Павлодарской области в 2007 – 2008 гг. НИПФ РГП «Казреставрация»; Соколов Э. Д. Павлодар: Историко-информационный путеводитель. Алма-Ата: Казахстан, 1982, С. 61.

В. Садыкова

27. ДОМ-МУЗЕЙ Д. П. БАГАЕВА

Нач. 20 в.

(Ист., архит.)

Находится по ул. Ленина, 200. Обследован в 1990 г. сотрудниками Павлодарского областного историко-краеведческого музея, в 2007 г. – экспедицией отдела Свода НИПФ РГП «Казреставрация» (Г.М. Камалова).

Открыт в 2001 г. как филиал областного историко-краеведческого музея им. Г.Н. Потанина после проведения реставрационных работ. Багаев Дмитрий Поликарпович (1884–1958) – краевед, фотолетописец Павлодарской области, основатель и первый директор Павлодарского областного историко-краеведческого музея им. Г.Н. Потанина, известный фотограф-краевед Павлодарского Прииртышья. Обучался фотоделу в Омске у знаменитого в Сибири фотографа Коркина и позднее на фотокурсах в Москве. Свою фотостудию в г. Павлодаре открыл в 1905 г. Много ездил, фотографировал быт казачества, кочевых казахов, труд на соляных и угольных копях. Создал полувековую фотолетопись города и области (1905–1958), число негативов более 3000.

Участник многих этнографических экспедиций по Казахстану и Павлодарскому Прииртышью, сотрудничал с Павлодарским отделом «Общества изучения Казахстана» (1936–1942), автор статей и заметок по истории края, в т. ч. о Коряковском озере, Екибастузе, Баянаулые, Майкайыне. Фотографии и находки, сделанные Д.П. Багаевым, легли в основу экспозиционного материала областного историко-краеведческого музея, открытого в 1942 г. в г. Павлодаре, основателем и директором которого до конца своей жизни был Д.П. Багаев.

Дом-музей, в котором жил и работал Д.П. Багаев с 1905 по 1958 гг., расположен в одноэтажной жилой застройке исторической части города. Памятник деревянного зодчества нач. 20 в. представляет собой небольшой одноэтажный, прямоугольный в плане сруб в два окна на главном, торцевом фасаде, обшитый тесом. Пропильным накладным декором украшены наличники окон, лопатки, фронтоны и карниз крыльца главного фа-



27. Бюст Д. П. Багаева. Фото 2007 г.



27 Дом-музей Д. П. Багаева. Фото 2007 г.



27 Дом-музей Д. П. Багаева. План

сада. В 1915 г. Д.П. Багаев с северной стороны дома пристроил фотопавильон, ставший известным и единственным в то время не только в Казахстане, но и в Западной Сибири. Он был построен по всем правилам светотехники со стеклянной крышей и окном почти на всю северную стену павильона.

В доме-музее собраны вещи, связанные с жизнью и творчеством Д.П. Багаева, – разрешение Семипалатинского военного губернатора генерал-майора А. Галкина на фотографические работы, датированное 1905 г.; похвальный отзыв от Тамбовского фотографического общества, патент 1925 г. и др.; фотография дома с известным фотопавильоном. Представлена выставка портретов-миниатюр, сделанных в разное время мастером в этом же павильоне. Сотрудники музея организуют периодические выставки фоторабот мастера, посвященные какому-либо периоду его творчества и проводят ставшие традиционными Багаевские чтения.

На доме установлена мемориальная доска с барельефом Д.П. Багаева и текстом на казахском и русском языках: «Дмитрий Поликарпович Багаев. Бұл үйде 1905 жылдан 1958 жылға дейін фотограф және краевед тұрған. В этом доме с 1905 по 1958 года жил фотограф и краевед Дмитрий Поликарпович Багаев».

Бюст Д. П. Багаева. Установлен во дворе дома-музея в 2001 г. Скульптор К. Темиргалиев. Образ Д. П. Багаева решен в реалистических традициях с передачей портретных черт. Бюст установлен на квадратный в сечении постамент с полочкой наверху. Постамент облицован квадратной плиткой. На фасадной грани постамента плита с надписью «Багаев Д. П. 1884–1958». Материал – бетон. Перед памятником небольшая плита.

Лит.: Материалы обследования памятников истории и культуры Павлодарской области в 2007 г. НИПФ РГП «Казреставрация»; Павлодарское Прииртышье. Энциклопедия. Павлодар, 2003; Соколкин Э. Д. Улицы нашего города. Павлодар, 2007. С. 363.

С.П. Пенькова

28. ДОМ-МУЗЕЙ ПЕСЕННОГО ТВОРЧЕСТВА ИМ. МАЙРЫ ШАМСУТДИНОВОЙ

Нач. 20 в.

(Архит., ист.)

Находится по ул. Ленина, 135. Стоит в старой части города, один из трех домов, принадлежавших купцу Фаттаху Рамазанову, занимающих почти половину квартала. Обследован в 1990 г. сотрудниками Павлодарского областного историко-краеведческого музея, в 2007–2008 гг. – экспедицией отдела Свода НИПФ РГП «Казреставрация» (Г.М. Камалова).

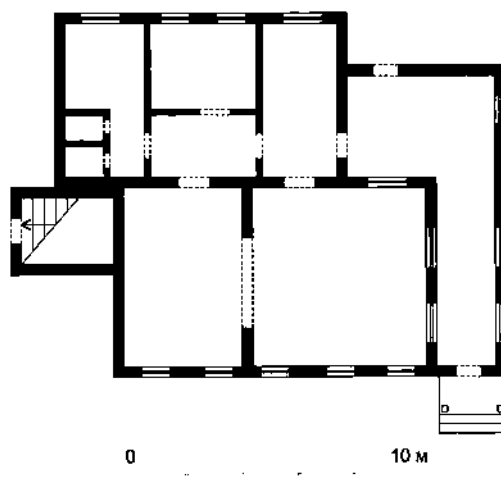
Построен в 1900 г. купцом Ф. Рамазановым для сына А. Рамазанова рядом с собственным жилым домом. После реставрации в 2001 г. открыт Дом-музей песенного творчества им. Май-

ры Шамсутдиновой (1890–1927), филиал областного историко-краеведческого музея им. Г.Н. Потанина. В истории казахской музыки М. Шамсутдинова известна как талантливая певица-композитор. Песни Майры «Красный цветок», «Майра», «Иртыш» и сейчас широко известны. В 1926 г. собиратель казахских песен и мелодий А. Затаевич записал от Майры много народных песен, вошедших в его сборники «500 песен и кюев казахского народа» и «1000 песен казахского народа». Ее творчество занимает почетное место в музыкальной культуре Казахстана. Одну часть большой симфонии «Возрожденный Казахстан» композитор А. Зильбер целиком построил на основе песни «Майра». Писатель, поэт, драматург Абдильда Тажибаев написал пьесу «Майра». С этим домом связаны история казахской литературы и драматического искусства в Павлодаре и имена известных деятелей культуры Казахстана – актера Ж. Шанина, акына И. Байзакова, борца Хаджимукана, писателя М.О. Ауэзова.



28 Дом-музей песенного творчества им. Майры Шамсутдиновой. Главный фасад. Фото 2007 г.

N ←



28. Дом-музей песенного творчества им. Майры Шамсутдиновой. План

В экспозиции музея представлены документы, касающиеся биографии казахской певицы, экспонируются выставки, посвященные ее современникам, воссоздан интерьер комнаты 20-х гг. 20 в., когда жила и выступала М. Шамсутдинова.

В 2001 г. во дворе восстановлен бревенчатый амбар. Амбар является частью музейной экспозиции под открытым небом, в нем смоделирована крестьянская изба с утварью 19 – нач. 20 в. Во дворе выставлены различные экспонаты промышленной и транспортной техники.

Дом Ф. Рамазанова представляет собой бревенчатый сруб, сложенный с остатком, одноэтажный на кирпичном высоком цоколе, прямоугольный в плане. Вход в дом через сени, обшитые тесом. Главный вход выделен крыльцом с двухскатным навесом, опирающимся на деревянные колонки. Наружные двери филенчатые с накладной резьбой геометрического характера. Небольшие окна заключены в простые рамочные наличники с сандриками наверху. Подоконные доски, как и ставни, имеют рамочные филенки. Со стороны двора кирпичный вход в подвал.

Лит.: Паспорт, 1990; Отчет о работе научно-исследовательского отдела охраны памятников истории и культуры за 1989 г. Павлодарская область; Материалы обследования памятников истории и культуры Павлодарской области в 2007–2008 гг. НИПФ РГП «Казреставрация»; Павлодарское Прииртышье. Энциклопедия. Павлодар, 2003; Соколкин Э. Д. Улицы нашего города. Павлодар, 2007. С. 357.

В. Садыкова, С.П. Пенькова

29. ДОМ-МУЗЕЙ ПАВЛА ВАСИЛЬЕВА

1866, (1874) гг.

(Ист., архит.)

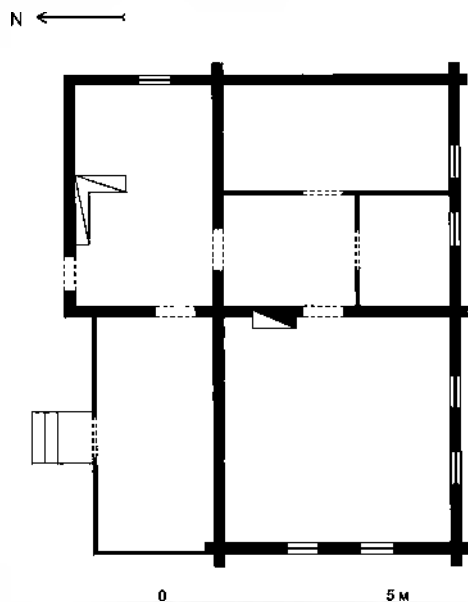
Находится по ул. Чернышевского, 121, угол ул. Достоевского. Обследован в 1987 г. сотрудниками Павлодарского областного историко-краеведческого музея им. Г.Н. Потанина, в 2007 г. – экспедицией отдела Свода НИПФ РГП «Казреставрация» (Г.М. Камалова).

Открыт в 1994 г., является филиалом Павлодарского областного историко-краеведческого музея им. Г.Н. Потанина.



29. Дом-музей поэта П. Васильева. Фото 2008 г.

Павел Николаевич Васильев (1909–1937) – видный советский поэт. Семья переехала в Павлодар, когда Павлу было 10 лет. С Павлодаром связаны его детские и юношеские годы. Здесь он учился в школе № 1 в Затоне, в 1924–1926 гг. – в школе второй ступени (ныне – педагогическое училище), начал писать стихи. Его стихотворения «Бухта», «Там, где течет Иртыш», «Рыбаки», «Письмо» и другие были напечатаны в сибирских газетах «Рабочий путь», «Советская Сибирь», в журнале «Сибирские огни», когда Павлу было всего 16 лет. Многие произведения П. Васильева посвящены г. Павлодару, Казахстану. В 1926 г. он уезжает из Павлодара.



29. Дом-музей поэта П. Васильева. План



29. Бюст П. Васильева. Фото 2007 г.

Дом построен в 1866 г. (1874) по ул. Церковной (ныне – ул. Чернышевского), в 1898 г. был продан М.Б. Ржанникову – отцу матери Павла Васильева. Находится в исторической части г. Павлодара. Одноэтажный бревенчатый пятистенник, прямоугольный в плане (10,42 × 8,52 м), под высокой двускатной крышей, с тесовой кровлей. Палисадник на продольном фасаде и небольшой садик с тесовыми воротами со стороны главного торцевого фасада в два окна, выходящего на ул. Чернышевского, ограждают дом с двух сторон. Окна небольшие, с простыми ставнями и рамочными наличниками, на сандриках накладные ромбы.

Большинство экспонатов переданы дому-музею родными и близкими поэта. Они знакомят с укладом семьи, рассказывают о становлении поэта. Здесь экспонируются рукописи и книги П. Васильева, статьи, посвященные его творчеству. Проводятся ставшие традиционными Васильевские чтения. В 1988 г. на доме установлена мемориальная доска: «В этом доме с 1920 по 1926 год жил великий русский поэт Павел Николаевич Васильев».

Бюст П. Васильева. Установлен во дворе дома. Скульптор Е. Мергенов, архитектор К. Монтахаев. Образ молодого поэта создан в реалистических традициях с передачей портретных черт. Бюст (бетон) установлен на гранитный постамент. На лицевой грани постамента надпись «Павел Васильев» и даты жизни 1909–1937 гг.

Лит.: Паспорт, 1987; Материалы обследования памятников истории и культуры Павлодарской области в 2008 г. НИПФ РГП «Казреставрация»; Соколова Л. Пусть живут Майра и Павел // Звезда Прииртышья. 24 января 1989; Косенко П.П. На земле золотой и яростной. Алма-Ата, 1969; Проект реставрации дома, где жил П. Васильев. «Казпроектреставрация», 1989.

С.П. Пенькова

30. ДОМ НЕКРАСОВА

Нач. 20 в.

(Архит.)

Расположен по ул. Луначарского, 3, в старой части, в бывшем Мещанском 1-м переулке, являющимся границей между Казачьей и Мещанской частями города, рядом с городской больницей № 2. Обследован в 2007–2008 гг. экспедицией отдела Свода НИПФ РГП «Казреставрация» (Г.М. Камалова).

Дом бывшего казачьего станичника В. Некрасова. В этом доме родился и жил почти тридцать лет Аким Владимирович Некрасов (1899–1972), учитель, детский писатель. После окончания в 1917 г. педагогических курсов работал учителем в школах уезда, в 1920 г. назначен заведующим Песчанской начальной школы, позднее по поручению уездного отдела народного образования налаживал работу в школах Ермака, Осьмерижска, Федоровки и других сел. В начале 1950-х гг.

обратился к писательскому труду. В 1957 г. вышла его первая книжка для детей «На речке Березовой», затем «Енот, нутрята и другие зверята», Сборник очерков о сельских тружениках, повесть «Первопутье» и т. д.

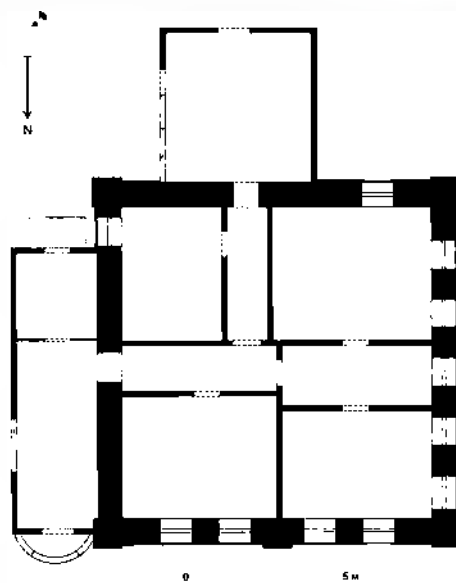
Впоследствии в здании был детский дом, городская прокуратура, службы санатория-профилактория «Строитель» и другие, ныне в доме расположена контора КСК. Со стороны двора поздняя пристройка, планировка изменена.



30 Дом Некрасова. Общий вид. Фото автор полев. 26 в



30 Дом Некрасова. Фрагмент главного фасада. Фото 2607 г.



30. Дом Некрасова. План

Пример жилого дома городской застройки кон. 19 – нач. 20 в. периода эклектики.

Представляет собой одноэтажный подквадратный в плане объем на высоком цоколе. Сложен из красного жженого кирпича в лицевой кладке фасадов. Главный фасад в четыре окна с аттиком с килевидным навершием над центральной частью выходит на ул. Луначарского. С восточной стороны фасада пристроены деревянные сени с щипцовой стеной входа, обшитые тесом, деревянный козырек над крыльцом не сохранился. Равнозначно главному оформлен западный фасад в пять окон с аттиком над кровлей в центре. В основе композиции декора фасадов – профилированные пилястры, развитой карниз с поясом рельефных зубчиков, тяговый пояс, окантовывающий лучковые перемычки окон. Завершением фасадов служат кирпичные столбики на углах над пилястрами, аттики с профилированной кирпичной кладкой фронтонов и кованые ажурные решетки парапетов между ними.

Лит.: Материалы обследования памятников истории и культуры Павлодарской области в 2007–2008 гг. НИПФ РГП «Казреставрация».

Г.М. Камалова, С.П. Пенькова

31. ДОМ ОСИПОВА

Нач. 20 в.

(Ист., архит.)

Находится по ул. Ак. Сатпаева (б. ул. Дзержинского), 160. Стоит на одной из старейших улиц города, формирует историческую застройку. Обследован в 1978 г., 1990 г. сотрудниками Павлодарского областного историко-краеведческого музея. В 2007–2008 гг. – экспедицией отдела Свода НИПФ РГП «Казреставрация» (Г.М. Камалова).

Построен в 1907 г. для семьи городского главы, купца-солепромышленника И.Л. Осипова, бывшего солепромыслами уезда. В 1918 г. дом был национализирован, в мае 1918 г. в доме размещался Совдеп. С 1920 по 1960 гг. находились партийные органы, редакция уездной газеты «Степной захарь» (1922–1925), партийная библиотека



31. Дом Осипова. Фото сер. 20 в.

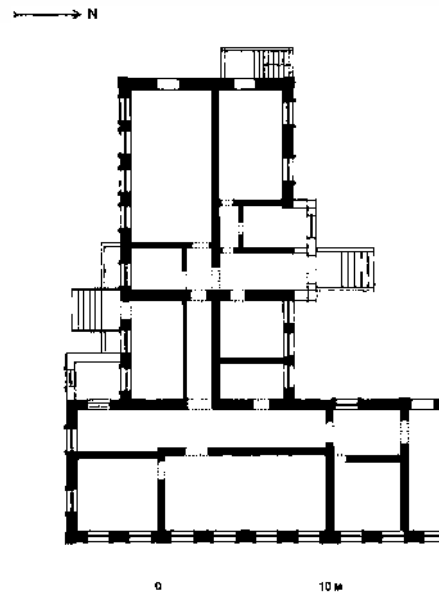
и детский сад № 63 в 60–80-х гг. 20 в. Имеются поздние пристройки со стороны дворового фасада, вследствие чего первоначальный вид и планировка частично изменены. Вход на главном фасаде заложен, сделано окно. Не сохранились деревянные ворота с луковичными башенками над столбами. Ныне дом находится в частной собственности.

Тип городского дома купеческого сословия с архитектурой фасадов периода эклектики нач. 20 в. Стены кирпичные на таких же фундаментах.

Одноэтажное здание на высоком цоколе, Т-образное в плане. Длинной стороной вытянут в глубь двора. Главный фасад, украшенный карнизом с зубчиками, разделен пилястрами на три части: центральную в три окна, боковые – в два. Отличительной деталью дома является фронтон со шпилем, обшитый тесом и украшенный накладной резьбой. По обе его стороны кровлю ограждали деревянные парапетные решетки между столбиками. С северной стороны продолжением фасада является входной объем, в виде кирпичных сеней, пристроенных к торцу здания. Торцевые стены входа между пилястрами со стороны



31. Дом Осипова. Главный фасад. Фото 2007 г.



31. Дом Осипова. План

главного фасада увенчаны аттиком над щипцовой стеной, с противоположной стороны – кирпичным парапетом с килевидным возвышением в центре. Над угловыми пилястрами возвышаются кирпичные столбики над кровлей с луковичными жестяными колпаками. Высокие прямоугольные окна обрамлены кирпичными наличниками с лучковыми сандриками.

Внутри высокие потолки украшали лепные тяги и розетки.

Лит.: Паспорт, 1990; Материалы обследования памятников истории и культуры Павлодарской области в 2007–2008 гг. НИПФ РГП «Казреставрация»; Соколкин Э.Д. Улицы нашего города. Павлодар, 2007. С. 290.

Г.М. Камалова

32. ДОМ ОХАПКИНА С МАГАЗИНОМ

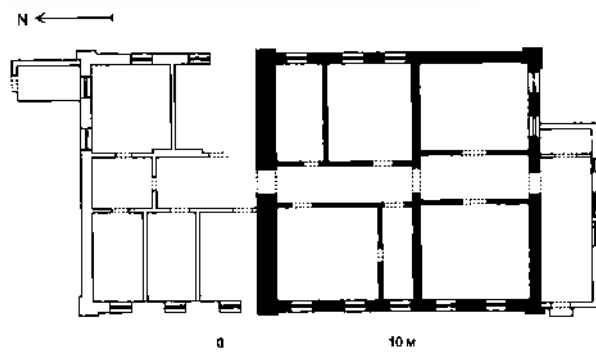
Нач. 20 в.

(Архит.)

Расположен по ул. Ленина, 155, на одной из старейших торговых улиц города, зародившейся в сер. 19 в. Главный фасад здания составляет ряд исторической застройки улицы вместе с домом, расположенным рядом по адресу Ленина, 153, также принадлежавшим Охапкину. Обследован в 1990 г. сотрудниками Павлодарского област-



32. Дом Охапкина с магазином. Общий вид. Фото 2007 г.



32. План дома Охапкина с магазином

ного историко-краеведческого музея, в 2007–2008 гг. – экспедицией отдела Свода НИПФ РГП «Казреставрация» (Г.М. Камалова).

К северному торцу, скорее всего на месте магазина, позднее сделана пристройка, в которой долгое время размещалась станция скорой помощи. В настоящее время в здании находится адюнктура Павлодарской области.

Характеризует тип городского дома периода эклектики жилого и торгового назначения. Здание одноэтажное кирпичное прямоугольное в плане с четырехскатной кровлей. Жилая часть дома подквадратная в плане, в пять окон по фасаду. Вход в дом с южного торца через деревянные сени с аттиком, обшитые тесом.

В основе декоративного оформления главного фасада жилой части дома – горизонтально профилированные лопатки с розетками посередине. Этот рисунок повторен на наличниках окон с лучковыми перемычками. Понизу окна объединены уступчатым подоконным карнизом. Завершает здание широкий профилированный карниз с небольшим выносом, визуально увеличивающий высоту дома.

На северной части дома фасад утрачен под поздней пристройкой. Сохранились остатки широкого арочного наличника входного проема с металлическими штырями для крепления полотен входных дверей.

Внутри планировка коридорного типа с двухсторонним расположением комнат.

Лит.: Паспорт, 1992; Материалы обследования памятников истории и культуры Павлодарской области в 2007–2008 гг. НИПФ РГП «Казреставрация»; Соколкин Э.Д. Улицы нашего города. Павлодар, 2007. С. 362.

Г.М. Камалова

33. ДОМ ОХАПКИНА

Нач. 20 в.

(Архит.)

Расположен по ул. Ленина, 153, на одной из старейших торговых улиц в исторической части города. Вместе со стоящим рядом в линию застройки улицы магазином (ул. Ленина, 155) составлял владения С.Я. Охапкина. Обследован в 1985 г. специалистами ПКИ «Казпроектреставрация», в 1990 г. сотрудниками Павлодарского областного историко-краеведческого музея, в 2007–2008 гг. – экспедицией отдела Свода НИПФ РГП «Казреставрация» (Г.М. Камалова).

Построен в 1907 – 1908 гг. приказчиком купца А. Дерова С.Я. Охапкинским, который сдавал дом в аренду для размещения страховых компаний и транспортной конторы братьев Каменских. С 1920 г. в здании размещаются медицинские учреждения – амбулатория, женская консультация, поликлиника. В конце 1980-х гг. проведены работы по реставрации и восстановлению фасадов, капитальный ремонт здания по проекту института «Казпроектреставрация». Со



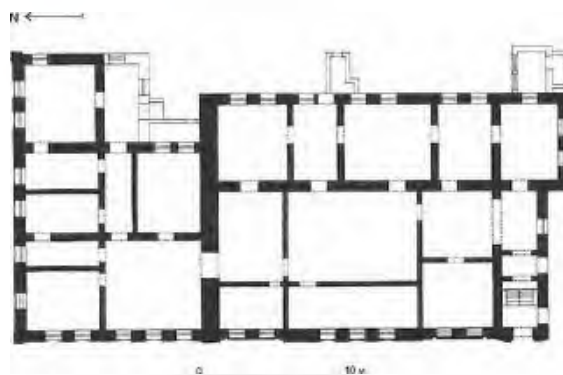
32. Дом Ошапкина. Фото из фонда Павлодарского областного историко-этнографического музея



33. Дом Ошапкина. Общий вид. Фото 2008 г.



34. Дом Ошапкина. Фрагмент главного фасада. Фото 2007 г.



33. Дом Ошапкина. План

В простенках ризалита кладкой под руст образованы опоры под широкие архивольты арок окон. Симметрично по обе стороны от ризалита высокие прямоугольные окна попарно объединены широкими карнизами наличников. Северная часть фасада в пять окон с лучковыми перемычками отделена пилястрами, профилированными кирпичной кладкой, и акцентирована аттиком над центральной осью. Декоративное убранство фасада завершено ступенчатым карнизом над высоким фризом с триглифами и ажурным кованым парапетом, объединяющим кирпичные столбики кровли.

Внутри анфиладная планировка обусловлена несущими продольными и поперечными стенами. Интерьеры украшали лепные тяги и розетки по плафонам.

Лит.: Паспорт, 1992; Материалы обследования памятников истории и культуры Павлодарской области в 2007–2008 гг. НИИФ РГП «Казреставрация»; Проект реставрации купеческого дома по ул. Ленина, 153, ПКИ «Казпроектреставрация», 1985; Справочник-календарь по Семипалатинской области (губернии) на 1924 год. Семипалатинск, 1923, С. 34 – 35; Соколкин Э.Д. Улицы нашего города. Павлодар, 2007. С. 362.

Внутренние дворовые фасады имеют поздние пристройки, изменившие абрис плана дома. Ныне частная поликлиника.

Одно из красивейших исторических зданий города. Имеет характерный для периода эклектики архитектурный декор по мотивам европейских исторических стилей.

Прямоугольное в плане, сложено из жженого красного кирпича, на высоком цоколе. Главный протяженный фасад вытянут вдоль улицы. Основными композиционными элементами фасада являются ризалит в три окна с арочными перемычками и башенный объем входа на южном углу с французским «чешуйчатым» куполом.

Фронтон ризалита, за которым возвышается парапет с каменными вазонами на углах, и фронтоны с двух фасадных сторон четверика купольной башни входа подчеркивают равноценность этих частей здания.

Г.М. Камалова

34. ДОМ РАМАЗАНОВА

Нач. 20 в.

(Архит.)

Расположен по ул. Ленина, 137, на углу улиц Ленина и Естая (б.ул. Бебеля), самый большой дом из трех домов, стоящих в ряд с ним вдоль ул. Ленина, принадлежавших семье Рамазановых. Обследован в 1990 г. сотрудниками Павлодарского областного историко-краеведческого музея, в 2007–2008 гг. – экспедицией отдела Свода НИПФ РГП «Казреставрация» (Г.М. Камалова).



34. Дом Рамазанова. Фасад по ул. Естая. Фото автор. посл. 20 в.

Дом построен в нач. 1900-х гг. Фаттахом Рамазановым. В 1920-е гг. в доме размещалась уездная милиция, с 1929 по 1964 гг. – родильный дом, с 1964 г. – областная больница, ныне – общественный фонд безопасного движения РК, автошколы, нотариальная контора.

Один из красивейших образцов каменно-деревянного зодчества г. Павлодара кон. 19 – нач. 20 в., демонстрирующий высокое мастерство резьбы по дереву.

Прямоугольный в плане бревенчатый сруб с остатком на цокольном кирпичном этаже. Главный фасад в одиннадцать окон вытянут вдоль ул. Естая, торцевой в шесть окон – на ул. Ленина и два окна на прирубке, примыкающем к нему с дворовой северной стороны. Развитый цокольный этаж с широким уступом, накрытым фартуком слива из кровельной жести, украшен профилировкой карниза и тягами валика цоколя, выполненными в штукатурном слое. Главный вход поднят на высокое кирпичное крыльцо с козырьком, акцентирован аттиком на кровле.

Главное украшение дома – наличники с филигранными ставнями и ажурной накладной резьбой растительного орнамента в подоконной части и особенно на сандриках.

Лит.: Материалы обследования памятников истории и культуры Павлодарской области в 2007–2008 гг.



34. Дом Рамазанова. Фрагмент фасада по ул. Естая. Фото 2007 г.

НИПФ РГП «Казреставрация»; Павлодарское Прииртышье. Энциклопедия. Павлодар, 2003; Соколкин Э. Улицы нашего города. Павлодар, 2007. С. 357.

В. Садыкова, С.П. Пеньков.

35. ДОМ СОРОКИНА С ФЛИГЕЛЕМ

Кон. 19 – нач. 20 в.

(Архит., ист.)

Находится по ул. Ленина, 129, 131. Частная историческая застройка старого города. Обследованы в 1977 г. сотрудниками Павлодарского областного историко-краеведческого музея, в 2007–2008 гг. – экспедицией отдела Свода НИПФ РГП «Казреставрация» (Г.М. Камалова).

Дом Сорокина (ул. Ленина, 129) построен в 1890 г. для семьи Сорокиных – братьев Владимира и Семёна – отца будущего сибирского писателя и самодеятельного художника А.С. Сорокина (1884–1928). В этом доме прошли детские годы писателя. После учебы в Омске в гимназии и в иконописной мастерской приехал в Павлодар. Здесь им написаны первые литературные произведения «Золото», «Хочу желтого дьявола» и др. Он автор многих сборников рассказов, очерков, фельетонов. Его называли Дон-Кихотом сибирской литературы. В 1920 г. в доме размещались клуб убкома, народный суд, мастерские коммуны «Бондарь», детский дом им. Н. К. Крупской. С 1943 по 1946 гг. в доме находилась первая в области детская музыкальная школа. С 1946 г. размещается областной историко-краеведческий музей, в котором с момента его основания и до 1958 г. работал первый фотограф-краевед, организатор музея и его директор Д.П. Багаев.



34 Дом Сорокина с флигелем. Общий вид. Фото 2008 г.



37 Дом Сорокина с флигелем. Главный фасад. Крыльцо. Фото 2007 г.

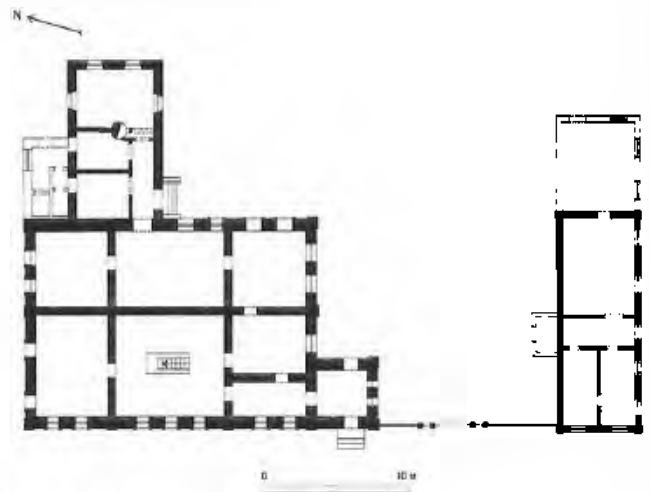
На доме в 1990 г. установлена мемориальная доска с текстом: «В этом здании с 1945 г. работал основатель историко-краеведческого музея Дмитрий Поликарпович Багаев, 1884–1958». С 1979 г. в доме размещаются фонды и архив Павлодарского областного историко-краеведческого музея им. Г.Н. Потанина. Со стороны северо-восточного фасада поадняя пристройка. Первоначальная планировка не сохранилась.

Образец городского дома периода эклектики.

Одноэтажное кирпичное здание с подвалом, Т-образное в плане. Сложено из красного жженого кирпича с фасадами в лицевой кладке, побелено. Протяженный главный фасад вдоль ул. Ленина украшен пилястрами, разделен на три части – центральную в три окна и боковые симметричные – в два. Продолжение фасада – входной объем в виде кирпичных сеней пристроен с южной стороны. Над крыльцом входа козырек на ажурных кованых кронштейнах. Окна прямоугольные, об-



35 Дом Сорокина с флигелем. Дом Сорокина. Фото Л. Д. Багаева, 1977 г.



35 Дом Сорокина с флигелем. План

рамлены наличниками в виде зубчатых поясков, имеют сандрики с шипцовым завершением. Венчающий карниз широкий профилированный, с небольшим выносом. На главном фасаде над кровлей возвышаются прямоугольные кирпичные башенки с остроконечными колпаками. Между башенками закреплен кованый парапет.

Флигель (ул. Ленина, 131) расположен южнее основного дома, выходит на улицу торцевым фасадом в два окна.

Построен в 1907 г. К северному фасаду сделана каркасная тесовая пристройка – сени. Ныне в здании флигеля размещены фонды Павлодарского областного историко-краеведческого музея им. Г.Н. Потанина.

Прямоугольный в плане сруб с остатком на каменном цоколе. Стены фасадов, кроме главного,



35. Дом Сорокина с флигелем. Дом Сорокина. Мемориальная доска. Фото 2007 г.



36. Дом станичного правления. Общий вид. Фото 2007 г.

оштукатурены и побелены. Главный фасад обшит тесовыми досками, покрашен. Углы украшены упрощенными пилястрами с накладными филёнками. Окна главного фасада заключены в рамочные наличники с сандриками и подоконной доской, украшенные накладной объемной резьбой растительного орнамента. Карниз дома с большим выносом. Над кровлей невысокий фронто́н чердачного окна со шпилем наверху. Конек кровли и карниз фронтона украшены пропильными досками.

Лит.: Паспорт, 1977; Материалы обследования памятников истории и культуры Павлодарской области в 2007–2008 гг. НИПФ РГП «Казреставрация»; Павлодарское Прииртышье. Энциклопедия. Павлодар, 2003; Соколкин Э. Д. Улицы нашего города. Павлодар, 2007. С. 357; Косенко И. П. Свеча Дон-Кихота. Алма-Ата, 1970.

Г. М. Камалова, С. П. Пенькова

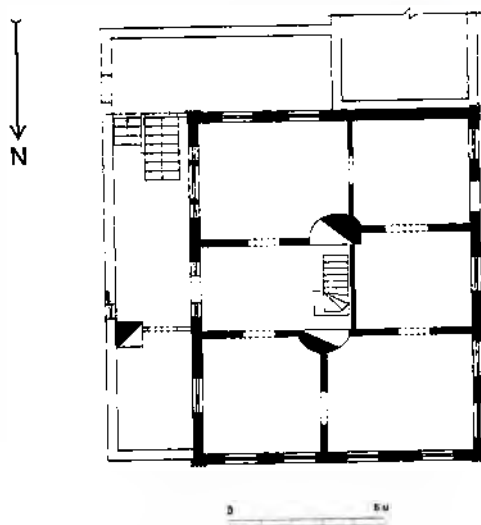
36. ДОМ СТАНИЧНОГО ПРАВЛЕНИЯ

Нач. 20 в.

(Архит.)

Расположен по ул. Толстого, 3, в историческом центре – в б. Казачьей части города. Занимает угловое положение на пересечении улиц Толстого и Герцена. Обследован в 1982 г. сотрудниками Павлодарского областного историко-краеведческого музея, в 2007–2008 гг. – экспедицией отдела Свода НИПФ РГП «Казреставрация» (Г. М. Камалова).

Здание было построено после пожара 1901 г. Станичное уездное правление находилось в этом доме до 1920 г., в подвале был карцер. С ноября 1919 по 1928 гг. в этом здании были организованы пункт радиосвязи и телефонная станция. Имеются поздние пристройки со стороны южного и восточного фасадов, вследствие чего здание претерпело значительные



36. Дом станичного правления. План

изменения первоначального вида. Несколько оконных проемов цокольного этажа заложены. Ныне в здании располагается Областная ветеринарно-производственная лаборатория.

Образец общественного здания нач. 20 в. с решением фасадов в русле кирпичного стиля.

Полутораэтажный, подквадратный в плане с развитым цокольным этажом. Стены в лцевой кирпичной кладке с фасадным декором из точеного кирпича. Высокие окна основного этажа – четыре вдоль ул. Толстого и пять вдоль ул. Герцена с лучковыми сандриками – отделены от цокольной части карнизом, украшенным зубчиками. Широкие профилированные пилястры на углах здания упираются в карнизный уступ с сухариками. Окна цоколя обрамлены наличниками с лучковыми сандриками.

Лит.: Паспорт, 1982; Материалы обследования памятников истории и культуры Павлодарской области в 2007–2008 гг. НИПФ РГП «Казреставрация»; Соколкин Э. Д. Улицы нашего города. Павлодар, 2007. С. 36.

Г. М. Камалова

37. ДОМ ФИЛАТОВА

Кон. 19 в.

(Архит., ист.)

Находится по ул. Ленина, 147. Входит в историческую застройку одной из старейших улиц старой части города. Обследован в 1982 г. сотрудниками Павлодарского областного историко-краеведческого музея, в 1984 г. – специалистами института «Казпроектреставрация», в 2007–2008 гг. – экспедицией отдела Свода НИПФ РГП «Казреставрация» (Г.М. Камалова).



37. Дом Филатова. Фрагмент главного фасада. Фото кон. 20 в.

но, одноэтажный входной выступ, застроенный впоследствии с приспособлением здания под техникум.

Два симметричных входных блока на углах главного фасада в пять окон, акцентированных возвышающимися над кровлей башенками с куполами, крытыми «чешуйчатой» жостью, определяют своеобразие объемного решения здания. Трехлопастные арки дверей, помещенных в порталного типа наличник, несут отголоски мавританского стиля. Над ступенями входов нависают

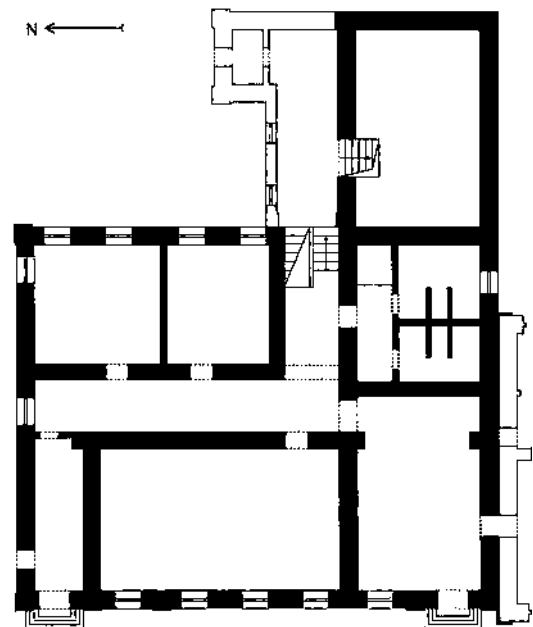


37. Дом Филатова. Фрагмент главного фасада. Фото 2007 г.

Дом построен в 1897 г. купцом Филатовым и до 1911 г. нижний этаж он сдавал под почтово-телеграфную контору. После почтово-телеграфной конторы здесь размещалась первая парикмахерская братьев Кожевниковых, затем уездный профсоюз, библиотека, в 1932 г. – техникум молочной промышленности. В 1930-х гг. к дворовому фасаду здания была сделана двухэтажная пристройка по проекту П. Голикова для столовой техникума. С сентября 1941 г. по март 1943 г. дом был отдан военному госпиталю № 2448. Затем размещался политехнический техникум. В 1988 г. после завершения реставрационных работ по проекту института «Казпроектреставрация» историческая часть здания была передана администрации Областного историко-краеведческого музея им. Г.Н. Потанина.

Яркий пример архитектуры периода эклектики кон. 19 – нач. 20 в. с решением фасадов по мотивам европейских исторических стилей.

Здание кирпичное двухэтажное с подвальными помещениями. Прямоугольный в плане дом имел со стороны двора небольшой, вероят-



37. Дом Филатова. План

балконы с ажурным кованым ограждением. Вертикаль членения фасада подчеркивают широкие рустованные пилястры в два этажа, прямоугольные наличники окон с высокими сандриками на первом этаже и подоконные картуши окон на втором. Северный торцевой фасад, просматриваемый со стороны ул. Ленина, уравновешен таким же башенным объемом с куполом над кровлей, как и на главном фасаде, поставленным над углом, выходящим во двор. Кованый парапет с кирпичными столбиками объединяет угловые башни двух фасадов и завершает силуэтную композицию здания.

С севера к главному фасаду примыкают ажурные кованые ворота с калиткой, с юга – здание торгового дома Дерова.

Лит.: Паспорт, 1982; Материалы обследования памятников истории и культуры Павлодарской области в 2007–2008 гг. НИПФ РГП «Казреставрация»; Соколкин Э.Д. Улицы нашего города. Павлодар, 2007. С. 306; Павлодарское Прииртышье. Энциклопедия. Павлодар, 2003. С. 479; НПД Здание б. почтовой телеграфной конторы, г. Павлодар, ул. Ленина, 147, Политехнический техникум. «Казпроектреставрация», 1984.

Г.М. Камалова, С.П. Пенькова

38. КИНОТЕАТР «ОКТЯБРЬ»

Втор. пол. 20 в.
(Архит.)

Находится по ул. Торайгырова, 48. Расположен в жилой застройке 1950 – 1960 гг. по ул. Торайгырова. Обследован в 2007–2008 гг. экспедицией отдела Свода НИПФ РГП «Казреставрация» (Г.М. Камалова).

Построен в 1957 г. Первый широкоэкраный кинотеатр в г. Павлодаре. Первоначальный вид здания изменен: утрачены рустовка стен, промежуточный карниз, выполнены новые элементы – пилястры, арочные мотивы над проемами с флангов главного фасада. Ныне в здании кинотеатра размещается Славянский культурный центр.

Образец типового общественного здания – кинотеатра 1950-х гг., в архитектурном решении которого использованы стилизованные мотивы классического наследия.

Двухэтажное кирпичное, прямоугольное в плане здание на высоком цоколе. Фасады оштукатурены, окрашены. Стена главного фасада завершена фронтоном с раскрепованным карнизом. Высокая арочная ниша главного фасада образует пространство главного входа. Свод ниши расчленен кессонами, арка украшена мощным архивольтом. Центральный входной проем и окно над ним заключены в широкие профилированные наличники и разделены между собой карнизом, поддерживаемым лепными кронштейнами. По оси входа под сводом арки выполнена лепная композиция с датой «1957».



38. Кинотеатр Октябрь. Главный фасад. Фото 2007 г.

Интерьеры украшены гипсовой лепниной классическими мотивами.

Лит.: Материалы обследования памятников истории и культуры Павлодарской области в 2007–2008 – НИПФ РГП «Казреставрация»; Соколкин Э.Д. Улицы нашего города. Павлодар, 2007. С. 387.

В. Садыков

39. КОНТОРА ПОЧТОВО-ТЕЛЕГРАФНАЯ

Нач. 20 в.
(Архит.)

Находится по ул. Ак. Маргулана (б. ул. Фрунзе) 115. Расположена на одной из старейших улиц исторического центра города.

Обследована в 1988 г. сотрудниками Павлодарского областного историко-краеведческого музея в 1991–1993 гг. – сотрудниками института «Казпроектреставрация», в 2007–2008 гг. – экспедицией отдела Свода НИПФ РГП «Казреставрация» (Г.М. Камалова).

Здание построено домовладельцем И.В. Куприяновым в 1910 – 1913 гг. С 1913 по 1964 г. в нем располагалась центральная почта города с 1964 г. – почтовое отделение № 21, с 1992 г. – коммерческий банк. В 1998 г. здание передано Департаменту культуры Павлодарской области.

В 1960 – 1970 гг. к южному фасаду почтовой телеграфной конторы пристроен двухэтажный, к восточному – трехэтажный жилые дома. Первоначальная планировка здания в связи с многократной сменой владельцев изменена: заложены ранние проемы, выполнены поздние перегородки. Утрачены столбики парапета по углам кровли. Планировочная структура и оформление интерьеров не сохранились.

В нач. 1990-х гг. выполнены работы по реставрации и восстановлению фасадов, кровли и интерьеров по проекту института «Казпроектреставрация».

Архитектурный образ решен в русле эклектики нач. 20 в.

Здание двухэтажное, прямоугольное в плане. Сложено из красного жженого кирпича в лицевой кладке фасадов. Архитектурный декор выполнен из точеного кирпича. Центр трехчастного протяженного главного фасада, разделенного пилястрами, отмечен балконом



39 Контора почтово-телеграфная. Общий вид. Фото 2007 г.



Контора почтово-телеграфная. Главный фасад. Фото 1975 г.

креплен кованый парпет. Вертикальные элементы кровли дополняют деревянные шпильки по краям гребня кровли, установленные над фронтонами чердачных скатов, выходящих на торцевые фасады.

Лит.: Паспорт, 1982; Материалы обследования памятников истории и культуры Павлодарской области в 2007–2008 гг. НИПФ РГП «Казреставрация»; Соколкин Э. Д. Улицы нашего города. Павлодар, 2007. С. 302; НПД Б. почтово-телеграфная контора, г. Павлодар, ул. Фрунзе, 115, ГК Каз. ССР по культуре, «Казпроектреставрация», 1991.

В. Садыкова, С.П. Пенькова

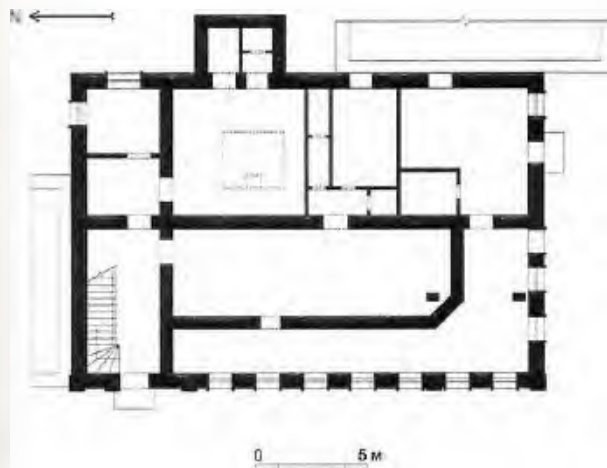
40. МАГАЗИНЫ ЖЕЗЛОВА

Нач. 20 в.

(Архит.)

Находится по ул. Ленина, 141, уг. ул. Исиналиева (б. ул. 40 лет ВЛКСМ). Расположены на одной из старейших улиц города, занимают угловое положение на пересечении с ул. Исиналиева. Обследованы в 2007–2008 гг. экспедицией отдела Свода НИПФ РГП «Казреставрация» (Г.М. Камалова).

Торговое здание пристроено к южному торцу общественного банка (ул. Ленина, 141) в нач. 20 в. В нем размещались гастрономические магазины купца Николая Федуловича Жезлова, мастерские и магазин компании швейных машинок «Зингер», магазин мануфактуры и культтоваров братьев Дридерер и Фогт, бельевой магазин Хорошкова. Первоначально одноэтажному объему в 40-х гг. 20 в. надстроили второй этаж для размещения обкома партии. С 1960 по 1964 гг. здание занимал горком партии, позже – областная детская больница, с кон. 1980 – до нач. 1990-х гг. – филиал областного архива. После реконструкции двухэтажный объем принадлежит издательству ТОО «Имидж-Мастер».



Контора почтово-телеграфная. План

кованым ажурным ограждением и аттиком над кровлей. Ритм оконных проемов с лучковыми перемычками в наличниках с замковым камнем оформляет фасадную плоскость. Вертикальное членение фасадов подчеркивают пилястры, горизонтальное – межэтажный карниз и венчающий зубчатый подкарнизный пояс. Главный вход на северном фланге фасада оформлен металлическим козырьком на ажурных кованых кронштейнах. Над кровлей между аттиком и кирпичными столбиками за-

Пример здания общественного назначения периода эклектики нач. 20 в.

Протяженное, Г-образное в плане здание. Выполнено из жженого кирпича, оштукатурено и окрашено. Композиционное решение фасадов симметрично. Вытянутый вдоль ул. Ленина фасад разделен выступами ризалитов на части – центральный ризалит в шесть окон, торцевые – в три. Короткий торцевой фасад по ул. Исиналиева имеет аналогичное пластическое решение – два боковых ризалита в три окна образуют нишу цент-



40 Магазины Жезалса. Фасад по ул. Ленина. Фото 2007 г.

ральной части. Архитектура фасадов лаконична – равномерный ритм широких витринного типа окон по фасадам чередуется с плоскими узкими лопатками, объединенными в верхней части межэтажным карнизом по периметру всего здания. Надстроенный второй этаж отличается более бедной пластикой: оконные проемы завершены прямыми сандриками, венчающий карниз мелко профилирован, имеет небольшой вынос.

Лит.: Материалы обследования памятников истории и культуры Павлодарской области в 2007–2008 гг. НИПФ РГП «Казреставрация»; Соколкин Э. Д. Улицы нашего города. Павлодар, 2007. С. 358.

В. Садыкова

41. МАГАЗИНЫ КОШЕЛЕВА

Нач. 20 в.

(Архит.)

Находятся по ул. Ленина, 166. Здание магазинов расположено на углу улиц Ленина и Луначарского. Замыкает торговые ряды на б. Хлебномещанской площади с одной стороны, с другой – ограничивает современную театральную площадь. Обследовано в 2007–2008 гг. экспедици-



41. Магазины Кошелева. Главный фасад. Фото 2007 г.

ей отдела Свода НИПФ РГП «Казреставрация» (Г.М. Камалова).

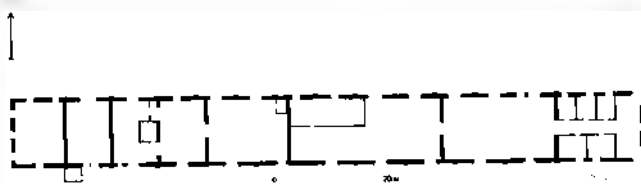
В торговом ряду размещались магазины купца И.Н. Кошелева, в 1950-х гг. клуб завода «Октябрь» и городской Дом культуры. Здесь в 1952 г. был основан знаменитый хор А. Шиллера завода «Октябрь». В этом хоре начинал свои выступления сосланный в Павлодар капитан 2-го ранга, опальный командир крейсера «Аврора» Валентин Евгеньевич Эмме (1892 – 1970).

Имеются поздние пристройки к северному и южному фасадам. Заложены некоторые оконные и дверные проемы. Внутренняя планировка изменена под функции различных предприятий, размещающихся в здании в настоящее время.

Образец торгового здания периода эклектики нач. 20 в.



41. Магазины Кошелева. Главный фасад. Фото втор. пол. 20-го в.



41. Магазины Кошелева. План



Магазины Кошелева. Фрагмент южного фасада. Фото 2008 г.

Одноэтажное здание, прямоугольное в плане, протяженной частью вытянуто вдоль ул. Луначарского, главный фасад (короткая торцевая сторона) обращен на ул. Ленина. Сложено из красного жженого кирпича в лицевой кладке фасадов. Объемно-планировочное решение традиционное в виде сблокированных между собой отсеков магазинов с собственными входами. Главный фасад трехгранной формы имеет симметричную композицию высоких входных проемов, размещенных на угловых гранях, и витринного окна в центре. Входные грани выделены пилястрами, переходящими в фигурные столбики на кровле, фланкирующие шипцовый аттик. Продолжением главного является протяженный южный фасад, выходящий на современную театральную площадь, оформленный вертикальными пилястрами в чередовании с широкими витринными окнами и дверными проемами. Карниз мелко профилирован, декорирован поребриками и поясом зубчиков. На дворовом северном фасаде широкие арочные проемы отмечают входы в отдельные торговые помещения.

Лит.: Материалы обследования памятников истории и культуры Павлодарской области в 2007–2008 гг. НИПФ РГП «Казреставрация»; Соколкин Э. Д. Улицы нашего города. Павлодар, 2007. С. 360.

Г.М. Камалова, В. Садыкова

42. МАГАЗИНЫ СОРОКИНА

Нач. 20 в.

(Архит.)

Находятся по ул. Ленина, 143. Расположены в исторической застройке по ул. Ленина рядом с домом Филатова. Магазины построены в годы первой мировой войны на средства купца Владимира Сорокина. Обследованы в 2007–2008 гг. экспедицией отдела Свода НИПФ РГП «Казреставрация» (Г.М. Камалова).

В связи с событиями 1917 – 1919 гг. магазины использовались по назначению и перешли во владение Товарищества кооперативов. Позднее, в 1920-х гг. разместились типография. В 1960-х гг. был надстроен второй этаж, в 1970-х гг. пристро-

ен угловой объем до пересечения с ул. Исиналиева. Ныне размещены Дом печати с типографией и редакциями областных газет. Первоначальный облик утрачен. Надстроенный второй этаж повторяет ритмическую организацию первого и завершен профилированным карнизом с небольшим выносом.



42. Магазины Сарокина. Главный фасад. Фото 2007 г.

Магазины представляли собой одноэтажное прямоугольное в плане кирпичное здание. Фасады оштукатурены, побелены. Композиция главного фасада симметрична: три ризалита незначительно выдвинуты, их углы акцентированы лопатками с геометрическим декором. Высокие прямоугольные оконные проемы первого этажа украшены узкими замковыми камнями. Междуэтажный (первоначально – венчающий) ребристый карниз выделяет первоначальный объем здания.

Лит.: Материалы обследования памятников истории и культуры Павлодарской области в 2007–2008 гг. НИПФ РГП «Казреставрация»; Соколкин Э. Д. Улицы нашего города. Павлодар, 2007. С. 359.

В. Садыкова

43. МАГАЗИНЫ СУРИКОВА

Кон. 19 в.

(Архит.)

Находятся по ул. Ленина, 166, 168. Расположены на одной из старейших улиц историко-архитектурного центра, занимают квартал застройки между улицами Луначарского и Герцена. Обследованы в 1982 г. сотрудниками Павлодарского областного историко-краеведческого музея, в 1985 г. – сотрудниками ПКИ «Казпроектреставрация», в 2007–2008 гг. – экспедицией отдела Свода НИПФ РГП «Казреставрация» (Г.М. Камалова).

Магазины Сурикова – это два разновременных строения, поставленных по периметру застройки квартала, соединенные между собой кирпичными арочными воротами, ограждающими въезд во двор. Первоначально южный угловой магазин (№168) был гастрономическим; северный (№166), тоже угловой, – промтоварным с жилыми помещениями самого Сурикова. Магазины купца

Сурикова существовали до конца 1920-х гг. После национализации в 1931 г. магазин (строение № 168) передан для размещения в нем ветзоотехникума. С 1941 по 1971 гг. здесь размещались облсельхозуправление, с 1971 по 1973 гг. – редакция газеты «Звезда Прииртышья», с 1973 по 1979 гг. – медицинское училище. В другом магазине (строение № 166) был открыт первый советский кинотеатр «Искра» («Орион», «Восток»), с 1930 г. стал называться «Ударник», с 1963 г. – «Пионер» – детский кинотеатр с пионерской комнатой.



43 Магазины Сурикова, ул. Ленина, 166. Фасады по ул. Ленина и ул. Луначарского. Фото 2006 г.

вой кладке. Протяженный фасад, выходящий на ул. Луначарского, образован сблокированными между собой отсеками магазинов под одной кровлей с отдельными входами. Лопатки отделяют каждый отсек магазина с широким проемом входа и двумя окнами по обе его стороны. Каждый вход акцентирован щипцовым аттиком между парапетными столбиками над кровлей. Короткий торцевой фасад вдоль ул. Ленина в шесть окон, был отведен под жилые помещения. Основное оформление фасадов составляют фигурные на-



43. Магазины Сурикова. Ворота. Фото 2007 г.



43. Магазины Сурикова, ул. Ленина, 166. Фасад по ул. Луначарского. Фото 1985 г.



43 Магазины Сурикова, ул. Ленина, 166. Фасад по ул. Герцена. Фото 2008 г.

Во втор. пол. 1980-х гг. здания реставрировались по проекту ПКИ «Казпроектреставрация», была полностью восстановлена кирпичная лицевая кладка северных, восточных и торцевых фасадов магазинов. После реставрации здания магазинов были переданы областному театру им. А.П. Чехова, в 1990-х гг. была проведена реконструкция зданий с учетом нового назначения.

Образцы купеческих торговых сооружений периода эклектики кон. 19 в. с элементами кирпичного стиля.

Магазин Сурикова с жилыми помещениями (ул. Ленина, 166). Здание в плане Г-образной формы, с высоким цоколем, на кирпичном ленточном фундаменте. Изначально здание магазина было возведено из красного жженого кирпича в лице-

личники с лучковыми сандриками, подоконный карниз с сухариками, угловые профилированные пилястры и венчающий широкий карниз с зубчатой тягой. Кованый ажурный парапет по периметру крыши, закрепленный между фигурными кирпичными столбиками, завершает оформление фасадов.

Магазин Сурикова (ул. Ленина, 168). По сведениям фотографа-краеведа Д. П. Багаева, здание построено в конце 90-х гг. 19 в. на средства купца Прохора Алексеевича Сурикова как магазин продовольственных товаров. Магазин являлся одним из наиболее крупных общественных объектов того времени в городе и крупнейшим торговым учреждением. Имел 17 окон-витрин и 6 дверей. Как торговое заведение частного типа использовал-

лось до конца 1920-х гг., Суриков его содержал и в годы НЭПа. Здание подвергалось многократным перепланировкам, существенно искажившим его первоначальный облик. Так, все двери по южному и восточному фасадам заложены, оконные переплеты изменены. Утрачены металлические жалюзи витрин с подъемно-опускающим механизмом, солнцезащитные козырьки, металлический паразет на кровле.

Является уникальным торговым сооружением кон. 19 в., архитектурное решение которого свидетельствует, что оно выполнено по проекту, разработанному специалистами, и осуществлено мастерами-профессионалами. По всей вероятности, автором проекта является архитектор П. Батов, работавший в нач. 20 в. в Павлодаре.

Здание одноэтажное, прямоугольное в плане. Выполнено из красного жженого кирпича в лицевой кладке. Планировка решена в виде сблокированных между собой отсеков магазинов под одной кровлей с отдельными входами. Вертикальное членение фасадов задано ритмом чередования рустованных лопаток, витрин и входных проемов, обозначенных аттиками на кровле. Верх витрин обрамлен сандриками. Карниз решен с небольшим выносом, фризовая часть стен украшена декоративной кладкой. Над кровлей возвышаются фигурные столбики.

Ворота кирпичные. Объединяют два строения со стороны ул. Ленина. Имеют трехчастную структуру. Центральный арочный пролет ворот увенчан высоким ступенчатым аттиком, боковые с проемами калиток – фризом с квадратами. Завершают фасад две карнизные полосы.

Лит.: Паспорт, 1982; Материалы обследования памятников истории и культуры Павлодарской области в 2007–2008 гг. НИИФ РГП «Казреставрация»; Павлодарское Прииртышье. Энциклопедия. Павлодар, 2003; Соколкин Э. Д. Улицы нашего города. Павлодар, 2007.

С. 361; Проект реставрации фасадов здания купца Сурикова в г. Павлодар, «Казпроектреставрация», 1985; Проект реставрации фасадов б. купеческого дома (драмтеатр им. Чехова), г. Павлодар, ул. Ленина, 166, «Казпроектреставрация», 1988.

В. Садыкова, С.П. Пенькова

44. МАГАЗИНЫ ТУМАШЕВА

Нач. 20 в.

(Архит.)

Находятся по ул. Луначарского, 9/2. Входят в историческую застройку старого города, стоят напротив здания бывшего электротeatра «Фурор». Обследованы в 1992 г. сотрудниками Павлодарского областного историко-краеведческого музея, в 2007–2008 гг. – экспедицией отдела Свода НИИФ РГП «Казреставрация» (Г.М. Камалова).

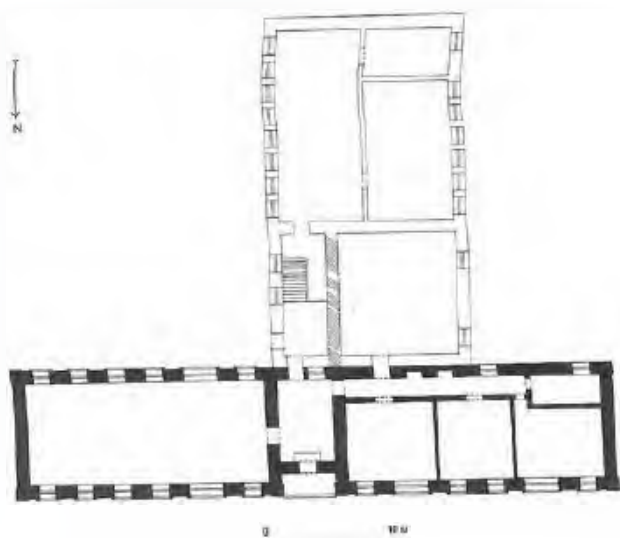
Магазины построены купцом Мустафой Тумашевым после пожара 1901 г., предположительно в 1908 г. До 40-х гг. 20 в. в здании размещались столовая, сельпо, позднее детская библиотека им. Островского. Первоначальный вид изменен, фасады оштукатурены, окрашены. Заложены входы магазинов западного крыла здания, утрачено ограждение на кровле. В 50-е гг. 20 в. к дворовой части была сделана пристройка, где размещаются книгохранилище и рабочие помещения. Ныне в здании находится детское отделение Областной библиотеки им. С. Торайгырова.

Характерный пример торгового здания нач. 20 в.

Одноэтажное, прямоугольное в плане, сложено из жженого кирпича с первоначальными фасадами в лицевой кладке. В основе объемно-планировочного решения положена традиционная схема сблокированных между собой отсеков магазинов под одной кровлей с собственными входами. Главный протяженный фасад вдоль ул. Луначарского имеет симметричную композицию



Магазины Тумашева. Главный фасад. Фото 2008 г.



44 Магазины Тумишева. План

с центральным входом, заглубленным в нишу, справа и слева от него – два крыла, расчлененные филленчатыми лопатками на отсеки магазинов по два с каждой стороны. Каждый имел отдельный широкий вход с симметричными окнами по обе стороны. Центральный вход первоначально вел в магазины восточного крыла. Два магазина западного крыла имели каждый отдельный вход. Крылья магазинов разделены невысоким брандмауэром. Сохранились следы навесных петель дверей и ставень на окнах. Высокие окна с лучковыми перемычками заключены в рамочные наличники и имеют в завершении лучковые сандрики с короткими заплечиками. Широкий мелко профилированный карниз украшен поясом треугольных зубчиков. На кровле сохранились три кирпичных столбика бывшего парапета.

Лит.: Паспорт, 1993; Материалы обследования памятников истории и культуры Павлодарской области в 2007–2008 гг. НИПФ РГП «Казреставрация».

В. Садыкова, С.П. Пенькова

45. МЕЛЬНИЦА ТИССЕНА

Нач. 20 в.

(Архит.)

Находится по ул. Ленина, 306, в старой городской промышленной зоне исторического района Затон, протянувшегося вдоль р. Иртыш. Обследована в 2007–2008 гг. экспедицией отдела Свода НИПФ РГП «Казреставрация» (Г.М. Камалова).

Здание паровой мельницы построено в 1910 г. немецким купцом И.П. Тиссенем. По сведениям русского экономиста П.П. Червинского, в 1913 г. мельница имела паровой двигатель мощностью 44 л. с., на мельнице работало девять рабочих, имелось шесть вальцовых станков для помола круп и муки. В сутки мельница давала 1200 пудов муки, за 1911 г. было намолото 300 тыс. пудов (производительность ветряной мельницы,

для сравнения, 5–10 тыс. пудов в год). Мельница, а потом мелькомбинат просуществовали до 1970-х гг. и были заброшены в связи с закрытием железной дороги, которая обеспечивала подвоз зерна, и с появлением более мощных предприятий.

Здание в полуразрушенном состоянии. Сохранился только остов со значительными утратами кирпичной кладки. Кровля отсутствует, некоторые проемы заложены.

Единственный сохранившийся образец промышленной архитектуры – паровой мельницы. Характерным решением фасадов в русле кирпичного стиля нач. 20 в.



45 Мельница Тиссена. Общий вид. Фото 2008 г.

Прямоугольное в плане, высокое четырехэтажное здание. Сложено из красного жженого кирпича. Конструктивная система бескаркасная с поперечными несущими стенами. Объем здания разделен на отсеки высокими брандмауэрами. Верхний этаж отличается меньшей высотой.

Архитектурное решение фасадов соответствует функциональному назначению здания. На фасадах уровни этажей подчеркнуты межэтажными карнизами. Углы объема и отсеки, обозначенные брандмауэрами, выделены широкими филленчатыми лопатками. Оконные проемы первых трех этажей выполнены с лучковыми перемычками, обрамлены рамочными наличниками. Проемы окон четвертого этажа узкие, прямоугольные, сгруппированы попарно. Венчающий высокий карниз с небольшим выносом, фризная часть стен декорирована зубчиками.

Лит.: Материалы обследования памятников истории и культуры Павлодарской области в 2007–2008 гг. НИПФ РГП «Казреставрация»; Соколкин Э. Д. Улицы нашего города. Павлодар, 2007. С. 292.

В. Садыкова

46. МЕМОРИАЛ СЛАВЫ

1975 г.

(Ист., иск.)

Находится в сквере Победы (б. Первомайский), улицы Каирбекова, Бектурова, Кривенко. Сооружен в честь Героев Советского Союза

уроженцев Павлодарской области, участников Великой Отечественной войны. Обследован в 1979 г., 1982 г. сотрудниками Павлодарского областного историко-краеведческого музея им. Г. Н. Потанина, в 2007 г. – экспедицией отдела Свода НИПФ РГП «Казреставрация» (Г.М. Камалова). Скульпторы И. Виноградов, И. Лопатин, архитектор – лауреат Государственной премии СССР П. Витухин.



46. Мемориал Славы Обелиск Фото 2007 г.



46. Мемориал Славы. Стела с мемориальными досками Фото 2007 г.

Мемориал представляет архитектурно-скульптурную композицию. Ее центром являются три остrokонечных трехгранных в виде штыка обелиска (выс. 24 м), установленные на трапециевидный с уклоном стилобат. Перед ними бронзовый венок и пятиконечная звезда с Вечным огнем. Симметрично по обе стороны от обелисков вдоль гранитных бордюров клумб установлены трапециевидные из красного полированного гра-

нита плиты с датами 1941 и 1945 гг. и пятиконечными звездами.

В 1979 г. со стороны ул. Бектурова от входа в сквер до площади с обелиском разбита широкая – Аллея героев. По обе ее стороны установлены высокие пилоны на одноступенчатом основании. На лицевой грани каждого из них барельеф с погрудным изображением Героев Советского Союза И.В. Бабина (1899–1944), А.Ф. Горобца (1922–1961), А.Н. Елгина (1899–1944), С.А. Елистратова (1923–1947), К. Камзина (1919–1944), М.М. Катаева (1903–1944), И.И. Корнева (1900–1945), И.В. Кутурги (1924–1987), И.Г. Ледовского (1920–1988), С. Муткенова (1913–1944), К.А. Семенченко (1896–1969), В.В. Степаненко (1923–1945) и полных кавалеров орденов Славы С. Рубаева (1919–1945), Г.У. Ткачева (1914–1985), Б. Хайдарова (1919–1945).



46. Мемориал Славы. Аллея Славы. Пилоны с барельефами Фото 2007 г.

В 1985 г. к 40-летию Победы перед площадью с обелисками и Вечным огнем установлены по три горизонтальных стелы на массивных блоках. На стелах мемориальные плиты с именами земляков, погибших в годы войны (свыше 1500 чел.).

На лицевых гранях блоков тексты на казахском и русском языках из накладных металлических букв: «Ешкім де, ештеңе де ұмытылмайды», «Никто не забыт, ничто не забыто».

В 1997 г. в сквере разбита аллея от ул. Кривенко. На ней с 1997 по 2002 гг. установлены бюсты Героев Советского Союза М. Каирбаева (1925–1996) и И.И. Кривенко (1925), полных кавалеров орденов Славы И.Д. Ворущина (1923–1999), С.В. Орлова (1924–1994), П.В. Пешина (1926–2002). Здесь также установлен бюст дважды Героя Советского Союза Г.П. Кравченко (1912–1943).

Образы воинов решены в реалистических традициях с передачей портретных черт. Материал барельефов, обелисков и стел – бетон, пилонов (выс. 2,4 м) – гранит.

Лит.: Паспорт, 1982; Материалы обследования памятников истории и культуры Павлодарской области в 2007 г. НИПФ РГП «Казреставрация»; Соколкин Э.Д. Улицы нашего города. Павлодар, 2007. С. 256; Павлодарское Прииртышье. Энциклопедия. Павлодар, 2003.

С.А. Пенькова

47. МЕЧЕТЬ

Нач. 20 в.

(Архит., ист.)

Находится по ул. Ак. Маргулана (б. ул. Фрунзе), 138, уг. ул. Луначарского. Расположена в районе, называемом Татарской слободкой в старом Павлодаре, на улице, на которой стояли дома известных людей города, купцов и домовладельцев. Занимает угловой участок квартала.



47. Мечеть. Общий вид. Фото Д. П. Багаева 1930-х гг.



47 Мечеть. План



47. Мечеть. Общий вид. Фото 2007 г.

Обследована в 1977 г., 1980 г. сотрудниками Павлодарского областного историко-краеведческого музея, в 2007–2008 гг. – экспедицией отдела Свода НИПФ РГП «Казреставрация» (Г.М. Камалова).

Мечеть построена в 1905 г. татарским купцом Ф. Рамазановым на месте деревянной, построенной в 1878 г. и сгоревшей во время пожара в 1901 г. В основу строительства мечети был положен проект одноминаретной мечети в г. Семипалатинске. Форма минарета позаимствована с двухминаретной мечети в том



47. Мечеть. Молельный зал. Фото 2007 г.

же городе (архитектор Болботов). Минарет был снесен в кон. 1930-х гг. В 1938 г. в здании открыли Дом пионеров. 1 июня 1939 г. здесь проходил первый областной слет акынов, членов литературных кружков, избравший делегатов на II съезд Союза писателей Казахстана. В годы второй мировой войны размещалась Казфилармония им. Джамбула, с 1960 г. до кон. 1980-х гг. – детско-юношеская спортивная школа № 1.

В 1989 – 1990 гг. проведены реставрационные и восстановительные работы по проекту ПКИ «Казпроектреставрация». По архивным документам были восстановлены минарет с винтовой лестницей, навершие купола и луковицы портала, проемы и окна, а также утраченные архитектурные детали фасадного декора. С 1990 г. мечеть стала действующей.

Характеризует тип татарских мечетей с минаретом, объединенных в одном объеме. Образец культовой архитектуры периода эклектики, со своеобразным фасадным декором в духе восточных стилей.

Здание в плане прямоугольное, кирпичное, на высоком цоколе. Имеет трехчастную структуру продольно-осевой композиции разновеликих объемов, над главным из которых – четвериком зала мечети – пологий купол на низком барабане. Двучастный восьмигранный минарет высотой 35 м, с высоким шатровым куполом стоит на четверике основания, возвышаясь над кровлей в центре объемной композиции здания. Главный вход на юго-восточном фасаде помещен в прямоугольную нишу портала, увенчанного наверху столбиками с маковками. Горизонтальный руст плоскости фасадов, рустованные архивольты подковообразных арок проемов, опирающиеся на трехчетвертные колонны с капителями из пальмовых листьев, определяют общий характер оформления фасадов. Завершают фасады высокий фриз, украшенный аркатурным поясом, и профилированный карниз.

Внутри продольно-осевая система анфиладных помещений входа, лестницы минарета, малого и молельного залов с плоскими перекрытиями. Основу декоративного оформления интерьера составляют полихромные росписи стен и потолков геометрическим и растительным орнаментом.

Территория мечети представляет парковую зону, обнесенную оградой из металлических кованых решеток с кирпичными опорными столбами.

Лит.: Паспорт, 1982; Материалы обследования памятников истории и культуры Павлодарской области в 2007–2008 гг. НИПФ РГП «Казреставрация»; Проект реставрации здания мечети – спорт. школы в г. Павлодаре, 1983, ПКИ «Казпроектреставрация» Министерства культуры.

Г.М. Камалова

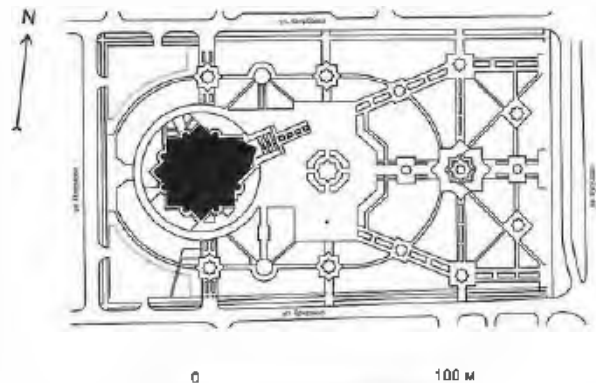
48. МЕЧЕТЬ ИМ. МАШХУРА ЖУСУПА КОПЕЕВА

Нач. 21 в.
(Архит.)

Находится по ул. Каирбаева, 107. Расположена в центральной части города, в зоне застройки кон. 20 в. Территория комплекса мечети занимает квартал между улицами Пахомова и Кутузова, ул. Каирбаева и ул. Кривенко. Обследована в 2007–2008 гг. экспедицией отдела Свода НИПФ РГП «Казреставрация» (Г.М. Камалова).



48. Мечеть им. Машхура Жусупа Копеева. Общий вид. Фото 2007 г.



48. Мечеть им. Машхура Жусупа Копеева. Генплан

Мечеть построена в 2001 г. по проекту АО «Алматыпрогор» (гл. архитектор проекта Т. Абильда) строительной ассоциацией «Иртыштрансстрой». В строительстве принимали спонсорское участие ведущие промышленные предприятия области, а также десятки граждан, которые вносили на возведение мечети средства. Главная мечеть Павлодара носит имя Машхура Жусупа Копеева (1858 – 1931), просветителя, гуманиста, уроженца Баянаула.

Четырехминаретная мечеть с уникальным куполом пирамидальной формы.

Культовое сооружение представляет собой двухэтажный объем, восьмигранный в плане, с округлым пирамидальной формы куполом, фланкированным четырьмя восьмигранными минаретами. В основе конструкции купола выполнен металлический каркас. Два этажа восьмигранного здания и минареты сложены из кирпича. Общая высота купола 54 м, высота минаретов – 63 м.

Главный фасад мечети оформлен современным порталом сложной формы, которому предшествует монументальный стилобат с несколькими лестничными маршами. Главный вход ведет на второй этаж, на котором расположены зал молитвы на 1200 мест с балконом, музей исламской культуры, библиотека, видеозал. Первый этаж мечети включает медресе, зал молитвы для женщин на 300 мест, а также зал бракосочетания и столовую, которые могут быть объединены в общее пространство благодаря трансформирующейся перегородке.

Интерьер мечети украшает уникальная семиарусная хрустальная люстра «Зумрат», состоящая из 130 тыс. хрустальных элементов и 434 электроламп.

Лит.: Материалы обследования памятников истории и культуры Павлодарской области в 2007–2008 гг. НИПФ РГП «Казреставрация»; Соколкин Э.Д. Улицы нашего города. Павлодар, 2007. С. 327.

В. Садыкова

49. МОГИЛА Д. П. БАГАЕВА

1958 г.

(Ист.)

Находится на Пахомовском кладбище, напротив дома № 32 по ул. Кутузова.

Обследована в 1987 г. сотрудниками Павлодарского областного историко-краеведческого музея, в 2007 г. – экспедицией отдела Свода НИПФ РГП «Казреставрация» (Г.М. Камалова).



49 Плита с барельефом Д. П. Багаева Фото 2008 г



49 Могила Д. П. Багаева Фото 2008 г

О. Д. П. Багаеве см. статью 27.

Первоначально на могиле стоял небольшой металлический памятник. В 1961 г. установлен обелиск, с пятиконечной звездой наверху. На лицевой грани обелиска чугунная плита с барельефом Д.П. Багаева. Барельеф выполнен с передачей портретных черт. Ниже барельефа надпись: «Краевед-фотограф Багаев Дмитрий Поликарпович 1884–1958 гг.». Плита с барельефом выполнена по эскизу И.В. Лагутина и В.А. Критинина. Материал обелиска – металл, покрытый серебрянкой.»

Лит.: Паспорт, 1987; Материалы обследования памятников истории и культуры Павлодарской области в 2007 г. НИПФ РГП «Казреставрация».

С.П. Пенькова

50. НАРОДНЫЙ ДОМ

Кон. 19 в.

(Архит., ист.)

Находится по ул. Ленина, 138, уг. ул. Естая (б. ул. Бебеля). Входит в застройку исторического центра города, оформляет угол квартала. Обследован в 1993 г. сотрудниками Павлодарского областного историко-краеведческого музея, в 2007–2008 гг. – экспедицией отдела Свода НИПФ РГП «Казреставрация» (Г.М. Камалова).

Здание построено в 1898 г. для низшей сельскохозяйственной школы. В 1902 г. при поддержке местных органов власти и городского самоуправления в нем открыли Народный дом. Это



57. Народный дом Вид с ул. Ленина Фото 2007 г.



58. Народный дом Общий вид Фото 2007 г.

культурно-просветительное учреждение клубного типа в дореволюционном Павлодаре. При народном доме работали библиотека (читальный зал), воскресная школа, был зал на 150 мест со сценой, чайная комната. Местная интеллигенция и заезжие артисты из Омска и Семипалатинска в Народном доме ставили спектакли, здесь проходили балы и маскарады в честь Рождества и Нового года, читали лекции политического и духовного содержания. В павлодарском Народном доме впервые был показан немой кинофильм (1906). После 1910 г. Народный дом был закрыт, в нем находилась мужская гимназия, а в советские годы – школы, 1997–2002 гг. – художественный колледж. Первоначальный вид фасадов не сохранился: утрачены декор филежчатых лопаток, резной пояс тяги под карнизом, частично тесовая обшивка.

Пример общественного здания кон. 19 – нач. 20 в., образец деревянного зодчества.

Одноэтажное бревенчатое здание на кирпичном цоколе, Г-образное в плане. Главный вход с крыльцом расположен с ул. Ленина на северном углу фасада, сделан позднее. Фасады обшиты тесовыми досками. Высокие, широкие окна обрамлены в рамочные наличники с профилированными сандриками.

Лит.: Паспорт, 1993; Материалы обследования памятников истории и культуры Павлодарской области в 2007–2008 гг. НИПФ РГП «Казреставрация»; Павлодарское Прииртышье. Энциклопедия. Павлодар, 2003. С. 425; Соколкин Э.Д. Улицы нашего города. Павлодар, 2007. С. 357.

С.П. Пенькова, В. Садыкова

51. ПАМЯТНИК В. И. ЛЕНИНУ

1928 г.

(Ист.)

Находится в детском парке по ул. Ленина, Толстого, К. Маркса, детский парк, обращен к ул. Ленина. Обследован в 2007 г. экспедицией отдела Свода НИПФ РГП «Казреставрация» (Г.М. Камалова).

Был установлен на б. Казачьей площади у здания исполкома. Вокруг памятника был разбит парк, названный Ленинским, в 1955 г. передан



51. Памятник В. И. Ленину. Фото 1960-х гг.



51. Памятник В. И. Ленину Фото 2007 г.

детям. Скульптура была отлита в Омске, на месте соорудили постамент. Открытие состоялось 1 июля 1928 г. Один из первых памятников Ленину в Казахстане и первый на территории области отражает определенный исторический период развития города и его среды.

Памятник представляет фигуру в рост. В.И. Ленин изображен в момент выступления в характерной для него позе. Правой рукой он придерживает лацкан пиджака, в левой – держит кепку. Постамент был выполнен в классических традициях в виде тумбы с профилированным трехступенчатым квадратным в сечении основанием и с фигурными нишами на каждой грани. Над боковыми нишами фестоны в виде лучей восходящего солнца. Из декора постамента утрачены накладные металлические лента и медальоны.

В нише на лицевой грани текст: «В.И. Ульянов (Ленин) (1870–1924). В 1957 г. постамент памятника был заменен.

Материал памятника – бетон, высота скульптуры 2,2 м. Постамент выполнен из кирпича, оштукатурен, побелен. Высота 2,6 м, размеры в плане 1,8 × 1,8 м. Размеры основания в плане 4,7 × 4,7 м.

Лит.: Паспорт, 1977; Материалы обследования памятников истории и культуры Павлодарской области в 2007 г. НИПФ РГП «Казреставрация»; *Соколкин Э.Д.* Улицы нашего города. Павлодар, 2007. С. 362.

С. П. Пенькова

52. ПАМЯТНИК ВОИНАМ-ЗЕМЛЯКАМ, ПОГИБШИМ В ГОДЫ ВЕЛИКОЙ ОТЕЧЕСТВЕННОЙ ВОЙНЫ 1965 г.

(Ист.)

Находится по ул. Мира, 40. Обследован в 2007 г. экспедицией отдела Свода НИПФ РГП «Казреставрация» (Г.М. Камалова). Скульптор Р. Ершов. Памятник выпускникам бывшей железнодорожной школы № 188 (ныне школа № 108), погибшим на фронтах Великой Отечественной войны, сооружен к 20-летию Победы над фашизмом и открыт 9 мая 1965 г. Был установлен рядом со зданием Ильичевского Дома пионеров – памятника деревянной архитектуры 20-х гг. 20 в., ныне утраченного.

Памятник состоит из высокой прямоугольной стелы и скульптуры воина в рост с закинутой за плечи плащ-палаткой на двухступенчатом пьедестале. Вверху на стеле слова: «Памяти павших». Материал – железобетон. Высота скульптуры 3 м, стелы – 7 м.

Лит.: Паспорт, 1992; Материалы обследования памятников истории и культуры Павлодарской области в 2007 г. НИПФ РГП «Казреставрация»; *Соколкин Э.Д.* Павлодар: историко-информационный путеводитель. Алма-Ата: Казахстан, 1982. С. 28.

С. П. Пенькова



52. Памятник воинам, погибшим в годы Великой Отечественной войны. Фото 2007 г.

53. ПАМЯТНИК ВОИНАМ-ЖЕЛЕЗНОДОРОЖНИКАМ, ПОГИБШИМ В ГОДЫ ВЕЛИКОЙ ОТЕЧЕСТВЕННОЙ ВОЙНЫ 1975 г.

(Ист.)

Находится в сквере локомотивного депо ж.д. ст. Павлодар, в северной части города. Обследован в 2007 г. экспедицией отдела Свода НИПФ РГП «Казреставрация» (Г.М. Камалова).

Памятник воинам-железнодорожникам, погибшим в годы Великой Отечественной войны, открыт 9 мая 1975 г. в честь 30-летия Победы над фашизмом. Скульптор Р. Ершов. Представляет собой обелиск. На его гранях металлические плиты с барельефами защитников Родины. Пластик барельефов лаконична и выразительна. Это обобщенные образы суровых и мужественных солдат. На лицевой грани обелиска выше барельефа накладными буквами выполнена надпись: «Памяти павших», ниже барельефа даты 1941–1945. К основанию обелиска наклонно укреплена мемориальная из белого мрамора плита с фамилиями и датами жизни погибших в годы Великой Отечественной войны работников депо. Памятник установлен на двухступенчатый стилобат. Материал – бетон. Высота 9 м.

Лит.: Отчет о работе научно-исследовательского отдела охраны памятников истории и культуры в 1989 г. Павлодарская область; Материалы обследования памятников истории и культуры Павлодарской области в 2007 г. НИПФ РГП «Казреставрация»; *Соколкин Э.Д.* Павлодар: историко-информационный путеводитель. Алма-Ата: Казахстан, 1982. С. 29.

С. П. Пенькова



53 Памятник воинам, погибшим в годы Великой Отечественной войны. Фото 2007 г.

**54. ПАМЯТНЫЙ КАМЕНЬ,
установленный в память погребенных
на старом кладбище**

1991 г.
(Ист.)

Находится в сквере городского досугового центра (парк культуры и отдыха им. 25-летия ВЛКСМ) по ул. генерала Дюсенова.

Обследован в 2007 г. экспедицией отдела Свода НИПФ РГП «Казреставрация» (Г.М. Камалова).

Прежде на территории существующего парка находилось кладбище. В память обо всех на нем погребенных установлен камень из светло-серого мрамора. На полированной его грани изображение креста и надпись: «Этот камень установлен в знак памяти о почивших на старом городском кладбище 26 мая 1991 г.». Камень установлен на плиту, рядом с ним оставлен каменный саркофаг, обработанный рельефной резьбой. На продольных гранях вырезана эпитафия: «Покойся тело раба божьего Алексея Нестеровича Завардино (Савардино), скончавшегося 1896 года 27-го сентября в 9 часов утра 50 лет от роду».

Площадка огорожена цепями с металлическими столбиками.

Лит.: Материалы обследования памятников истории и культуры Павлодарской области в 2007 г. НИПФ РГП «Казреставрация».

С.П. Пенькова



54 Памятный камень, установленный в память погребенных на старом кладбище. Фото 2007 г.

**55. ПАМЯТНИК К. КАМЗИНУ,
Герою Советского Союза**
1979 г.

(Ист., иск.)

Находится на пересечении улиц Камзина и Толстого, в сквере им. Камзина, заложенного в 1977 г. как парк им. 60-летия Великого Октября. Установлен в г. Павлодаре, где прошли школьные годы К. Камзина. Скульптор И.П. Лопатин, архитекторы В.К. Юровский, В.Я. Червонцев.

Обследован в 1987 г. сотрудниками Павлодарского областного историко-краеведческого музея им. Г. Н. Потанина, в 2007 г. – экспедицией отдела Свода НИПФ РГП «Казреставрация» (Г.М. Камалова).

Камзин К. (1919–1944), уроженец а. Жолкудык Ермаковского района, ныне сельская зона г. Аксу, Герой Советского Союза. До войны окончил рабфак и географический факультет Казахского



55 Памятник К. Камзину, Герою Советского Союза. Фото 2007 г.

педагогического института. В 1941 г. призван в армию. Закончив военное училище, с начала 1943 г. был командирован 3-й стрелковой роты 429-го стрелкового полка 52-й стрелковой дивизии. Весной 1944 г. рота Камзина вышла на берег Днестра в районе с. Бычек Тираспольского района Молдавской ССР. В ночь на 13 апреля лейтенант Камзин с ротой форсировал реку, вышел к с. Гура-Быкулуй и взял высоту. Огонь с этой высоты дал возможность нашим войскам занять юго-восточную окраину села. В рукопашной схватке К. Камзин погиб.

За мужество и героизм, проявленный при форсировании Днестра, 13 сентября 1944 г. К. Камзину посмертно присвоено звание Героя Советского Союза.

Памятник представляет архитектурно-скульптурную композицию, установленную на оси ул. Толстого, на открытой благоустроенной площадке на широком стилобате в центре. Композиционной осью является вертикаль срезанной под углом стелы с горизонтальной, широкой, вогнутой полосой, служащей фоном скульптурного изображения. Бюст К. Камзина установлен на квадратном в плане постаменте с полочкой в верхней части. Образ героя решен с передачей портретных черт, на груди – медаль «Золотая Звезда» Героя Советского Союза. На лицевой грани полочки текст: «Герой Советского Союза Канаш Камзин». У подножия памятника скульптурное изображение пламени и ленты – одного из символов воинской славы. Материал бюста – чугун, стел – титановый сплав. Постамент, площадка и стилобат облицованы гранитной плиткой. Выс. бюста с постаментом 2,9 м, общая выс. памятника 3,8 м. Территория вокруг благоустроена и озеленена.

Лит.: Паспорт, 1987; Материалы обследования памятников истории и культуры Павлодарской области в 2007 г. НИПФ РГП «Казреставрация»; Соколкин Э.Д. Павлодар: историко-информационный путеводитель. Алма-Ата: Казахстан, 1982. С. 27.

С.П. Пенькова

56. ПАМЯТНИК С. К. ТЕПЛОВУ

1969 г.

(Ист.)

Находится по ул. Ленина, уг. ул. Кирова. Стоит на разделительной полосе в начале бульвара по ул. Кирова, разбитого на участке вдоль школы. Фасадом развернут в сторону ул. Ленина. Обследован в 1980 г. сотрудниками института «Казпроектреставрация», в 2007 г. – экспедицией отдела Свода НИПФ РГП «Казреставрация» (Г.М. Камалова). Скульптор Р. Ершов.

Памятник установлен вблизи от места гибели заместителя председателя Совета рабочих, крестьянских и солдатских депутатов Павлодарского уезда С. К. Теплова.

Теплов Семен Кононович (1880–1918), революционер, руководитель павлодарских боль-



56. Памятник С. К. Теплову. Фото 2007 г.

шевиков. С кон. 80-х гг. 20 в. жил в Павлодаре, работал на солепромыслах, механиком парохода. Участвовал в работе первого Совета рабочих, крестьянских и солдатских депутатов. С марта по май 1918 г. – зам. председателя Совдепа.

Памятник представляет собой гранитный блок, установленный вертикально (1 × 1,5 м). серо-зеленого цвета с гладкой, отполированной лицевой поверхностью, на которой барельефное изображение С.К. Теплова. Ниже барельефа текст: «Здесь летом 1918 г. зверски убит белогвардейцами руководитель павлодарских большевиков Семен Кононович Теплов». Блок установлен на квадратную гранитную плиту 1,5 × 1,5 м.

Позднее под памятник подведено прямоугольное бетонное основание высотой 0,4 м, облицованное мраморными плитами.

Лит.: Паспорт, 1980; Материалы обследования памятников истории и культуры Павлодарской области в 2007 г. НИПФ РГП «Казреставрация».

С.П. Пеньков.

57. ПАМЯТНИК С. ТОРАЙГЫРОВУ

2000 г.

(Иск.)

Находится на пересечении улиц Торайгырова и Ак. Сатпаева. Обследован в 2007 г. экспедицией отдела Свода НИПФ РГП «Казреставрация» (Г.М. Камалова). Первоначально памятник был установлен перед художественным музеем, фасадной частью скульптурная композиция была развернута вдоль ул. Торайгырова, в 2009 г. памятник перенесен на 150 м к фонтанам вдоль ул. Ак. Сатпаева. Скульптор Е. Сергебаев.

Памятник представляет собой скульптурную композицию, установленную на блоке постаменте. Образ С. Торайгырова решен в романтическом ключе. Поэт изображен стройным юношей. Он стоит у дерева. Полы его куртки и шарф живописно откинута ветром. Одна его рука лежит на стволе дерева, в другой он держит книгу. Поза свободна и естественна, голова несколько откинута, юношеское лицо задумчиво, взгляд



Памятник С. Торайгырову. Фото 2007 г.

стремлен вдале. Лепкой лица, моделировкой одежды и шарфа скульптор передал одухотворенность молодого писателя, его целеустремленность и мечтательность. На постаменте в левом верхнем углу бронзовая пластина, на которой из выкладных букв подпись: «Султанмахмуд Торайгыров».

Материал скульптуры – бронза, постамент и основание облицованы гранитными полированными плитами коричневого цвета. Общая выс. 12 м.

Лит.: Материалы обследования памятников истории и культуры Павлодарской области в 2007 г. НИПФ РГП «Казреставрация».

С.П. Пенькова

58. СОБОР БЛАГОВЕЩЕНСКИЙ КАФЕДРАЛЬНЫЙ

Кон. 20 в.

(Архит.)

Расположен по ул. Торайгырова, 1, на пл. Конституции, в прибрежной зоне р. Иртыш. Территория комплекса сооружений собора протянулась от ул. Набережной до современной высотной застройки по ул. Торайгырова. Обследован в 2007–2008 гг. экспедицией отдела Свода НИПФ РГП «Казреставрация» (Г.М. Камалова).

Строительство Благовещенского собора велось в 1993 по 1999 гг. В октябре 1999 г. собор был освящен. Спонсорами строительства выступили более 50 предприятий и организаций Павлодарской области, г. Усть-Каменогорска, а также Московской, Омской, Новосибирской и Челябинской



58. Собор Благовещенский кафедральный. Общий вид. Фото 2007 г.

областей Российской Федерации. Собор окружен парком, основанным в честь третьего тысячелетия. В парке также находится часовня Святого Николая.

Крестово-купольный храм в стиле русского классицизма с уникальным монолитным куполом.

Массивный объем собора сложен из красного облицовочного кирпича в лицевой кладке. Высота с главным крестом составляет 51 м. Центричность композиции поддерживают четыре барабана с золочеными главами, расположенные по углам четверика. Монолитный купол, облицованный анодированным металлом и увенчанный центральной золоченой главой, опирается на барабан, декорированный аркатурным поясом. Объем звонницы увенчан еще тремя куполами – символом Святой Троицы. Всего в храме девять колоколов, самый большой из которых весит 1024 кг. Основным фасадным элементом декора выступают межъярусные и венчающие профилированные карнизы с большим выносом, украшенные зубцами и сухариками.

Лит.: Материалы обследования памятников истории и культуры Павлодарской области в 2007–2008 гг. НИПФ РГП «Казреставрация».

В. Садыкова

59. ТИПОГРАФИЯ ЯКОВЛЕВА

Нач. 20 в.

(Архит., ист.)

Расположена по ул. Ак. Маргулана (б. ул. Фрунзе), 89, в тупиковой части улицы старого города, известной историческими зданиями. Обследована в 2007–2008 гг. экспедицией отдела Свода НИПФ РГП «Казреставрация» (Г.М. Камалова).

Здание построено в 1910 г. владельцем частной типографии Яковлевым. В этой типографии работал будущий писатель Всеволод Иванов (1895–1964), один из основоположников советской

литературы. Родился с. Лебяжье (ныне с. Акку) Лебяжинского района, в семье учителя. Учился в сельской школе. Писал о Прииртыше. Наиболее известные его произведения «Александр Пархоменко» и «Бронепоезд – 111-69». В Павлодаре один год учился в сельскохозяйственном училище (1908), в 1910–1912 гг. работал наборщиком и рабочим в типографии Никифорова, затем Яковлева. Вс. Иванов был страстным путешественником, коллекционером. Присутствовал на Нюрнбергском процессе в 1946 г.



59. Типография Яковлева. Общий вид. Фото 2008 г.



59. Типография Яковлева. Мемориальная доска с барельефом. Фото 2008 г.

В октябре 1977 г. на здании открыта мемориальная доска с барельефом писателя: «В этом доме находилась типография, в которой работал с 1910 по 1912 год советский писатель Всеволод Вячеславович Иванов. 1895–1963 гг.».

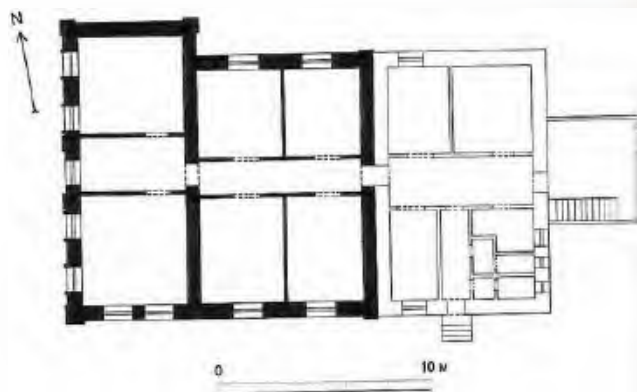
К основному объему здания б. типографии с восточной стороны выполнена более поздняя пристройка. Впоследствии размещался стационар онкологического диспансера, ныне находится Центр социальной реадaptации г. Павлодара.

Пример общественного здания нач. 20 в. с элементами декора фасадов по мотивам классики.

Здание типографии одноэтажное на высоком каменном цоколе с подвальными помещениями. Сложено из жженого кирпича на бутовых фундаментах, внутренние перегородки тесовые.

Основное декоративное оформление получил главный фасад по ул. Ак. Маргулана.

Симметричная композиция из четырех окон с центральным входом между ними поддержана широкими филенчатыми лопатками, отделяющими центральный вход и фланкирующими углы здания. Основное украшение фасада – лепные наличники лучковых окон классического типа в виде профилированной арки, опирающейся на прямоугольные колонны с капителями, украшенными растительным орнаментом.



59. Типография Яковлева. План

Профилированный фриз, карниз с широким выносом, поддерживаемый консолями, завершают фасады.

Лит.: Паспорт, 1976; Материалы обследования памятников истории и культуры Павлодарской области в 2007–2008 гг. НИПФ РГП «Казреставрация» Соколкин Э.Д. Улицы нашего города. Павлодар, 2007. С. 304.

Г.М. Камалова, С.П. Пенькин

60. ТОРГОВЫЙ ДОМ ДЕРОВА

Кож. 19 в.

(Архит., истор.)

Расположен по ул. Ленина, 149, уг. ул. Луначарского, на одной из старейших улиц города в центре исторической застройки. К северному торцевому фасаду примыкает дом Филатова (здание б. почтово-телеграфной конторы), напротив расположены Торговые ряды, южный торцевой фасад выходит на ул. Луначарского.

Обследован в 1980 и 1990 гг. сотрудниками института «Казпроектреставрация», в 2007–2008 гг. – экспедицией отдела Свода НИПФ РГП «Казреставрация» (Г.М. Камалова).

Торговый дом построен в 1896 г. (1899) по проекту уральского архитектора (подрядчик П.П. Батова для купца А.И. Дерова. Деровские магазины торговали галантереей, мануфактурой, обувью, ювелирными изделиями, одеждой и другими товарами. После революции 1917 г. в этом здании располагались магазины Торгсина, Казторга, Сибторга, а после

войны – горпищеторга, культторга и облкниготорга. В годы войны часть здания занимали парткабинет с библиотекой горкома партии и эвакуогоспиталь № 2448. С 1977 г. здание передано для размещения экспозиций областного историко-краеведческого музея им. Г.Н. Потанина. Южное крыло дома Филатова, примыкающее к зданию, объединено с музеем, является его административной частью.



60. Торговый дом Дерова. Главный фасад. Фото 2007 г.

Одно из самых красивых исторических зданий города. Архитектурный образ эклектичен, несет в себе элементы классицизма и модерна.

Одноэтажное кирпичное здание с општукатуренными фасадами, прямоугольное в плане, вытянуто по продольной оси. Объемно-планировочная структура основана на традиционной системе сблокированных магазинов, объединенных единым фасадом. Каждый магазин – широкий проем входа с симметричными окнами по бокам, выделен кирпичным, богато декорированным аттиком над входом.



60. Торговый дом Дерова. Дворовый фасад. Фото 1973 г.



Торговый дом Дерова. Главный фасад. Фрагмент с мезонином. Фото 2007 г.



60. Торговый дом Дерова. План

Памятник реставрирован в 1978–1982 гг. по проекту института «Казпроектреставрация». Утрачены ставни, родные водостоки, первоначальная отделка цоколя. Изменена внутренняя планировка. Снесенная во время ремонта 1953 г. пирамидальная башня над мезонином восстановлена в 2010 г.

В 2010 г. к 175-летию со дня рождения Г.Н. Потанина на здании установлена мемориальная доска с барельефом.

Главный и дворовый фасады представляют симметричную композицию относительно мезонина с балконом в центральной части. Основными элементами ритмической организации фасадов являются пилястры и лучковые проемы с наличниками, полуциркульные профилированные арки, арки арок которых определяют форму мотива декора фасадов. Вся поверхность верхней части фасадов, пилястр заполнена профилированными фигурными картушами. Завершающий карниз протяженного объема здания имеет большой вынос, украшен сухариками. Над карнизом возвышается ажурный кованый парапет, закрепленный между кирпичными столбиками с пирамидальными жестяными колпаками.

Прямоугольный в плане объем мезонина возвышается над центральной частью здания, увенчан пирамидальным куполом со шпилем и проемами в каждой грани, установленным на

кирпичный четверик. Торцевой главный фасад мезонина в два окна и балконной дверью отличаются трехлопастные арочные перемычки невысоких проемов и нависающий балкон с кованым ажурным ограждением.

Композиция архитектурного декора дворового фасада идентична главному.

Лит.: Материалы обследования памятников истории и культуры Павлодарской области в 2007–2008 гг. НИПФ РГП «Казреставрация»; Проект реконструкции (восстановление короны со шпилем // НИПФ РГП «Казреставрация»; Павлодарское Прииртышье. Энциклопедия. Павлодар, 2003; Научно-проектная документация здания б. торгового дома г. Павлодар, ул. Ленина, 149, ПКИ «Казпроектреставрация», 1990// НИПФ РГП «Казреставрация».

Г.М. Камалова, В. Садыкова

61. ТОРГОВЫЕ РЯДЫ

Нач. 20 в.
(Архит.)

Расположены по ул. Ленина 162, на одной из старейших улиц историко-архитектурного центра города. Обследованы в 1982 г. сотрудниками Павлодарского областного историко-краеведческого музея, в 1986 г. – сотрудниками института «Казпроектреставрация», в 2007–2008 гг. – экспедицией отдела Свода НИПФ РГП «Казреставрация» (Г.М. Камалова).



61. Торговые ряды. Главный фасад. Фото 2007 г.

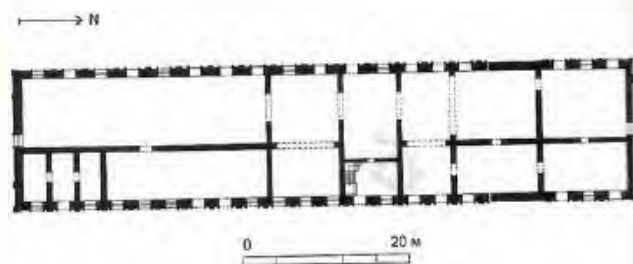


61. Торговые ряды. Фото Л. Д. Багаева, 1980 г.

Построены в 1904 г. на месте деревянных сгоревших торговых рядов. Находились на так называемой в нач. 20 в. Хлебномещанской площади. После того как в 30-е гг. 20 в. убрали с площади базар, торговые ряды отдали под складские помещения районпотребсоюза, а на месте площади построили стадион «Динамо». Вход на стадион был со стороны ул. Ленина между двумя зданиями торговых рядов. Позднее, после размещения на складах в 1942 г. цехов завода «Октябрь», проход на стадион был закрыт, а оба здания соединены в одно. В 1930 г. в левом крыле был открыт кинотеатр «Ударник», впоследствии «Пионер». В 1956 г. в правом крыле торговых рядов открыли кинотеатр «Колос». Первоначальный вид здания



61. Торговые ряды. Главный фасад. Фото 1927 г.



61. Торговые ряды. План

полностью утрачен. В кон. 20 в. были проведены восстановительно-реставрационные работы. Утрачены профилированный карниз, высокие брандмауэры, разделявшие магазины на отсеки. металлические жалюзи витрин, изменена конструкция кровли. Современный единый фасад объединяет собой различные по функциональному назначению помещения торгового ряда, приспособленные под новые нужды и имеет значительные отклонения от первоначального исторического облика.

Пример торгового ряда, являющегося характерной частью застройки центра крупного города в кон. 19 – нач. 20 в.

Ряды состояли из трех одноэтажных магазинов на высоком цоколе, первоначально представлявших Г-образную композицию в плане формирующих фасад застройки целого квартала.

с одним отдельно стоящим зданием в глубине территории. В планировке просматривается тип торгового здания – вытянутый прямоугольник, разделенный брандмауэрами на отсеки, каждый из которых имел по два входа, расположенных друг напротив друга.

Простота и лаконичность оформления фасадов здания продиктованы их функциональным назначением. Вытянутые фасады разделены четкими строгими пилонами, объединенными общим многоступенчатым карнизом, над дверными проемами и окнами выложены профилированные лучковые перемычки. Окна и входные двери заключены в наличники с профильными сандриками в завершении. Входные проемы выделены аттиками и имеют металлические козырьки на ажурных кованых кронштейнах. Вертикальный ритм поддерживается кирпичными столбиками на кровле, часть из которых скрывает вентиляционные каналы. Между столбиками протянуты звенья кованого парапета.

Лит.: Паспорт, 1982; Материалы обследования памятников истории и культуры Павлодарской области в 2007–2008 гг. НИПФ РГП «Казреставрация»; Соколкин Э.Д. Улицы нашего города. Павлодар, 2007. С. 359; НПЦ «Здания завода «Октябрь», б. торговые ряды, ул. Ленина 158,160, ПКИ «Казпроектреставрация», 1986.

В. Садыкова, С.П. Пенькова

62. УСАДЬБА ЧЕРЕДОВА

Нач. 20 в.

(Архит.)

Расположена по ул. Ак. Бектурова (б. ул. Советов), 95, 97, уг. ул. Кривенко (б. ул. Красноармейская), в жилой застройке на пересечении улиц, с выходом фасадов двух зданий усадьбы на ул. Ак. Бектурова, напротив пл. Победы. Обследована в 2007–2008 гг. экспедицией отдела Свода НИПФ РГП «Казреставрация» (Г.М. Камалова).

Пример городской усадьбы, состоит из дома и флигеля, объединенных обширным двором, в который вели двое ворот со смежных улиц. Построена в 1912–1916 гг. купцом В.С. Чередовым,



62. Усадьба Чередова. Дом жилой, ул. Ак. Бектурова, 97. Фото 2008 г.

владельцем мелкого предприятия по переработке проса и гречихи. Во дворе стояли кирпичные сараи, в которых стояли просорushные и гречишные станки. Позднее в этих зданиях в 1920-х гг. располагались учебные заведения – начальные школы № 12 и № 6, спортшкола. Ныне размещается ГККП ОДЮСШ №1 Департамента туризма и спорта Павлодарской области.



62. Усадьба Чередова. Дом жилой, ул. Ак. Бектурова, 97. Фото втор. пол. 20 в.



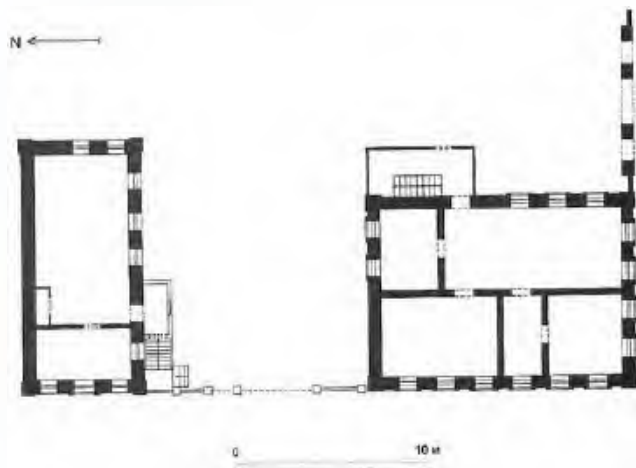
62. Усадьба Чередова. Флигель, ул. Ак. Бектурова, 95. Фото 2008 г.

Дом жилой (ул. Ак. Бектурова, 97). Построен в 1912 г., занимает угловое положение. Двухэтажный, прямоугольный в плане объем сложен из красного жженого кирпича в лицевой кладке фасадов. На месте сеней к восточному, дворовому фасаду сделана поздняя кирпичная пристройка в два этажа.

Главные смежные фасады в шесть и четыре окна имеют симметричное композиционное решение. В центре этих фасадов над кровлей возвышаются аттики. Углы объема оформлены филенчатыми лопатками, завершенными на кровле

фигурными столбиками. Равномерный ряд лучковых окон первого и второго этажей оформлен сандриками, объединенными завальцованной тягой. Цоколь дома облицован гранитными плитами. Межэтажный и венчающий карнизы оформлены ступенчатыми модульонами.

Флигель (ул. Ак. Бектурова, 95). Стоит в линию фасада жилого дома. Здание кирпичное, полтораэтажное, прямоугольное в плане с невысоким цокольным этажом. На месте дворового крыльца сеней сделана пристройка в два этажа с лестницей. Главный торцевой фасад в три окна отмечен аттиком и угловыми фигурными стол-



62. Усадьба Чередова. План

биками над кровлей. Архитектурное решение фасадов флигеля аналогично решению главного дома усадьбы: сандрики лучковых проемов объединены общей тягой; межэтажный и венчающий карнизы декорированы ступенчатыми модульонами.

Ворота усадьбы выполнены в виде трех арочных пролетов – для распашных ворот в центре и двух калиток по бокам. Арки проемов украшены широкими архивольтами с полосой сухариков и опираются на массивные столбы. Щипцовые аттики над каждой аркой, выведенные на разную высоту, образуют волнообразное завершение. Металлическая накрывка верха ворот декорирована узором просеченного железа. На гранитном замковом камне центрального пролета высечены имя владельца, адрес и дата постройки усадьбы. Плоскость стены кирпичного забора, примыкающего к воротам, профилирована равномерным рядом столбиков в полкирпича. Ворота и стены со стороны ул. Ак. Бектурова не сохранились.

Лит.: Паспорт, 1988, 1990; Материалы обследования памятников истории и культуры Павлодарской области в 2007–2008 гг. НИПФ РГП «Казреставрация»; Соколкин Э.Д. Улицы нашего города. Павлодар, 2007. С. 341.

В. Садынова, С.П. Пенькова

63. УЧИЛИЩЕ АЛЕКСЕЕВСКОЕ

Нач. 20 в.

(Архит.)

Расположено на пл. Победы, 15, среди административной застройки кон. 20 в., главный фасад обращен на пл. Победы. Обследовано в 1982 г. сотрудниками Павлодарского областного историко-краеведческого музея, в 2007–2008 гг. – экспедицией отдела Свода НИПФ РГП «Казреставрация» (Г.М. Камалова).

Здание построено в 1907 г. для мужского приходского училища, названного в народе Алексеевским в честь наследника русского императора Николая II – царевича Алексея. После революции 1917 г. в 1919 г. в здании располагался штаб



63. Училище Алексеевское. Главный фасад. Фото 2008 г.



63 Училище Алексеевское. Главный фасад. Фото 1992 г.

Семипалатинской группы войск, затем горной 7-я средняя школа, национальные культурные центры и другие учреждения, ныне – областное Департамент внутренней политики. Первоначально Алексеевское училище имело два корпуса, второй был снесен в конце 1960-х гг. На кровле утрачен кованый парапет.

Пример гражданской общественной архитектуры начала 20 в. Образец эклектики с элементами декора в кирпичном стиле.

Здание одноэтажное, кирпичное, Г-образное в плане. Сложено из красного жженого кирпича.

Симметричная композиция главного фасада уравновешена ризалитом центрального входа, над которым возвышается пирамидальный купол со шпилем.

Широкие лопатки фланкируют боковые фасадные плоскости и завершаются над кровлей кирпичными столбиками на углах и аттиком в центре фасада, украшенным аркатурным поясом. Высокие, с лучковыми перемычками окна обрамлены наличниками с щипцовыми сандриками на рустованных устоях, рисунок которых повторен на простенках ризалита. Аналогичную трактовку декоративного оформления имеют восточный фасад протяженного крыла с ризалитом в центре и западный – торцевой в три окна. Завершает фасады здания мелко профилированный карниз небольшого выноса, украшенный рядами зубчатых модульнов и сухариков во фризовой части стен.

Лит.: Паспорт, 1982; Материалы обследования памятников истории и культуры Павлодарской области в 2007–2008 гг. НИПФ РГП «Казреставрация»; *Соколкин Э.Д. Улицы нашего города. Павлодар, 2007. С. 340.*

В. Садыкова, С.П. Пенькова

64. УЧИЛИЩЕ ВЛАДИМИРСКОЕ

Кон. 19 в.

(Архит., ист.)

Расположено по ул. Исиналиева (б. ул. 40 лет ВЛКСМ), 6, в исторической части города на одной из старейших улиц. Занимает угловой участок на пересечении с ул. К. Маркса. Обследовано в 1982 г. сотрудниками Павлодарского областного историко-краеведческого музея, в 2007–2008 гг. – экспедицией отдела Свода НИПФ РГП «Казреставрация» (Г.М. Камалова).

Строилось на средства почетного гражданина, купца 1-й гильдии А. И. Дерова для городского начального трехклассного училища (1887–1888), которое до окончания строительства размещалось в одноэтажном деревянном доме. Училище стало в Павлодаре вторым учебным заведением после казачьей начальной школы. После его открытия А.И. Деров становится его почетным

смотрителем и попечителем. В 1891 г. в городском училище была открыта библиотека, находящаяся «в ведении педагогического совета и именная 29 названий классных сочинений в 102 томах». В 1914 г. переименовано в Высшее Владимирское училище. С этим училищем связано имя видного казахстанского ученого в области технологий добычи цветных металлов, академика А.Л. Цефта, уроженца г. Павлодара. А.Л. Цефт (1904–1971) – доктор технических наук, Заслуженный деятель науки Казахской ССР, много лет проработал в Институте металлургии и обогащения АН КазССР.



64. Училище Владимирское. Западный фасад. Фото 2007 г.



64. Училище Владимирское. Фото 1990-х



64. Училище Владимирское. Главный фасад. Фото 2007 г.

В 1920 училище преобразовано в школу 2-й ступени. Директором школы был отец будущего поэта П. Васильева – Николай Корнилович. В ней учились поэт П. Васильев и драматург, лауреат Государственной премии СССР А. Суров. 26 декабря 1987 г. установлена мемориальная доска Павлу Васильеву. На ней барельеф поэта и надпись: «Здесь, в школе 2-й ступени, с 1924 по 1926 года учился советский поэт Павел Николаевич Васильев (1909–1937 гг.)».

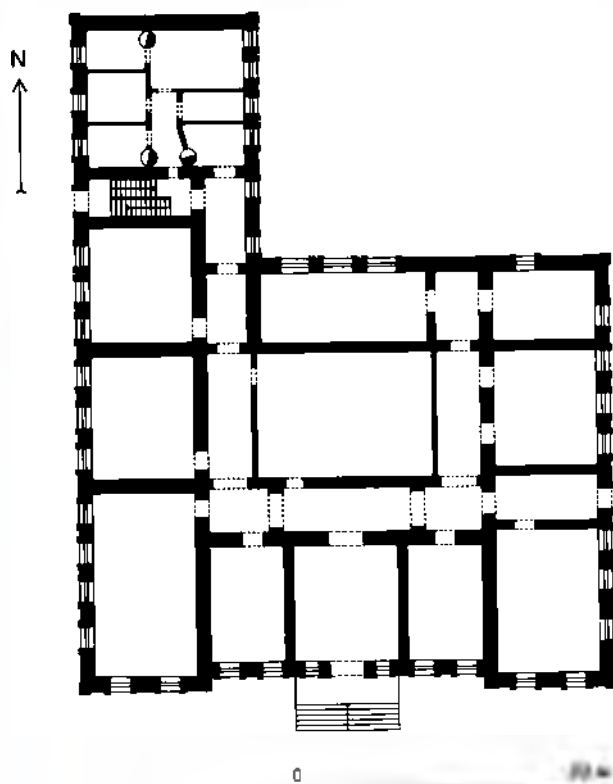
С 1929 г. в здании разместилось педагогическое училище, ныне педагогический колледж им. Б. Ахметова. На здании в 1985 г. установлена мемориальная доска с текстом: «Муткенов Серикбай

1913–1944 гг. Герой Советского Союза. Окончил Павлодарское училище в 1933 г.», а также мемориальные доски Герою Советского Союза К. Сураганову, Герою Социалистического Труда, учителю М. Кабылбекову.

В 1968–1970 гг. к зданию пристроен трехэтажный учебный корпус и спортзал без учета архитектурники фасадов памятника, кирпичный переход со стороны восточного фасада соединяет два корпуса. В 1990-е были проведены реставрационно-восстановительные работы фасадов по проекту института «Казпроектреставрация».



64. Училище Владимирское. Мемориальная доска, посвященная П. Васильеву. Фото 2007 г.



64. Училище Владимирское. План

Одно из самых крупных учебных заведений периода эклектики в русле позднего классицизма.

Имеет одноэтажный объем на высоком цоколе, подпрямоугольный в плане, с небольшим крылом на северном, дворовом фасаде. Сложено из красного жженого кирпича в лицевой кладке фасадов.

Равномерный ряд арочных окон почти в высоту стен придают зданию монументальность, значительность, а арочная форма является основной темой архитектурной пластики фасадов.

Главный фасад выделен высоким аттиком с круглым картушем в центре, установленным над центральным входом, и двумя аттиками над симметричными боковыми ризалитами. Профилированный карниз архивольты арки на узких рустированных устоях оформляет проем входа. К двустворчатым филеичатым дверям с полуциркульным световым окном в верхней части ведет крыльцо в пять ступеней.

Лаконичный декор фасадов здания составляют узкие наличники окон, выполненные в виде арки с замковым камнем в центре, опирающейся через капители на устои; профилированные картуши на лопатках и в цокольной части стен; полоса ступенчатых модульонов, поддерживающих карниз и ряд аттиков с полуциркульным завершением, вдоль протяженного западного фасада.

Внутри просторные классные комнаты по периметру внешних стен объединены общим коридором вокруг рекреационных помещений, расположенных в центре по оси главного входа. Высокие, широкие окна обеспечивают равномерное освещение и вентиляцию учебных помещений.

Лит.: Паспорт, 1982; Материалы обследования памятников истории и культуры Павлодарской области в 2007–2008 гг. НИПФ РГП «Казреставрация»; Павлодарское Прииртышье. Энциклопедия. Павлодар. 2003; Соколкин Э.Д. Улицы нашего города. Павлодар. 2007. С. 380; ПД «Реставрация фасадов здания педагогического училища (б. Владимирское училище). Павлодар, ул. 40 лет ВЛКСМ, 6», ПКИ «Казпроектреставрация», 1990.

С.П. Пенькова, Г.М. Камалова

65. УЧИЛИЩЕ РУССКО-КИРГИЗСКОЕ ДВУХКЛАССНОЕ

Кон. 19 в.

(Архит., ист.)

Расположено по ул. 29 Ноября, 2, (б. ул. Павловская), в старой прибрежной части города. Обследовано в 1976 г. сотрудниками Павлодарского областного историко-краеведческого музея. в 2007–2008 гг. – экспедицией отдела Свода НИПФ РГП «Казреставрация» (Г.М. Камалова).

Построено купцом А. Деровым в 1890-е гг. рядом с его деревянным жилым домом (29 Ноября, 4). В 1910 г. в связи с переездом в Москву дом был передан под го-

родское училище. В 1911 г. в нем было открыто русско-киргизское двухклассное училище, директором назначен А. Сатпаев – дядя К.И. Сатпаева. В числе первых учеников училища были дети из аулов К. Сатпаев, Ж. Аймаутов и др. В 1970 г. на здании была установлена мемориальная доска с барельефом и текстом: «В этом здании в 1911–1913 гг. учился Каныш Имантаевич Сатпаев – выдающийся советский геолог, первый президент АН КазССР», в 1989 г. – мемориальная доска с текстом: «В этом здании с 1911 по 1913 учился Жусупбек Аймаутов, казахский советский писатель, ученый-педагог, общественный деятель». В 1920 г. в училище размещались органы госбезопасности, в 1970-х гг. онкологический диспансер, ныне – НПФ «Эко». Вследствие многократных приспособлений первоначальный вид здания претерпел зна-



64 Училище русско-киргизское двухклассное. Главный фасад. Фото 2007 г.



65 Училище русско-киргизское двухклассное. Мемориальная доска, посвященная Сатпаеву. Фото 2007 г.



65 Училище русско-киргизское двухклассное. Мемориальная доска, посвященная Ж. Аймаутову. Фото 2007 г.

чительные изменения. Изменена конструкция кровли, утрачены венчающий профилированный карниз, подоконный карниз, отделка цоколя.

Пример городского жилого дома периода эклектики кон. 19 – нач. 20 в.

Двухэтажный объем, Г-образный в плане. Архитектура фасадов лаконична – равномерный ритм прямоугольных окон и пилястр в местах соединения с несущими внутренними стенами. Скромный декор фасадов составляют профилированные П-образные наличники окон с медальонами, филленчатые пилястры верхнего этажа и рустованные первого, межэтажный карниз.

Лит.: Паспорт, 1976; Материалы обследования памятников истории и культуры Павлодарской области в 2007–2008 гг. НИИФ РГП «Казреставрация»; Соколкин Э.Д. Улицы нашего города. Павлодар, 2007. С. 319.

С.П. Пенькова, В. Садыкова

66. ШКОЛА ВОДНИКОВ

Пер. пол. 20 в.

(Архит.)

Находится по ул. Ак. Сатпаева, 271. Здание школы (№ 13) входит в комплекс застройки 1924–1928 гг. промышленного района, получившего название Водников, т. е. рабочих судоремонтного-судостроительного завода и пристани в Затоне – исторической части города. Комплекс является наиболее масштабной застройкой первого десятилетия после революции 1917 г. В него входили 12 домов с 55 квартирами, клуб, пожарное депо и т. д.

Здание обследовано в 1993 г. сотрудниками Павлодарского областного историко-краеведческого музея, в 2007–2008 гг. – экспедицией отдела Свода НИИФ РГП «Казреставрация» (Г.М. Камалова).

Школа водников построена в 1925 г. из дерева. К торцу северного крыла школы была сделана позднее одноэтажная деревянная пристройка, образующая протяженное крыло вдоль ул. Васильева.

Образец деревянного зодчества. Благодаря неординарной кровле, пропорциям объема в целом, композиционному и стилистическому решению здание школы выделяется в окружающей застройке.

Одноэтажное бревенчатое здание на кирпичном цоколе, облицованном гранитными блоками. Первоначально П-образное в плане, с ризалитом в шесть окон на главном западном фасаде. Планировочная система коридорная с односторон-

ним расположением помещений. Главный вход расположен с внутреннего двора. Окна высокие, прямоугольные, обрамлены рамочными наличниками с геометрическим узором. Верхняя часть наличников «переходит» в резные кронштейны, поддерживающие большой вынос кровли. Кронштейны применены в устройстве центрального и бокового фронтонов. Кровля вальмовая, разновысокая, фронтоны обшиты тесовыми досками, увенчаны деревянными шпильями.

Лит.: Паспорт, 1993; Материалы обследования памятников истории и культуры Павлодарской области в 2007–2008 гг. НИПФ РГП «Казреставрация».

В. Садынова, С.П. Пенькова

67. ШКОЛА НИЗШАЯ СЕЛЬСКОХОЗЯЙСТВЕННАЯ

Кон. 19 в.

(Архит.)

Находится по ул. Володарского, 129, угол ул. Естая (б. ул. Бебеля). Стоит на пересечении улиц Володарского и Естая, часть исторической застройки города, его бывшего мещанского района. Обследована в 1990 г. сотрудниками Павлодарского областного историко-краеведческого музея, в 2007–2008 гг. – экспедицией отдела Свода НИПФ РГП «Казреставрация» (Г.М. Камалова).



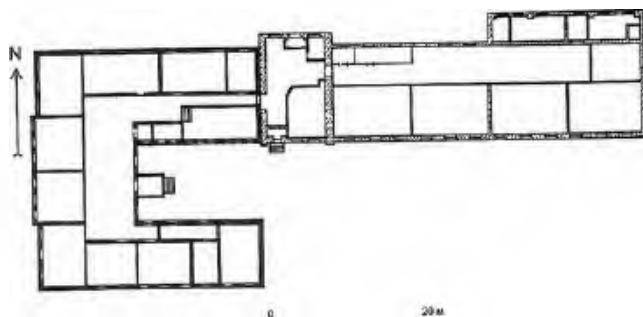
66. Школа водников. Главный фасад. Фото 1990-х гг.



66. Школа водников. Южный фасад. Фото 2007 г.



67. Школа низшая сельскохозяйственная. Фото сер. 20 в.



66. Школа водников. План



67. Школа низшая сельскохозяйственная. Общий вид. Фото 2007 г.

Здание построено специально для низшей сельскохозяйственной школы в 1898 г. Попечитель Павлодарской низшей сельскохозяйственной школы Артемий Дерев пожертвовал на постройку школьного здания свыше 3000 руб. В этой школе учились татарский писатель, общественный и государственный деятель Казахстана Сабыр Шарыпов (1882–1942) и советский писатель-классик Всеволод Иванов (1895–1963). В 1920-е гг. размещалась совпартшкола, позднее зооветтехникум, учетно-экономический техникум, с 1984 г. Индустриальный народный суд г. Павлодара, позднее рекламно-информационная и производственные фирмы.

Первоначальная кровля здания, парапет и водостоки утрачены.

Образец каменно-деревянного зодчества кон. 19 в.

Двухэтажное здание, прямоугольное в плане. Первый этаж возведен из красного жженого кирпича, второй – каркасный, тесово-засыпной. Архитектурный декор первого этажа выполнен из точеного кирпича. Композиции главных фасадов симметричны, проемы входов расположены по осям симметрии. Вход с ул. Естая акцентирован узкими оконными проемами на первом этаже и поддержан деревянными лопатками сверху. Углы здания декорированы рамочными лопатками, выполненными в кладке, на первом этаже и строгими деревянными – на втором. Высокие окна первого этажа с лучковыми перемычками заключены в плоские валичники с сандриками в завершении. Окна пониже объединяет тяга, отделяющая объем первого этажа от цоколя, декорированного филленчатыми нишами. Межэтажный карниз украшен зубчиками, крыт жестяным фартуком. Тесовая обшивка второго этажа выполнена в вертикальном и горизонтальном направлениях. Завершающий деревянный карниз имеет большой вынос.

Лит.: Учетная карточка, 1990; Паспорт, 1995; Материалы обследования памятников истории и культуры Павлодарской области в 2007–2008 гг. НИПФ РГП «Казреставрация»; Соколкин Э. Д. Улицы нашего города. Павлодар, 2007. С. 324.

В. Садыкова, С. П. Пенькова

68. ЭЛЕКТРОТЕАТР «ФУРОР»

Нач. 20 в.

(Архит.)

Расположен по ул. Луначарского 10, в историко-архитектурном центре города, занимает угловое положение в квартале на пересечении улиц Ак. Сатпаева и Луначарского. Обследован в 2007–2008 экспедицией отдела Свода НИПФ РГП «Казреставрация» (Г. М. Камалова).

Здание было специально построено для электротeatра (кинотеатра) на средства купца Ф. Рамазанова в 1913 г. Зрительный зал электротeatра вмещал 300 человек, в годы революции использовался для митингов и собраний. В декабре 1919 г. в электротeatре выступил с речью председатель Шидертинского волостного ревкома, поэт С. Торайгыров (1893 – 1920). В память об этом выступлении к 100-летию со дня рождения поэта в 1993 г. на здании установлена мемориальная доска. До 1929 г. в здании размещалась городская электростанция, позднее ресторан, магазин, кафе, столовая, кондитерский цех. Первоначальный облик утрачен. К правому флангу выполнена поздняя двухэтажная пристройка, изменена конструкция кровли, утрачены аттики, деревянный шпиль, профилированный карниз. На углу здания пробит вход. Ныне находится магазин фирмы «Золотой теленок».



67. Электротeatр «Фурор». Общий вид. Фото 2007 г.

Пример общественного здания периода эклектики нач. 20 в.

Одноэтажное здание электротeatра сложено из красного жженого кирпича. Архитектурный декор выполнен из точеного кирпича. Объемно-планировочная структура обусловлена угловым местоположением в застройке и функциональной направленностью. Вертикальный ритм фасадов поддержан рамочными пилястрами. Большие окна с лучковыми перемычками заключены в валичники сложной формы, завершающиеся сандриками с небольшими заплечиками. Фриз стен украшен поясом чередующихся зубцов и арок. Карниз декорирован сухариками.

Лит.: Материалы обследования памятников истории и культуры Павлодарской области в 2007–2008 гг. НИПФ РГП «Казреставрация»; Соколкин Э. Д. Улицы нашего города. Павлодар, 2007. С. 374.

В. Садыкова, С. П. Пенькова

АКСУ

И ТЕРРИТОРИЯ, ПОДЧИНЕННАЯ АКИМАТУ Г. АКСУ



Курганы и могильники

- 74. Курганная группа Алгабас
- 77. Курганная группа Жолкудык I
- 78. Курган Казалы I
- 79. Курганная группа Курколь
- 80. Курганная группа Курколь I
- 82. Курганная группа Пограничник
- 83. Курганная группа Сарышыганак
- 84. Курганная группа Сарышыганак I
- 85. Курганная группа Суатколь
- 86. Курганная группа Суатколь I

Стоянка

- 88. Стоянка Суатколь

Культовые сооружения

- 87. Сатана

Памятники истории и монументального искусства

- 70. Памятник воинам-землякам, погибшим в годы Великой Отечественной а
- 71. Памятный знак на месте гибели комиссара Экибастузских угольных коп
- 72. Памятник комиссару Экибастузских угольных копей С.И. Цареву
- 73. Могила И.И. Суптеля, Героя Советского Союза
- 75. Памятник М.К. Кабылбекову
- 76. Памятник К. Камлину, Герою Советского Союза
- 81. Могила И.Н. Бердникова, Героя Советского Союза

69. АКСУ

Аксу, город, административный центр района с 1935 г., пристань. Расположен в центральной части области на левом берегу р. Ертыс в 33 км к Ю. от областного центра г. Павлодара. Через город проходят железная дорога Павлодар – Семипалатинск, автотрасса международного значения Семипалатинск – Омск, автомобильная дорога Аксу – Шидерты – Ерейментау. Население 39,6 тыс. чел (2008).

Возник на месте хутора Глиники, основанного казаками в конце 19 в. в урочище Кызыл Шырпы возле аула № 5. Важное значение для развития будущего города имели начавшиеся в 1894 г. освоение залежей каменного угля близ оз. Екибастуз и переселение крестьян из России и Украины в нач. 20 в.



69. Современный город Аксу. Фото 2006 г.

В 1899 г. Воскресенское акционерное горно-промышленное общество построило железную дорогу с телеграфом от угольных копей Екибастуза до р. Ертыс и пристань. Воскресенская пристань была начальной станцией Воскресенской железной дороги. На коях в нач. 20 в. трудились от трехсот до четырехсот чел. В 1900 г. на пристани находились склады для угля и несколько домов. Позднее были построены вокзал, паровозное депо, магазин, мастерские, лесопилка, бараки для рабочих, дома для служащих. Пристань имела протяженность 1,5 км, занимала территорию 7,4 кв. км. Население Глиники росло – требовались рабочие на угольных коях, железной дороге и пристани. С банкротством Воскресенского горно-промышленного общества в 1903 г. железная дорога и пристань почти на десятилетие пришли в упадок.

После массового переселения крестьян в 1906 г. из России в Казахстан, в том числе в Павлодарский уезд, население Глиники увеличилось к 1911 г. до 1 тыс. чел. Строения поселка вплотную подошли к пристани.

В 1912 г. пос. Глинка и пристань объединены в один населенный пункт – город Ермак. В 1914 г. был утвержден план города. В 1915 г. Ермак вновь реорганизован в поселок.

Росту и превращению Ермака в крупное село накануне Октябрьской революции способ-

ствовали вновь начавшаяся в 1914 г. добыча угля в Екибастузе, функционирование Воскресенской железной дороги и оживление работ на пристани. В 1916 г. купец Юшков открыл паровую мельницу. В 1917 г. на пристани Ермака действовали железнодорожная контора, помещения для паровозных и кондукторских бригад, депо на четыре паровоза с ремонтными мастерскими, кузницей, столярной мастерской и складом. Стояло около тридцати жилых домов. Все постройки были из дерева и самана, крыты железом. В 1921 г. в Ермаке проживало 1289 чел., в 1924 г. – 2433 чел.

До 1921 г. поселок входил в Аксуйскую волость Омской губернии. В 1921 – 1925 гг. пос. Ермак – центр Ермаковской волости (с 1923 г. – Советской) Павлодарского уезда Семипалатинской губернии, с 1925 в составе Крестьянской волости того же уезда. В 1928 – 1930 гг. с. Ермак входило в Коряковский район Павлодарского округа, в 1930 – 1935 гг. в Павлодарский район, вошедший в 1932 г. в Восточно-Казахстанскую область. С 1935 г. – административный центр Карабинского района Восточно-Казахстанской области. С 1938 г. – административный центр Кагановичского района Павлодарской области. В 1928 г. в Ермаке организован колхоз «Путь Ленина».

Освоение целинных и залежных земель в Казахстане в 1954 – 1960 гг. стало стимулом для стремительного социально-экономического и культурного развития с. Ермак, превращению его в промышленный город. В 1955 г. Карагандинский совнархоз принял решение о создании Павлодар-Екибастузского территориально-производственного комплекса (ТПК) на базе природных богатств Иртыша и Екибастузского месторождения угля. В том же году начались проектно-изыскательские работы на площадках, выбранных под строительство Ермаковского завода ферросплавов и ГРЭС.

В 1957 г. Кагановичский район переименован в Ермаковский. В 1958 г. началось строительство Ермаковского завода по производству кремнистых и хромистых сплавов, который со временем превратился в одно из крупнейших металлургических предприятий Советского Союза. В связи



69 г. Аксу. Завод ферросплавов. Фото 2006 г.

с формированием ТПК и началом строительства крупных объектов черной металлургии и энергетики с. Ермак в 1961 г. было преобразовано в город областного подчинения. Экономика города развивается быстрыми темпами. В 1968 г. на Ермаковском заводе ферросплавов выплавлена первая тонна металла, к 1985 г. было введено в строй 26 плавильных агрегатов. В 1995 г. этот завод реорганизован в Аксуский завод ферросплавов, вошел в состав АО Транснациональной компании (ТНК) «Казхром», является одним из крупнейших производителей ферросплавов в СНГ и в мире.

С 1959 г. в районе 6-го аула, в 15 км к С. от с. Ермак, начато строительство Ермаковской электростанции, с 1960 г. – жилого поселка ГРЭС. В 1968 г. на электростанции введен в эксплуатацию первый энергоблок и дан промышленный ток. В 1996 г. предприятие преобразовано в ОАО «Евроазиатская энергетическая корпорация».


В 3 км к Ю. от г. Ермака, выше по р. Ертыс, у с. Беловки в 1962 г. было начато строительство канала Иртыш–Караганда им. Сатпаева – основного поставщика питьевой воды в центральные и северные районы Казахстана. Строительство канала завершено в 1974 г.

К сер. 80-х гг. 20 в. в г. Ермаке действовали заводы ферросплавов, металлоконструк-



69. Аксу. Аллея памятников в парке культуры и отдыха. Фото 2007 г.

ций, железобетонных изделий, масло и хлебозаводы, транспортные предприятия, две железнодорожные станции, ГРЭС. Функционировали восемь общеобразовательных, музыкальная, спортивная школы, школа-интернат, культурно-просветительское и три профессионально-технических училища, физкультурный техникум, общетехнический факультет Павлодарского индустриального института, Дворец культуры энергетиков и металлургов, Дом куль-



69 Аксу. Православная церковь Воскресения Христова. Фото 2006 г.

туры, четыре библиотеки, стадион, две больницы и другие медицинские учреждения.

В 1992 г. Ермаковский район переименован в Аксуский, в 1993 году г. Ермак – в г. Аксу. В 1997 г. территория упраздненного Аксуского района включена как сельская зона в границы г. Аксу. Сельские округа и пос. Калкаман переданы в его административное подчинение.

Современный г. Аксу – это крупный промышленный и сельскохозяйственный центр Павлодарской области. Производственную инфраструктуру города представляют два градообразующих предприятия – Аксуский завод ферросплавов и электростанция ОАО «ЕЭК». К крупнейшим предприятиям города относятся ОАО «Горводоканал», «Тепловик», «Аксуские электрические сети», «Аксуский хлебозавод», ЗАО коммунальное хозяйство «Турмыс», «Международные и пригородные перевозки». В городе действуют более 900 предприятий малого и среднего бизнеса, наиболее крупные из них – АО «Калкаманский элеватор», ТОО «Павлодарская птицефабрика», «Выбор» и др. Среди общеобразовательных учреждений – двадцать семь школ (три неполные), два лицея, гимназия, одиннадцать начальных школ, колледж им. Жаяу Мусы, филиал Павлодарского негосударственного университета, ДЮСШ; внешкольные учреждения – Дом детского творчества, школа искусств, станция юных натуралистов; шесть дошкольных учреждений. Из учреждений здравоохранения – центральная больница, противотуберкулезный диспансер, станция скорой помощи. Местами отдыха горожан являются Парк культуры и отдыха, Дворец культуры. Имеются библиотека, плавательный бассейн, физкультурно-оздоровительный комплекс, стадион. Построены мечеть и православная церковь. В 2000 г. создан историко-краеведческий музей. В 2001 г. открыта железная дорога Аксу – Дегелен, отреставрировано здание железнодорожного вокзала, построен автовокзал.

В Парке культуры и отдыха установлены памятник воинам-землякам, погибшим в годы Великой Отечественной войны; здесь же на аллее памятников – бюст С. И. Царева, комиссара экибастузских угольных копей, погибшего в Ермаке в 1918 г. На месте его гибели также установлен памятник.

Лит.: Аксудың ақ жолы. Павлодар, 2006. С. 95 – 133; Экибастуз. Энциклопедия. Павлодар, 2004. С. 80 и сл; Павлодарское Прииртышье. Энциклопедия. Павлодар, 2003. С. 110 – 111; Россия. Полное географическое описание нашего Отечества. Т. 18. Киргизский край. СПб., 1903. С. 387; Справочник по административно-территориальному делению Казахстана (август 1920 г. – декабрь 1936 г.). Алма-Ата, 1959. С. 101, 155, 225, 226.

Ф.П. Григорьев

70. ПАМЯТНИК ВОИНАМ-ЗЕМЛЯКАМ, ПОГИБШИМ В ГОДЫ ВЕЛИКОЙ ОТЕЧЕСТВЕННОЙ ВОЙНЫ (Обелиск Славы)

1985 г.

(Ист.)

Находится по ул. Ленина, в городском парке культуры и отдыха. Автор В. Кутяков. Обследован в 2007 г. экспедицией отдела Свода НИПФ РГП «Казреставрация» (Г.М. Камалова).

Памятник установлен на прямоугольной в плане платформе по ее продольной оси. Представляет собой архитектурную композицию из трех пилонов, установленных под углом друг к другу. Их верх завершен полочками, служащими основанием для лаврового венка с пятиконечной звездой. Вплотную к основанию обелиска, к фасадным пилонам, примыкают массивные тумбы, к ним – еще по одной. На всех тумбах в прямоугольных рамках, выложенных черным гранитом, фамилии и инициалы погибших земляков. Перед обелиском в центре платформы на пересечении продольной и поперечной осей пятиконечная звезда для Вечного огня.

Материал пилонов – серебристый металл, тумбы сложены из кирпича и окрашены коричневой краской. Платформа, на которой установлен памятник, выложена тротуарной плиткой, с чередованием светлых и темных полос.

Лит.: Материалы обследования памятников истории и культуры Павлодарской области в 2007 г. НИПФ РГП «Казреставрация».

С.П. Пенькова



70 Памятник воинам-землякам, погибшим в годы Великой Отечественной войны. Фото 2007 г.

71. ПАМЯТНЫЙ ЗНАК на месте гибели комиссара экибастузских угольных копей С.И. Царева
1921 г., 1947 г.
(Ист.)

Находится по ул. Ауэзова, 22, во дворе домов № 44 и 46. Обследован в 2007 г. экспедицией отдела Свода НИПФ РГП «Казреставрация» (Г.М. Камалова).

С.И. Царев (1882–1918) – революционер, комиссар экибастузских угольных копей, член Павлодарского уездного Совдепа. В 1917 г. был направлен для национализации угольных копей и железной дороги в г. Ермаке (ныне г. Аксу).

Памятник выполнен в виде двух вертикальных стел разной высоты. Основание прямоугольное. На лицевой грани меньшей по высоте стелы накладная пятиконечная звезда и надпись: «Патриоту Родины, сыну партии Цареву С.И.». Материал – бетон, побелен известью.

Лит.: Материалы обследования памятников истории и культуры Павлодарской области в 2007 г. НИПФ РГП «Казреставрация».

С.П. Пенькова



71. Памятный знак на месте гибели С. И. Царева. Фото 2007 г.

72. ПАМЯТНИК С. И. ЦАРЕВУ,
комиссару экибастузских угольных копей
1921 г.
(Ист.)

Находится по ул. Пушкина, в городском парке культуры и отдыха, на аллее памятников. Обследован в 1971, 1977, 1980 гг. сотрудниками Павлодарского областного историко-краеведческого музея, в 2007 г. – экспедицией отдела Свода НИПФ РГП «Казреставрация» (Г.М. Камалова).

О С.И. Цареве см. статью 71.

Памятник представляет собой бюст. Образ С. И. Царева выполнен с передачей портретных черт на фоне знамени с драпировкой. Материал – железобетон, окрашен в темно-серый цвет. Фактура поверхности знамени шероховатая, тонирована в коричнево-красный цвет.

Первоначально пьедестал для памятника был в виде стелы со срезанными книзу гранями, с одноступенчатым основанием и полочкой наверху. На лицевой грани надпись «Царев С.И.» и даты жизни 1882–1918 гг., на противоположной текстовая надпись «Патриоту Родины, сыну партии С.И. Цареву». В 1974 г. памятник был установлен на прямоугольный в плане постамент. На лицевой грани пластина с текстом: «С.И. Царев. Аксу каласы, 1980 жыл». Материал – бетон, побелен. Высота 2 м.

Лит.: Паспорт, 1977; Материалы обследования памятников истории и культуры Павлодарской области в 2007 г. НИПФ РГП «Казреставрация»; Тереник М. Стегана С.И. Царев. Павлодар, 1971; Павлодарское Прииртышье. Энциклопедия. Павлодар, 2003. С. 612.

С.П. Пенькова



72. Памятник С.И. Цареву. Фото 2007 г.

ТЕРРИТОРИЯ, ПОДЧИНЕННАЯ АКИМАТУ г. АКСУ

а. АКЖОЛ (б. с. КУЙБЫШЕВА)

73. МОГИЛА И.И. СУПТЕЛЯ,

Героя Советского Союза

1975 г.

(Ист.)

Находится на кладбище (северо-западный сектор), в 2,3 км к З. от села, 2 км справа от дороги Павлодар–Шидерты. Географические координаты: 51°56'57,2" с. ш., 075°57'01,9" в. д. Обследована в 2008 г. экспедицией отдела Свода НИПФ РГП «Казреставрация» (Г.М. Камалова).

И.И. Суптель (1919–1975) до войны работал на Иртышском медеплавильном заводе. В июле 1941 г. ушел на фронт. Был командиром роты 257-го стрелкового полка, 309-й дивизии, 40-й армии Воронежского фронта. В сентябре 1943 г. его рота при форсировании Днепра закрепились на берегу и в течение суток удерживала боевые позиции, отражая контратаки противника. С 1944 г. в запасе. Работал вновь на Иртышском медеплавильном заводе, на строительстве Бухтарминской ГЭС, с 1965 г. – канала Иртыш–Караганда. Жил в с. Калкаман.

На могиле установлена плита на прямоугольном в сечении основании. На лицевой ее грани в левом углу сверху изображение медали «Золотая Звезда» Героя Советского Союза, по центру на овальной пластине – фотография, ниже подпись: «Герой Советского Союза младший лейтенант Суптель Иван Игнатьевич»; даты жизни: 1919–1975 гг. и лавровые ветви. Материал – мрамор. Площадка могилы огорожена и озеленена.

Лит.: Материалы обследования памятников истории и культуры Павлодарской области в 2008 г. НИПФ РГП «Казреставрация»; Герои Советского Союза – казахстанцы. В 2-х т. Т. II. Алма-Ата: 1968; Павлодарское Прииртышье. Энциклопедия. Павлодар, 2003. С. 560–561.

С.П. Пенькова



Могилка Героя Советского Союза И. И. Суптеля. Фото 2008 г.

а. АЛГАБАС

74. КУРГАННАЯ ГРУППА АЛГАБАС (16)

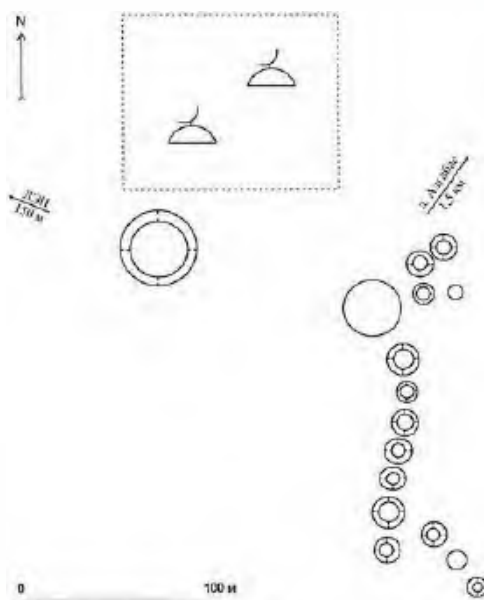
Ранний железный век, средневековье

(Археол.)

Находится в 1,5 км к Ю.-З. от аула. С северной стороны курганов находится мусульманское кладбище. Памятник выявлен и обследован в 1990 и 2008 гг. ПАЭ (В.К. Мерц).

Состоит из шестнадцати земляных курганов. В их числе два крупных. Первый из них находится в стороне к З. от основной группы, окружен рвом. Диамет. кургана 22 м, выс. 0,6 м.

Второй крупный курган в 50 м к Ю.-В. от него, диамет. 18 м, выс. 0,4 м. С северо-восточной стороны этого кургана расположены четыре небольшие насыпи диамет. 3–4 м, выс. 0,1 м, окруженные рвами. К Ю. от кургана тянется цепочка из десяти таких же небольших насыпей, представляющих поздние захоронения и жертвенники.



74. Курганная группа Алгабас. План



74. Курганная группа Алгабас. Большой курган со рвом

Характеризует погребальный обряд и поминально-ритуальные сооружения кочевников Павлодарского Прииртышья в раннем железном веке и средневековье.

Лит.: Материалы ПАЭ 2008 г.

В.К. Мерц

а. ЖОЛКУДЫК

75. ПАМЯТНИК М.К. КАБЫЛБЕКОВУ

(Ист.)

Находится во дворе школы, в 8 м к Ю.-В. от входа в новое крыло школы. Обследован в 2007 г. экспедицией отдела Свода НИПФ РГП «Казреставрация» (Г.М. Камалова).

Кабылбеков М.К. (1923–1999) – почетный гражданин Аксуского района, ныне сельской зоны г. Аксу – территории, подчиненной акимату г. Аксу. Герой Социалистического труда в системе народного образования, первый в области заслуженный учитель Казахской ССР.

В 15 лет закончил педагогическое училище в г. Павлодаре и стал работать учителем казахского языка и литературы в Жолкудукской начальной школе, в 18 лет был назначен завучем, в 1942 г. – ее директором. В этой школе была кабинетная система обучения, техническая оснащенность отвечала современным требованиям. В 1979 г. школа была участником Выставки достижений народного хозяйства СССР по теме: «Кабинетная система в действии», награждена дипломами и медалями ВДНХ. Более 50 лет М. Кабылбеков беспрерывно проработал директором Жолкудукской школы. Работу в школе он сочетал с общественной деятельностью: избирался депутатом, участвовал в работе всех съездов учителей Казахстана и профсоюзов работников просвещения. Большие заслуги М. Кабылбекова в обучении и воспитании отмечены орденами, медалями, почетными грамотами.



75. Памятник М. Кабылбекову. Фото 2007 г.

Памятник представляет собой бюст. Образ на массивном прямоугольном в сечении постаменте. Основание одноступенчатое. Образ учителя решен в реалистических традициях с передачей портретных черт. На лицевой грани постамента надпись «Мәжен Қабылбеков», даты жизни 10. IX.1923–19. XII.1999 г. и лавровая ветвь. Бюст выполнен из светло-розового гранита с шероховатой фактурой, постамент из цельного гранитного блока темно-розового цвета. Поверхность граней полированная. Основание также гранитное. Высота памятника 3 м.

Лит.: Материалы обследования памятников истории и культуры Павлодарской области в 2007 г. НИПФ РГП «Казреставрация».

С.П. Пеньков

76. ПАМЯТНИК К. КАМЗИНУ,

Герою Советского Союза

1966 г.

(Ист.)

Установлен на родине героя – в а. Жолкудык на территории средней школы им. К. Камзина напротив входа. Скульптор Е. Труфанов. Обследован в 1971, 1977 гг. сотрудниками Павлодарского областного историко-краеведческого музея, в 2007 г. – экспедицией отдела Свода НИПФ РГП «Казреставрация» (Г.М. Камалова).

О К. Камзине см. статью 55.

Памятник представляет собой бюст. Скульптурный портрет героя решен в реалистических традициях с передачей портретных черт. К. Камзин изображен в кителе с погонами и медалями «Золотая Звезда» Героя Советского Союза на груди. Скульптором переданы черты человека целеустремленного и бесстрашного. Материал бюста – бетон, тонированный под бронзу, выс. 0,7 м.

Постамент высокий, прямоугольный в сечении. На его лицевой грани пластина из черного гранита с надписью на казахском языке и датами



76. Памятник Герою Советского Союза К. Камзину. Фото 2007 г.

жизни: «Канаш Камзин. 19.XI.1919–13.IV.1944 Улы Отан Соғысының Батыры». Материал поста-мента – кирпич, облицован крупными прямо-угольными плитами.

Площадка вокруг памятника озеленена и ого-рожена. К памятнику ведет выложенная бето-нными плитами и ограниченная бордюром до-рожка.

Лит.: Паспорт, 1977; Материалы обследования па-мятников истории и культуры Павлодарской области в 2007 г. НИПФ РГП «Каареставрация»; Герои Советско-го Союза – казахстанцы. В 2-х т. Т. I. Алма-Ата: Казах-стан, 1968.

С.П. Пенькова

77. КУРГАННАЯ ГРУППА ЖОЛКУДЫК I (4)

Ранний железный век
(Археол.)

Находится в 4 км к С.-З. от аула, в централь-ной части мусульманского кладбища Қазанкап. Памятник выявлен и обследован в 2008 г. ПАЭ (В.К. Мерц).

Состоит из четырех земляных курганов. На са-мом большом кургане диам. 38 м, выс. 1,7 м уста-новлен триангуляционный пункт. В 20 м к С.-З. от него находится курган диам. 35 м, выс. 1,5 м с впадиной в центре насыпи. Курганы окружены рвами. Третий курган в 100 м восточнее большо-

го, диам. 12 м, выс. 0,5 м, имеет незамкнутый ров с юго-восточной стороны. Четвертый курган диам. 8 м, выс. 0,1 м без рва расположен к С. от него.

Характеризует погребальный обряд кочевни-ков Павлодарского Прииртышья в раннем железн-ном веке.

Лит.: Материалы ПАЭ 2008 г.

В.К. Мерц

а. КОКТЕРЕК (6. с. КАЗАЛЫ)

78. КУРГАН КАЗАЛЫ 1

Ранний железный век
(Археол.)

Находится в 500 м к Ю.-З. от аула, в 150 м вос-точнее шоссе Аксу – Коктобе. Выявлен в 2007 г. ПАЭ (В.К. Мерц).

Насыпь кургана земляная, диам. 17 м, выс. 0,6 м, окружена рвом, разомкнутым с восточной стороны.

Характеризует погребальный обряд кочевни-ков Павлодарского Прииртышья в раннем железн-ном веке.

Лит.: Материалы ПАЭ 2008 г.

В.К. Мерц



78. Курган Казалы 1. Вид с юга-запада

а. КУРКОЛЬ

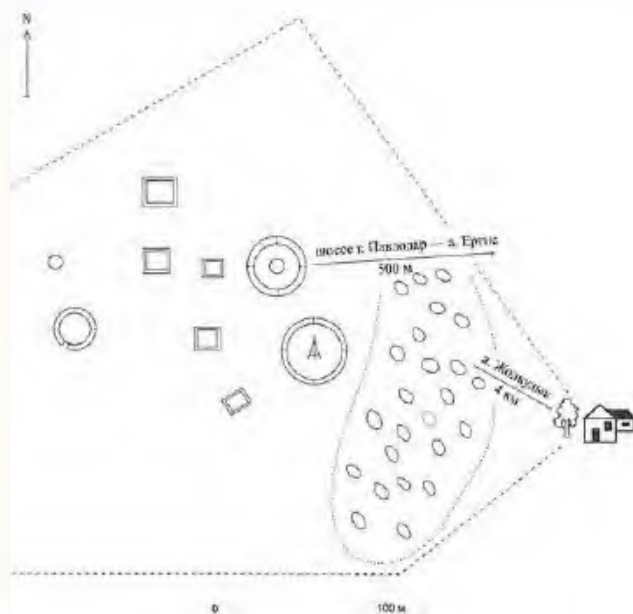
79. КУРГАННАЯ ГРУППА КУРКОЛЬ (9)

Ранний железный век
(Археол.)

Находится в 1,5 км к Ю.-З. от аула. Памят-ник выявлен и обследован в 1990 и 2007 гг. ПАЭ (В.К. Мерц).



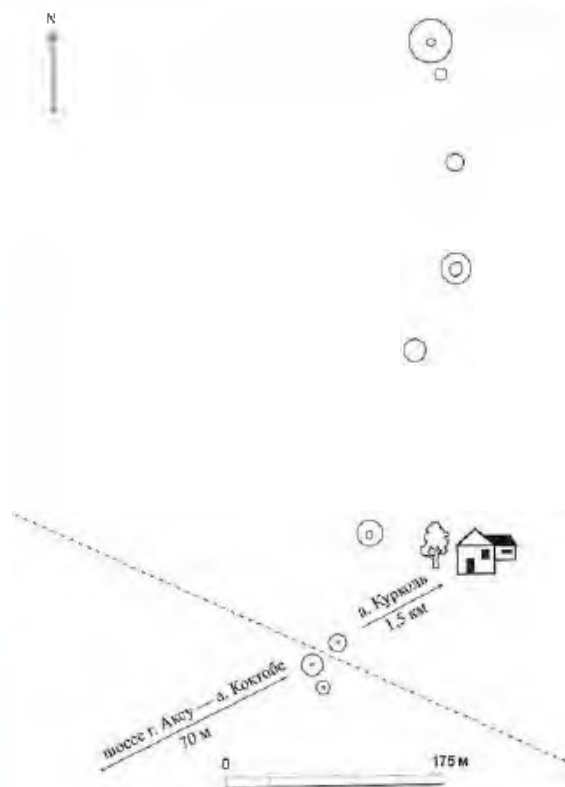
79. Курганная группа Курколь. Вид с юга



77. Курганная группа Жолкудык I. План



77. Курганная группа Жолкудык I. Вид с запада



79. Курганная группа Курколь. План

Состоит из девяти земляных курганов, вытянутых неровной цепочкой по линии С.-В. – Ю.-З. Цепочка начинается большим курганом диам. 35 м, выс. 1,5 м, расположенным в северо-восточной части группы. К Ю. от него расположены восемь средних и небольших по размерам насыпей, диам. от 10 до 25 м, выс. от 0,4 до 1 м. На некоторых курганах имеются грабительские воронки.

Характеризует погребальный обряд и материальную культуру кочевников Павлодарского Прииртышья в раннем железном веке.

Лит.: Материалы ПАЭ 2007 г.

В.К. Мерц

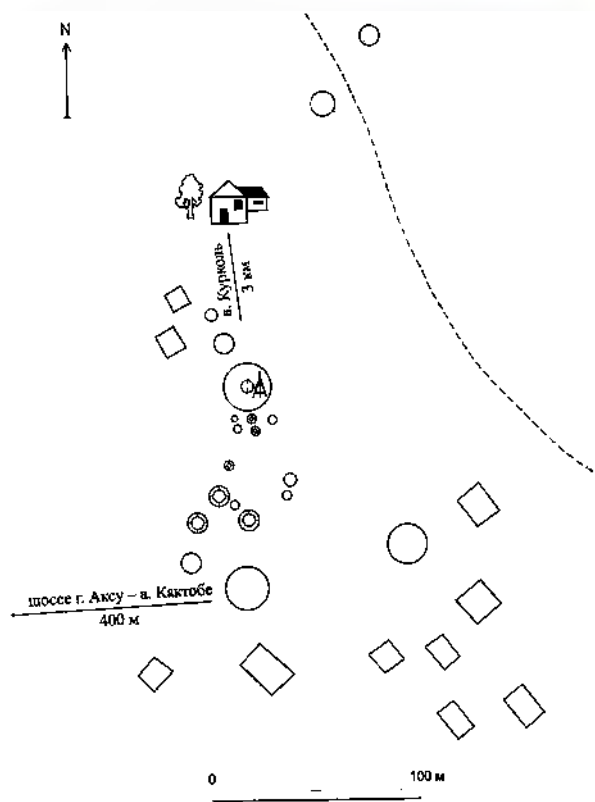
80. КУРГАННАЯ ГРУППА КУРКОЛЬ I (20)

Ранний железный век, средневековье (Археол.)

Находится в 3 км к Ю. от аула, в 400 м к В. от шоссе г. Аксу – а. Коктобе. К Ю., З. и Ю.-В. от курганов находятся старые оплывшие сырцовые мазары. Памятник выявлен и обследован в 1990 и 2007 гг. разведгруппой ПАЭ (В.К. Мерц).

Состоит из двадцати земляных курганов диам. от 2 – 3 до 25 м, выс. 0,1 – 1,2 м, расположенных цепочкой по линии С. – Ю. На самом большом кургане установлен триангуляционный пункт, насыпь со следами ограбления. На вершинах других крупных курганов также глубокие впадины. Несколько насыпей в южной части группы окружены рвами.

Характеризует погребальный обряд и материальную культуру кочевников Павлодарского



80. Курганная группа Курколь I. План



80. Курганная группа Курколь I. Вид с юга

Прииртышья в раннем железном веке и средневековье.

Лит.: Материалы ПАЭ 2007 г.

В.К. Мерц

с. ПАРАМОНОВКА

81. МОГИЛА И.Н. БЕРДНИКОВА,

Героя Советского Союза

1983 г.

(Ист.)

Находится на сельском кладбище в 700 м от села. Географические координаты: 51°59'45.6 с. ш., 076°06'05,3" в. д. Обследована в 2005 г. экспедицией отдела Свода НИПФ РГП «Каз-ставрация» (Г.М. Камалова).

И.Н. Бердников (1911 – 1983) Герой Советского Союза.

На могиле установлен обелиск в виде усеченной четырехгранной пирамиды с пятиконечной



81 Могилы Н. Н. Бердникова, Героя Советского Союза. Фото 2008 г.

звездой наверху. На лицевой грани фотография. Материал – металл, окрашен в ярко-голубой цвет, звезда – в красный. Могилы огорожены металлическими цепями, закрепленными на столбиках с конусовидными наконечниками.

Лит.: Материалы обследования памятников истории и культуры Павлодарской области в 2008 г. НИПФ РГП «Казреставрация».

С.П. Пенькова

с. ПОГРАНИЧНОЕ

82. КУРГАННАЯ ГРУППА ПОГРАНИЧНИК (27)

Ранний железный век, средневековье (Археол.)

Находится 1 км к Ю.-Ю.-З. от села, между шоссе Павлодар – Екибастуз и железной дорогой. Выявлена и обследована в 1990 и в 2008 г. разведгруппой ПАЭ (В.К. Мерц).

Состоит из двадцати семи бессистемно расположенных небольших земляных курганов диам. от 2 до 15 м, выс. от 0,2 до 0,9 м. Некоторые насыпи имеют грабительские воронки. Шесть курганов по периметру окружены рвами.

Характеризует погребальный обряд кочевников Павлодарского Прииртышья в раннем железном веке и средневековье.

Лит.: Материалы ПАЭ 2008 г.

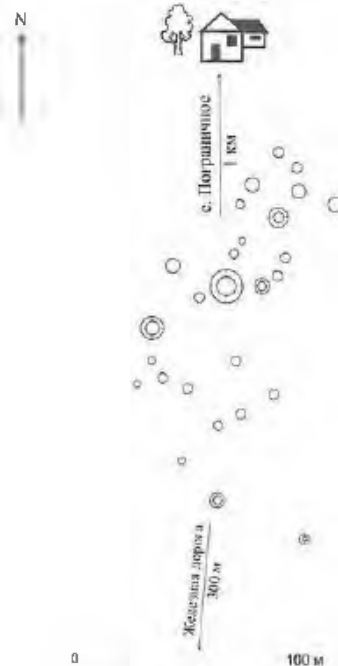
В.К. Мерц

а. САРЫШЫГАНАК (б. с. ЖИДОВКА)

83. КУРГАННАЯ ГРУППА САРЫШЫГАНАК (2)

Ранний железный век (Археол.)

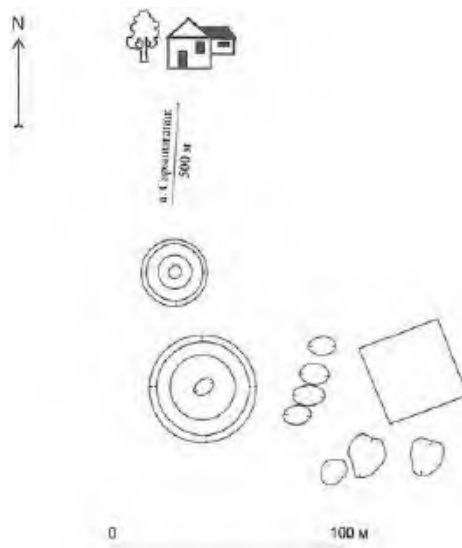
Находится в 500 м к Ю. от аула, в центре мусульманского кладбища. Выявлена в 1955 г. ПАЭ ИИАЭ АН КазССР (Е.И. Агеева), обследована в 1990 и 2008 гг. ПАЭ (В.К. Мерц)



82 Курганная группа Пограничник. План



82 Курганная группа Пограничник. Вид с юга



83 Курганная группа Сарышыганак. План



83. Курганная группа Саршыгынанак. Вид с юга



84. Курганная группа Саршыгынанак I. Вид с юга

Состоит из двух земляных курганов, расположенных по линии С.-Ю. Южный курган диам. 52 м, выс. 1,9 м, северный диам. 36 м, выс. 1,5 м. Курганы окружены рвами шир. 4 и 3 м. В центре насыпей имеются впадины. Территория вокруг курганов изрыта – повсюду округлые ямы для выборки грунта, рядом расположены мазары, старые и современные захоронения.

Памятник характеризует погребальный обряд кочевников Павлодарского Прииртышья в раннем железном веке.

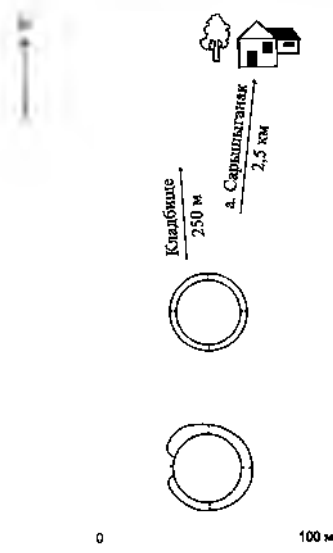
Лит.: Археологическая карта Казахстана. Алма-Ата, 1960. С. 60 (№ 564); Материалы ПАЭ 2008 г.

В.К. Мерц

84. КУРГАННАЯ ГРУППА САРШЫГНАК I (2)

Ранний железный век
(Археол.)

Находится в 2,5 км к Ю. от аула, на первой надпойменной террасе р. Ертыс, 250 м южнее мусульманского кладбища. Выявлена и обследована в 1990 и 2008 гг. ПАЭ (В.К. Мерц).



84. Курганная группа Саршыгынанак I. План

Два кургана вытянуты в линию С.-Ю. Сооружены из земли, окружены рвами. Южный курган диам. 32 м, выс. 1,5 м, имеет ров, не замкнутый с западной стороны. Северный курган диам. 30 м, выс. 1 м. Территория, прилегающая к курганам, изрыта ямами для выборки грунта, вокруг насыпей старые и современные захоронения.

Памятник характеризует погребальный обряд и материальную культуру кочевников Павлодарского Прииртышья в раннем железном веке.

Лит.: Материалы ПАЭ 2008 г.

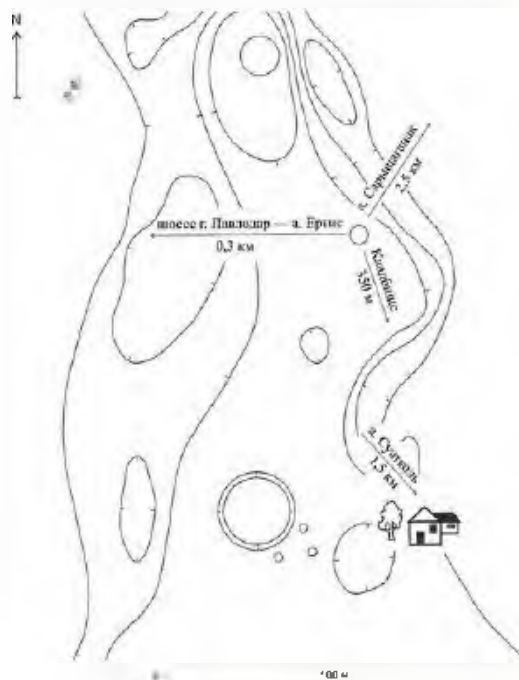
В.К. Мерц

а. СУАТКОЛЬ (б. с. ЖДАНОВО)

85. КУРГАННАЯ ГРУППА СУАТКОЛЬ (3)

Ранний железный век, средневековье
(Археол.)

Находится в 1,5 км к С.-З. от аула, 2,5 км к Ю.-З от а. Саршыгынанак, 300 м западнее шоссе



85. Курганная группа Суатколь. План



85 Курганная группа Суатколь Южный курган



86 Курганная группа Суатколь 1. Вид с верхушки

Павлодар – Ертис, на первой надпойменной террасе р. Ертис среди древних старичных образований. В 350 м к С. от курганной группы находится мусульманское кладбище. Выявлена и обследована в 1990 и 2008 гг. ПАЭ (В.К. Мерц).

Состоит из трех земляных насыпей, расположенных по линии С.–Ю. на значительном расстоянии друг от друга. Это указывает на их различное временное происхождение. Самый крупный южный курган диам. 44 м, выс. 2,5 м имеет вокруг насыпи небольшой ров. На вершине кургана установлен крест. С юго-восточной стороны кургана несколько небольших насыпей диам. до 2 м, являющихся более поздними захоронениями или жертвенниками. В 150 м к С.-В. от южного кургана находится курган диам. 11 м, выс. 0,3 м. В 100 м северо-западнее расположен северный курган диам. 22 м, выс. 0,7 м.

Характеризует погребальный обряд кочевников Павлодарского Прииртышья в раннем железном веке и средневековье.

Лит.: Материалы ПАЭ 2008 г.

В.К. Мерц

86. КУРГАННАЯ ГРУППА СУАТКОЛЬ I (3)

Ранний железный век, средневековье
(Археол.)

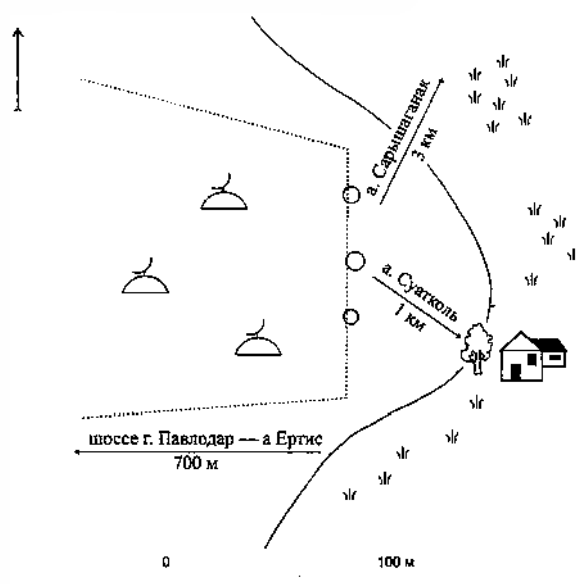
Находится в 1 км к С.-З. от аула, 3 км к Ю.-З. от с. Сарышыганак, 700 м к В. от шоссе Павлодар – Ертис среди древних старичных образований первой надпойменной террасы р. Ертис, вдоль края террасовидного уступа. С западной стороны к курганам примыкает мусульманское кладбище. Выявлена и обследована в 1990 и 2008 гг. ПАЭ (В.К. Мерц).

Состоит из трех земляных насыпей диам. 18–20 м, выс. 0,4–0,5 м, расположенных по линии С.–Ю. на расстоянии 20–22 м друг от друга.

Памятник характеризует погребальный обряд кочевников Павлодарского Прииртышья в раннем железном веке и средневековье.

Лит.: Материалы ПАЭ 2008 г.

В.К. Мерц



86 Курганная группа Суатколь I. План

87. САГАНА

Кон. 19 в.
(Архит.)

Находится в 1 км к Ю.-З. от села, на старом казахском кладбище в 200 м восточнее дороги Павлодар – Ертис. Географические координаты: 52° 30' 55,2" с. ш., 076° 35' 05,8" в. д.

Обследована в 2008 г. экспедицией отдела отдела Свода НИПФ РГП «Казреставрация» (Г.М. Камалова). Стоит в открытой степной местности.

Характеризует региональный тип мемориальных сооружений. Представляет собой ограждающую кольцевую стену, сложенную из сырцового кирпича на глиняном растворе, выс. 3,5 м, насчитывающую 18 граней. Овал ограды в плане имеет различные размеры внутреннего диаметра – от 16,4 м до 18,2 м. В кладке использован сырцовый кирпич с размерами 35×18×13 см и 33 (34)×18×12 см.

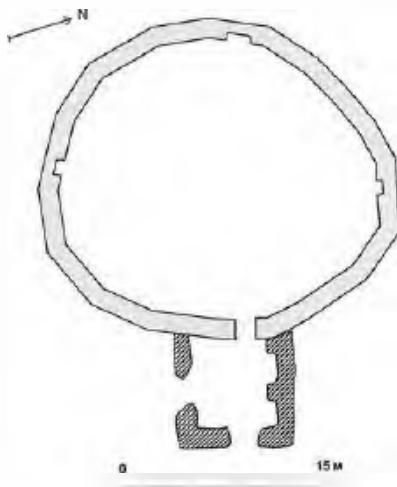
Перед входом в сагану с юго-восточной стороны пристроена поминальная камера, подквадрат-



87. Сагана. Общий вид. Фото 2008 г.



88. Стоянка Суатколь. Вид с юго-востока



87. Сагана. План

ная в плане со значительными разрушениями восточной и южной стен, имеющих в наиболее сохранившейся части выс. 2,5 м. На западной стене камеры устроены прямоугольные ниши. Внутри саганы на уровне 11-го ряда кирпичной кладки по периметру через четыре кирпича квадратные нишки в торцовый размер одного кирпича. На основных осях в продольном и поперечном направлениях устроены прямоугольные ниши.

Многочисленные ямки провалов захоронений внутри камеры свидетельствуют о длительности и многократности использования саганы как семейного некрополя.

Лит.: Материалы обследования памятников истории и культуры Павлодарской области отделом Свода НИПФ РГП «Казахреставрация», 2008 г.

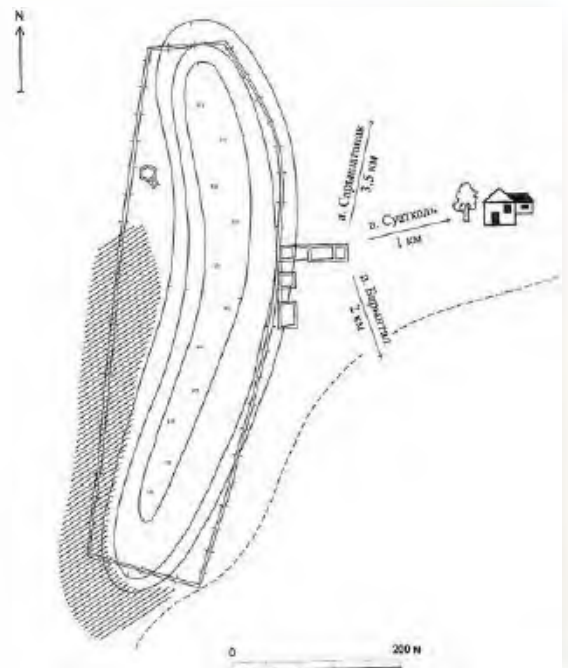
Г.М. Камалова

88. СТОЯНКА СУАТКОЛЬ

Неолит
(Археол.)

Находится в 1 км к Ю.-З. от аула, 3,5 км к Ю. от а. Сарышыганак, 300 м к В. от шоссе Ертис – Павлодар. Выявлена в 2008 г. ПАЭ (В.К. Мерц).

Стоянка приурочена к краю первой надпойменной террасы р. Ертис, образующей юго-западную часть берега древней старицы, вокруг



88. Стоянка Суатколь. План-схема

которой грунтовая обваловка выс. до 0,5 м, до 1,5 м. Внутри в северо-западной части этой обваловки находится крупная сырцовая восьмидатигранная сагана. С восточной стороны за обваловкой фиксируются остатки каких-то больших прямоугольных сооружений, расположенных Г-образно, длиной до 100 м в южном и восточных направлениях. Стоянка зафиксирована в северо-западной части обваловки и к Ю. от нее. Представляет собой местонахождение каменных орудий и фрагментов керамики. Собран подъемный материал. Среди орудий выделяются изделия из пластин и крупная заготовка мотыги или топора из желвака коричневого кремня.

Памятник является временной стоянкой первобытных охотников, характеризует степень расселения и культуру племен Павлодарского Прииртышья в неолите.

Лит.: Материалы ПАЭ 2008 г.

В.К. Мерц

ЕКИБАСТУЗ И ТЕРРИТОРИЯ, ПОДЧИНЕННАЯ АКИМАТУ Г. ЕКИБАСТУЗА



▲ Курганы и могильники

- 7. Курган Аркалык
- 8. Курган Ащиколь
- 9. Курган Елемес
- Ю. Курган Кегебай
- 1. Курган Туз I
- 2. 103. Курганы Энергетик 1, 2
- 4. Курган с «усами» Майкайын
- 5. Курганная группа Ащиколь
- 6. 107. Курганные группы Елемес I, II
- 118. Курганная группа Жынгылды
- 19. Курганная группа Кокымбай
- 10. Курганная группа Кокымбай I
- 11. Курганная группа Сарыколь
- 12. Курганная группа Туз I
- 13. Курганная группа Энергетик
- 15. Могильник Керегетас
- 16. 117. Могильники Керегетас II, III
- 18. Могильник Кокымбай
- 19. Могильник Майсор
- 122. Ойрада Ескикора
- 125. Могильник Куркелы
- 144-146. Курганы Байет 1-3
- 147. Курганная группа Байет
- 149. Курганная группа Абылкасым
- 150, 151. Курганные группы Карасор I, II
- 152, 153. Выкладки Анапия I, II
- 154. Курган Караайгыр 2
- 155. Курган Карасу 3
- 156, 157. Курганы Коктобе 1, 3
- 158. Курган Родниковское 5
- 159. Курганная группа Караайгыр
- 160. Курганная группа Карасу
- 161 - 164. Курганные группы Карасу I, II, V, VII
- 165 - 167. Курганные группы Родниковское II, IV, VI
- 168, 169. Могильники Анапия I, II
- 170. Могильник Караайгыр I
- 171, 172. Могильники Карасу IV, VI
- 173. Могильник Коктобе II
- 202. Курган Акжар I
- 203. Курган с «усами» Акжар 2
- 204-207. Курганы Акжар 6, 7, 9, 10
- 208, 209. Курганы Тортуй 8, 9
- 210-213. Курганные группы Акжар IV, V, VIII, XI
- 214. Курганная группа Бекетам
- 215-218. Курганные группы Былкылдак II, IV-VI
- 219-227. Курганные группы Тортуй I-VII, X, XI
- 228. Поминальные огады Нурмамбет
- 229. Курган Шидерты 20
- 230. Курган Шолпан 3
- 231, 232. Курганные группы Агай I, II
- 233-239, 246-248. Курганные группы Шидерты V-IX, XIII, XV
- 240. Курганная группа Шолпан II
- 242. Курган Шидерты 1
- 243. Курган Шидерты 14
- 244. Курган с «усами» Кантай 2

- 245. Курганная группа Кутаяксор II
- 249. Могильник Жартас
- 257–260. Курганы Балыкты 1–3, 6
- 261. Курган Жанаауыл
- 262–265. Курганы Заречный 1, 2, 4, 5
- 266. Курган Кобырбийк
- 267. Курган Орманши
- 268–270. Курганы Шыкылдак 8, 11, 14
- 271, 272. Курганные группы Заречная III, VI
- 273. Курганная группа Жанаауыл
- 274–276. Курганные группы Карабудыр I–III
- 277. Курганная группа Кобырбийк
- 278. Курганная группа Орманши
- 279, 280. Курганные группы Орманши I, II
- 281. Курганная группа 211-й км
- 282–292. Курганные группы Шыкылдак I–VII, IX, X, XII, XIII
- 293. Курганная группа Шолпан I
- 295. Могильник Кобырбийк
- 297. Ритуальные кольца Сарыколь

Поселения

- 123. Поселение Ащыколь
- 124. Поселение Керегетас
- 125. Поселение Куркели
- 174. Поселение Караайгыр
- 175. Поселение Карасу IV

- 176. Поселение Коктобе I
- 183. Поселение Майкайын
- 200. Поселение Абылкасым
- 241, 250. Поселения Шидертинское III, II
- 296. Поселение Кобырбийк

Стоянки

- 126, 127. Стоянки Едемес I, II
- 128. Стоянка Жынгалды
- 129. Стоянка Кызылтас
- 130. Стоянка Майсор
- 131–134. Стоянки Майсор III, V, X, XII
- 135–140. Стоянки Экибастуз V, VI, XIV–XVII
- 141–143. Стоянки-мастерские Экибастуз XVIII, XX, XXI
- 177. Стоянка Коктобе I
- 178. Стоянка Разведка
- 179. Стоянка Родниковское I
- 184. Стоянка Майкайын
- 185–187. Стоянки Майкайын II–IV
- 201. Стоянка Якшибай
- 251. Стоянка Кантай
- 252. Стоянка Кантай I
- 253. Стоянка Сарыкамыс I
- 254–256. Стоянки Шидерты I–III
- 298–300. Стоянки Карабудыр I–III
- 301. Стоянка Орманши

- 302. Стоянка Сарыколь
- 303. Стоянка Шолпан II

Наскальные изображения

- 182. Наскальные рисунки Акбидайк
- 199. Олентинские писаницы

Находки

- 181. Местонахождение Акбидайк

Выработки

- 148. Выработки на медь Возшаколь

Культовые сооружения

- 114. Мавзолей Биеке
- 294. Мавзолей Амалдык сопы

Памятники истории и монументального искусства

- 90. Мемориал воинам-интернационалистам
- 91, 92. Памятники воинам-землякам, погибшим в годы Великой Отечественной войны
- 93. Памятник В.И. Ленину
- 94. Памятник К. Пшенбаеву
- 95. Памятник С.И. Цареву
- 96. Памятник шахтеру

89. ЕКИБАСТУЗ

Екибастуз, город областного подчинения, административный центр района с 1972 г., железнодорожный узел. Расположен в центральной части области, в 132 км к Ю.-З. от областного центра г. Павлодара. Через город проходит железная дорога Астана – Павлодар. Автомобильными асфальтированными дорогами связан с городами Павлодар, Ерейментау, Караганда, Аксу, пос. Майкайын, а. Баянауыл и другими населенными пунктами области. Население 121,8 тыс. чел. (2009).

Возникновение и развитие города связано с освоением Екибастузского угольного бассейна, открытого в 1867 г. казахским рудознатцем К. Пшенбаевым. Разработка залежей каменного угля началась здесь в 1894 г., когда на берегу оз. Екибастуз в разведочных шурфах были добыты первые 1,6 т угля. В 1895 г. павлодарский купец А. И. Деров стал добывать уголь на западном и юго-восточном побережье озера шахтным способом.



89 Екибастуз. Символ города при въезде.

Предыстория образования г. Екибастуза относится к 1898 г., когда в 800 м к З. от оз. Екибастуз возникло поселение горняков, так называемый старый поселок Екибастуз (позднее Екибастуз-уголь). Название поселок получил от небольшого озера, имевшего форму подковы, которое по-казахски в давние времена называлось «еки бас тузды коль» – соленое озеро с двумя истоками (устьями, заливами). Со временем название озера было сокращено до слова «екибастуз» и его происхождение обросло легендами.

Учрежденное в 1899 г. А. И. Деровым Воскресенское акционерное горнопромышленное общество (ВАГО) в том же году построило узкоколейную железную дорогу с телеграфом до Екибастузских копей и пристань с угольными складами на берегу р. Ертис. Железная дорога и пристань получили название Воскресенские.

В 1899 г. в пос. Екибастуз, кроме шахт, главная из которых называлась Владимирская, находились шесть жилых домов для служащих, девять

барачков для рабочих, склад, две кузницы, приемный покой, баня, конный двор. Население поселка насчитывало 800 чел., из которых половина работала на копях.

В 1900 г. недалеко от поселка был построен медеплавильный завод, позднее еще один медеплавильный, свинцовый и цинковый заводы, руду для которых привозили из Риддера. В 1901 – 1903 гг. в пос. Екибастуз были построены больница с аптекой и родильным покоем, две церковно-приходские школы, имелась часовня.

В 1903 г. ВАГО обанкротилось. Почти десятилетие пос. Екибастуз находился в застое: работы на шахтах и предприятиях прекратились, замерла железная дорога и пристань, начался отток рабочего населения.

В 1913 г. шахты и заводы Екибастуза были сданы в концессию «Киргизскому акционерному горно-промышленному обществу». Владельцами его акций были англичанин Л. Уркарт и американец Г. Гувер. Возобновление добычи угля, функционирования железной дороги и работы пристани способствовало экономическому подъему и росту пос. Екибастуз, превращению его в значительный центр угледобычи в Казахстане накануне революции 1917 г.

В 1917 г. в пос. Екибастуз находились контора «ВАГО», саманные и деревянные жилые дома для рабочих и служащих, летние бараки, дом управляющего копиями, почтово-телеграфное отделение, русско-казахская смешанная школа, церковь, магазин, ж.-д. станция, дом для приезжих, бани, фабрика огнеупорных кирпичей, литейный цех, ж.-д. депо, механические мастерские, лесопилка, различные склады, мясная лавка, водонапорная башня, пожарное депо, помещение кинематографа, больница на 25 коек и т.д. Население поселка выросло до 2,2 тыс. чел.

После революции шахты и предприятия Екибастуза в 1918 г. были национализированы. Советская власть выделила в 1922 г. средства на восстановление Екибастуза, но поднять и развить угледобычу в условиях разрухи того времени не удалось. В 1925 г. екибастузские копи были законсервированы, заводы демонтированы, оборудование, рельсы и ж.-д. состав проданы. Население пос. Екибастуза стало сокращаться, шахты, промышленные здания, другие постройки постепенно разрушались. На долгие годы жизнь в Екибастузе замерла.

Пос. Екибастуз входил в Павлодарский уезд Семипалатинской области (1898 – 1919), Омской губернии (1919 – 1921), Семипалатинской губернии (1921 – 1928), в Павлодарский округ (1928 – 1930). В 1932 г. вошел в Павлодарский район Восточно-Казахстанской области, в 1938 г. – в Баянаульский район Павлодарской области.

В 1933 г. советским правительством было принято постановление о промышленном развитии

Экибастузского угольного бассейна. В 1939 г. населенный пункт Экибастуз был отнесен к категории рабочих поселков с названием Экибастузуголь, население поселка состояло из 500 чел. За годы Великой Отечественной войны к 1946 г. оно сократилось до 120 чел.

В 1947 г. в связи с началом промышленного освоения Экибастузского бассейна Министерством угольной промышленности СССР образован трест «Иртышуглестрой» и утверждено проектное задание на разработку Иртышского угольного разреза № 1 (позднее вошел в разрез «Центральный»).

В 1948 г., спустя 50 лет после основания поселка старый Экибастуз, из государственного земельного фонда был выделен участок площадью 5,2 тыс. га под строительство города Экибастуз. В мае того же года в 6 км западнее пос. Экибастузуголь началось строительство нового поселка с тем же названием – будущего города. Прибывший отряд из пятидесяти строителей разметил колышками границы первого угольного разреза, заложил первые жилые дома.

В ноябре 1948 г. во временно приспособленных помещениях старого поселка Экибастузуголь были открыты магазин, столовая, пекарня, баня, восстановлено несколько разрушенных домов, построены новые саманные, в 1943 – 1954 гг. работал стекольный цех, в здании ж.-д. депо в 1950 – 1972 гг. размещался цех по убою скота. До 1974 г. в старых домах английских концессионеров продолжали жить несколько семей.

В 1949 г. к месту строительства нового поселка была подведена железная дорога со стороны г. Павлодара, прибыл эшелон со строителями, техникой. Началось интенсивное строительство жилья, промышленных и объектов соцкультбыта. В новом поселке были построены одноэтажные сборные домики, открыта семилетняя школа.

Первым генеральным планом застройки г. Экибастуза, утвержденным в 1949 г. и рассчитанным на 50 тыс. жителей, предусматривалось создание единого жилого образования, вытянутого с С. на Ю., с устройством в его массиве широкой зеленой полосы бульваров подковообразного очертания. К В. от города располагалась промышленная зона, далее – месторождение угля, к С. – железнодорожная магистраль, к Ю. – ТЭЦ и другие предприятия. По этому генеральному плану было начато строительство будущего города в нескольких точках, для объединения которых в один массив потребовалось немало времени.

В 1951 – 1954 гг. в новом поселке Экибастузуголь была открыта детская музыкальная школа, построены типовые здания средней школы (Школьный проезд, 10), детских яслей «Ладушки» (Комсомольский проезд, 11, ныне офис компании «Богатырь Аксес Комир»), клуба «Комсомольский» (перекресток пр. Абая и ул. Кунаева), больничного комплекса (западная часть нынешнего здания городского узла коммуникации); первый кирпичный двухэтажный жилой дом с проточным магазином на первом этаже (ныне магазин «Дархан» на пересечении пр. Абая и ул. Ленина).



89. Генеральный проект планировки центральной части г. Экибастуза, 1949 г.

Наращивание добычи угля в Экибастузе способствовало развитию магистрального и промышленного железнодорожного транспорта. В 1953 г. через пос. Экибастузуголь прошел первый товарный поезд по вступившей в строй железной дороге Акмолинск – Павлодар. В 1954 г. был построен железнодорожный вокзал (ул. Омская, 3), в 1957 г. Дом культуры горняков (ныне молодежно-развлекательный центр «Акку»). В 1954 г. вступил в строй угольный разрез № 1 мощностью 3 млн. т угля в год. С этого времени началась промышленная разработка Экибастузского бассейна.

В 1955 г. Карагандинский совнархоз принял решение о создании на базе природных ресурсов Иртыша и Экибастузского угольного месторождения Павлодар–Экибастузского территориально-промышленного комплекса, ставшего мощным толчком к строительству в регионе таких промышленных гигантов, как тракторный завод в г. Павлодаре, завод ферросплавов в г. Ермаке

(ныне г. Аксу) и производственное объединение «Экибастузуголь» в г. Экибастузе.

В 1957 г. рабочий пос. Экибастузуголь преобразован в город областного подчинения Экибастуз. Численность населения Экибастуза в 1957 г. достигла 21,2 тыс. чел.

Решение правительства СССР о снижении потребления твердого топлива (угля) отрицательно сказалось на создании угольной базы в Экибастузе в 1958 – 1960 гг.. В этот период в городе резко сократилось жилищное, коммунальное и соцкультбытовое строительство, усилился отток квалифицированных кадров. Население города в 1958 – 1959 гг. уменьшилось с 26,5 тыс. до 25,7 тыс. чел.

Развитие угольного бассейна и города возобновилось в нач. 60-х гг. 20 в., когда возросла потребность в дешевом угле Экибастуза, поставлявшемся на 17 крупных ГРЭС Урала, Сибири и Казахстана.

В 1963 г. в эксплуатацию введена первая очередь угольного разреза № 3, первые три Иртышских угольных разреза были объединены в один разрез «Центральный». В 1965 г. начато строительство Иртышского угольного разреза № 5/6 (с 1971 г. – разрез «Богатырь»). В ноябре 1970 г. была введена в эксплуатацию первая очередь этого разреза мощностью 5 млн. т угля в год, ставшего самым крупным разрезом в мире. Разрез «Богатырь» был объявлен Всесоюзный ударной стройкой.

В 1961 – 1963 гг. в г. Экибастузе построены роддом, двухэтажная поликлиника, АТС, открыты широкоэкранный кинотеатр «Юность» (действовал до 1997 г.), общетехнический факультет Павлодарского индустриального института. Население города начало вновь расти: 1960 г. – 28,2 тыс. чел, 1962 г. – 31,7; 1967 г. – 40,2 тыс. чел.

Город продолжал развиваться и строиться. В 1966 г. был утвержден генеральный план застройки города с перспективой населения 140 тыс. чел. («Карагандаоблпроект», архитектор



39. Экибастуз. Железнодорожный вокзал. Фото 50-х гг. Из фондов историко-фольклорного музея г. Экибастуза



39 Экибастуз. Дом культуры горняков 1957 г. Фото 2008 г.

Ф.А. Гулиев, инженеры Е.С. Лобач, В.А. Карамышев). Генпланом предусматривалось объединение районов застройки, система районов и городского центра, связанных бульварами; устройство парка внутри застройки и создание единого города с учетом расселения трудящихся экибастузских ГРЭС, расположенных на некотором удалении.

Особую важность для города как крупного промышленного центра имела транспортная схема по доставке трудящихся к отдаленным местам работы в угольных разрезах и ГРЭС преимущественно железнодорожным транспортом. Город имел четкую прямоугольную сетку с кратчайшими подходами к нескольким посадочным железнодорожным платформам в северной, восточной и западной частях, вокруг селитьбы.

В нач. 70-х гг. Экибастуз состоял из нескольких жилых районов, но уже сформировались центр города и главная улица, которая застраивалась четырех- и пятиэтажными домами. В этот период были уже застроены восточная, южная части города и северный привокзальный район. Сложившийся центр на северо-восточной окраине города с Домом культуры горняков и другими общественными и культурно-бытовыми зданиями в дальнейшем должен был стать районным, а новый городской центр по генплану располагался юго-западнее от него в массиве жилой застройки, с выходом к Парку культуры. Застройка города в нач. 70-х гг. была четырех-пятиэтажная, планировалось начать строительство нескольких жилых домов в девять этажей.

С восточной стороны Экибастуза были заложены санитарно-защитные зеленые полосы и городской питомник. На северо-западе города строилось Экибастузское водохранилище, которое предполагалось использовать и для отдыха трудящихся. В городе были созданы предприятия легкой и пищевой промышленности. В 1971 –

1973 гг. были построены пивзавод, хлебозавод и мясокомбинат.

В 1972 г. Совет Министров СССР утвердил проект строительства Экибастузской ГРЭС-1 мощностью 4 млн. кВт. В том же году правительством Казахской ССР образован Экибастузский район из части территорий Баянаульского, Ермаковского и Краснокутского районов с центром в г. Экибастузе.

В 1976 г. был создан союзный трест «Экибастуэнергострой», объединивший отдельные производственные объединения по строительству электростанций. В 1980 г. первый энергоблок Экибастузской ГРЭС-1 дал промышленный ток.

Начало бурному экономическому развитию города во втор. пол. 70-х – 80-е гг. 20 в. было положено постановлением ЦК КПСС и Совета Министров СССР 1977 г. об образовании Экибастузского топливно-энергетического комплекса (ЭТЭК) Павлодар–Экибастузского ТПК и строительстве ЛЭП постоянного тока 1500 киловольт Экибастуз – Центр. В 1979 г. началось строительство разреза «Восточный» с проектной мощностью 30 млн. т угля в год.



89. Экибастуз. Новый железнодорожный вокзал. Фото 2008 г.



89. Экибастуз. Дворец культуры энергетиков (ныне городской центр культуры «Онер») 1985 г. Фото 2008 г.

В 1979 г. был утвержден третий генеральный план застройки г. Экибастуза как центра ЭТЭК с перспективой роста его населения до 130 тыс. жителей в 1985 г. и 220–250 тыс. жителей в 2000 г. Генпланом предусматривалось продолжение объединения районов застройки и формирования единого города. В центральной части города, в квадрате улиц Ленина, К. Маркса, Абая намечалось строительство административных зданий – Дома Советов, Дома общественных организаций, Дома культуры энергетиков, Дворца пионеров и др. Центр города планировалось озеленить и застроить домами в девять-двенадцать и шестнадцать этажей.

Украшением города стали Дворец культуры энергетиков (1985, с 2000 г. – городской центр культуры «Онер»), стадион, спортивный комплекс с плавательным бассейном. В 1980 – 1985 гг. на пересечении улиц Кутузова и Калинина (ныне ул. Беркимбаева) возведены 16-этажные жилые дома.

В результате экономических преобразований к сер. 80-х гг. Экибастуз превратился в благоустроенный город, центр энергетики и добычи угля, где добывалось 11 процентов производимого в СССР каменного угля. Здесь действовали крупнейшие в мире угольные разрезы «Богатырь» и «Восточный», Экибастузская ГРЭС-1, производственное объединение «Экибастузуголь», заводы по ремонту горнотранспортного оборудования, ремонтно-механический, ЖБИ и др. Имелись двенадцать образовательных, музыкальная и спортивная школы, горностроительный техникум, педагогическое и медицинское училища, два ПТУ, филиал Павлодарского индустриального института, отдел Московского научно-исследовательского института энергетики, два кинотеатра, два клуба, три больничных комплекса, автовокзал, аэропорт и др. В 1988 г. был построен новый железнодорожный вокзал. Население города к 1987 г. выросло до 141,2 тыс. чел. В 1990 г. введен в эксплуатацию первый энергоблок ГРЭС-2, в 1993 г. – второй. Одновременно с ГРЭС был возведен поселок энергетиков Солнечный.



89. Экибастуз. Серафимо-Иверский собор. Фото 2008 г.

В мае 1997 г. Экибастузский район был упразднен, его территория включена как сельская зона в границы г. Экибастуза, которому было возвращено историческое наименование.

Современный г. Экибастуз – крупный индустриальный центр республики, один из самых молодых городов Казахстана. В числе важнейших градообразующих предприятий города – ТОО «Богатырь Аксес Комир», электростанции ГРЭС-1 (входит в ОАО «ЕЭК») и ГРЭС-2. К крупнейшим предприятиям города относятся ТОО «AES Экибастуз», «Карасорский ГОК», «АиК», «Завод МВИ», «SMS Engineering» и др. В городе действуют шестнадцать предприятий по переработке сельскохозяйственной продукции, занимающихся производством хлебобулочных и макаронных изделий, переработкой молока; мясоперерабатывающий комплекс. К крупным предприятиям относятся ТОО «Тамыр», «Вариант Лад», «Сут-Экибастуз», «Вершина» и др. Среди общеобразовательных учреждений – двенадцать средних школ, музыкальная школа им. И. Глинки, четыре высших учебных заведения – Экибастузский инженерно-технический институт им. К.И. Сатпаева, Экибастузский филиал Казахского государственного педагогического института, Экибастузский филиал Казахстанско-Российского современного гуманитарного университета, филиал Павлодарского инновационного евразийского университета; три училища; восемнадцать дошкольных учреждений. Из учреждений здравоохранения – три поликлиники, центр «ЗОЖ», ККГП «Туберкулезная больница», роддом, станция скорой помощи, горбольница, всего тринадцать медицинских государственных учреждений. Местами отдыха горожан являются парк культуры и отдыха «Шахтер», парк воинов-интернационалистов «Дружба», кинотеатр «Казахстан», городской центр культуры «Онер» (б. Дворец культуры энергетиков), центр культуры «Атамура», Дом дружбы, Центр «Досуг» (б. Дом культуры горняков, затем молодежно-развлекательный центр «Акку»).



90. Экибастуз. Городская мечеть. Фото 2008 г.

Имеются историко-краеведческий музей города, центральная городская библиотека, спорткомплекс «Жасыбай», стадион и др. В 1998 г. построены городская мечеть и православный Серафима Иверского собор, в 2006 г. – поликлиника, ведется строительство Торгового дома (ул. Ауэзова) и др.

В городе сохранились памятники архитектуры 50-х гг. 20 в. – вокзал железнодорожный (1954) с мемориальной доской – место прибытия первоцелинников (ул. Омская, 3), Дом культуры горняков (ныне центр «Досуг») – ул. Строительная, 21, угол ул. Горняков, в парке Пионеров; жилая застройка этого периода. Установлены два памятника воинам-землякам, павшим в годы Великой Отечественной войны; обелиск Славы – в сквере на углу улиц Строителей и Горняков и обелиск Победы рядом с акиматом (ул. Ленина); при входе в парк «Дружба» (ул. Строительная) – Мемориал воинам-интернационалистам; в парке культуры и отдыха «Шахтер» (ул. Шешембекова) – Мемориал жертвам политических репрессий. Сооружены памятники К. Пшенбаеву – первооткрывателю Экибастузского угольного месторождения (сквер, ул. Ленина, угол ул. Пшенбаева), С.И. Цареву – комиссару Экибастузских угольных копий (ул. Царева, 11), В.И. Ленину (в сквере перед центром «Досуг», ул. Строительная, 21), шахтеру (на аллее шахтеров в ПКЮ «Шахтер»). Имеются памятники трудовой славы – ковш экскаватора СЭЗ, которым в 1954 г. была добыта первая тонна угля в разрезе № 1 и нагружен первый железнодорожный состав (привокзальная площадь, угол ул. Ленина и ул. Омской), автобус ПА3–651 – первый автобус города (пр. Кунаева, перед въездом на территорию

АО «Жаламан»). В 2003 г. на ул. Ленина, угол ул. Привокзальной заложена аллея заслуженных людей г. Екибастуза, установлен памятный знак на казахском и русском языках. Молодые ели на аллее посажены почетными гражданами города, заслуженными шахтерами, Героями Советского Союза и Социалистического Труда и др.

В окрестностях г. Екибастуза на расстоянии от 1,7 до 34 км от города и на территории, подчиненной акимату города, находятся разнообразные памятники археологии. Здесь обнаружены стоянки и местонахождения орудий труда каменного века, поселения эпохи бронзы, отдельные курганы, курганные группы и могильники эпохи бронзы, раннего железного века и средневековья. Наиболее известны среди них стоянки каменного века Экибастуз V–VII, XIV–XX; выработки на медь эпохи бронзы Бозшаколь (ж.-д. ст. Бозшаколь), наскальные рисунки палеолита – раннего железного века. Акбидайык (ж.-д. ст. Майкайык), Олентинские писаницы эпохи энеолита – раннего железного века (а. Тай), стоянка мезолита Шидерты III (ж.-д. ст. Шидерты) и др. Сохранились памятники архитектуры кон. 19 – нач. 20 вв. – мавзолей Биеке (23 км к С. от города) и Амалдык сода (13 км к Ю.-З. от а. Шыкылдак).

Лит.: Басенов Т.К. Градостроительство Казахстана // Архитектор Толеу Басенов. Избранное. Т. 2. Алматы, 2009. С. 232 – 233; Градостроительство Казахстана. Алматы, 1973. С. 48–49; *Джаксыбаев С.И.* Там начинался Экибастуз. Павлодар, 2007. С. 5–178; Экибастуз. Энциклопедия. Павлодар, 2004. С. 19 – 21; *Егорев В.И.* «Поездка на Экибастузские каменноугольные копи». Русское экономическое обозрение. 1900. № 5. С. 111–112.

Ф.П. Григорьев



89. Аллея заслуженных людей г. Екибастуза. Фото 2008 г.

90. МЕМОРИАЛ ВОИНАМ-ИНТЕРНАЦИОНАЛИСТАМ

1988 г., реконструкция – 2003 г.

(Ист.)

Находится по ул. Строительная в парке «Дружба». Автор А. Богушевич. Обследован в 2008 г. экспедицией отдела Свода НИПФ РГП «Казреставрация» (Г.М. Камалова).

Мемориал расположен на площадке справа от входа в парк. По продольной оси парка на центральной аллее установлена наклонно невысокая гранитная прямоугольного очертания плита с изображением черного тюльпана – символа скорби о воинах-интернационалистах, погибших в Афганистане в 1979–1989 гг. На плите тексты на казахском и русском языках: «1979–1989 жылдары Ауғанстанда интернационалдық борыштарын өтеу жолында құрбан болған жауынгерлерді мәңгілік есте қалдыру», «Вечная память воинам, павшим в Афганистане при исполнении интернационального долга 1979–1989 гг.» Вплотную к плите справа примыкает небольшой прямоугольный по форме блок, установленный горизонтально. Композиционным центром мемориала являются массивные стелы из розового гранита:



90. Мемориал воинам-интернационалистам. Стела с черным тюльпаном. Фото 2008 г.



90. Мемориал воинам-интернационалистам. Стелы с мемориальными досками и бронетранспортер на пьедестале. Фото 2008 г.

одна вертикальная, другая – горизонтальная, установленная на тумбах. На стелах укреплены мемориальные доски с портретами, воинскими званиями, фамилиями и инициалами воинов-интернационалистов. Мемориальные доски выполнены из черного габбро.

В мемориал входит также установленный на массивном пьедестале бронетранспортер № 635 со следами от пуль и осколков и Гвардейским значком на борту – символом доблести и героизма экибастузцев, исполнивших интернациональный долг в Афганистане. На лицевой грани постамента накладная железная пятиконечная звезда, окрашенная в красный цвет. Пьедестал имеет наклон, который подчеркивается окрашенными в серый цвет полосами по всей длине боковых граней. Бронетранспортер с пьедесталом установлен по продольной оси подиума, облицованного рваным гранитом. Пьедестал бетонный, обработан мраморной крошкой.

Лит.: Материалы обследования памятников истории и культуры Павлодарской области в 2008 г. НИПФ РГП «Казреставрация».

С.П. Пенькова

91. ПАМЯТНИК ВОИНАМ-ЗЕМЛЯКАМ,

погибшим в годы Великой Отечественной войны 1983 г., реконструкция 2003 г.

(Ист.)

Находится по ул. Ленина рядом с акиматом. Автор С.П. Пантелеев. Обследован в 2008 г. экспедицией отдела Свода НИПФ РГП «Казреставрация» (Г.М. Камалова).

Памятник представляет архитектурную симметричную композицию из обелиска и стел с мемориальными досками. Центром композиции является обелиск пирамидальной формы, завершенный пятиконечной звездой на металлическом стержне. Вверху, на каждой грани обелиска, накладной орден. Обелиск сооружен на искусственной насыпи. С четырех сторон к нему ведут широкие лестничные марши, ограниченные парапетами. На площадке перед обелиском Вечный



91. Памятник воинам-землякам, погибшим в годы Великой Отечественной войны. Обелиск. Фото 2008 г.



91. Памятник воинам-землякам, погибшим в годы Великой Отечественной войны. Стела с мемориальными досками. Фото 2008 г.

огонь в обрамлении пятиконечной звезды. Обелиск выполнен из материала серебристого цвета. Площадка вокруг него вымощена из гранитных плит. Из гранита выполнены ступени и парапеты. По основанию насыпь, на которой установлен обелиск, ограждена низкими ажурными металлическими звеньями.

Стелы с мемориальными досками установлены на тумбах, облицованы гранитными плитами, мемориальные доски выполнены из черного гранита. На стелах симметрично расположены накладные геральдические элементы из металла. Перед стелами установлены вазоны с цветами.

Лит.: Материалы обследования памятников истории и культуры Павлодарской области в 2008 г. НИПФ РГП «Казреставрация».

С.П. Пенькова

92. ПАМЯТНИК ВОИНАМ-ЗЕМЛЯКАМ, ПОГИБШИМ В ГОДЫ ВЕЛИКОЙ ОТЕЧЕСТВЕННОЙ ВОЙНЫ

1985 г., реконструкция 2004 г.

(Ист.)

Находится по ул. Строительная, уг. ул. Горняков в сквере. Авторы М.П. Малахов и Б.П. Гордеев. Обследован в 2008 г. экспедицией отдела Свода НИПФ РГП «Казреставрация» (Г.М. Камалова).

Памятник сооружен в честь 40-летия Победы над фашистской Германией, выполнен в виде обелиска пирамидальной формы, завершается «языками пламени», выполненными из металла, окрашенного в красный цвет. На лицевой грани обелиска неглубокая ниша, в ней укреплена прямоугольная мемориальная плита из черного гранита с текстом на казахском и русском языках: «1941–1945 жж. Отан үшін отқа түсіп, жанын пида еткен екібастұздық ұл-қыздарымызға, екелеріміз бен аналарымызға ескерткіш», «Светлой памяти павших в боях за нашу Родину в 1941–1945 гг. сынов и дочерей, братьев и сестер, отцов и матерей экибастузцев». Символом воинской доблести являются кольца с черными и оранжевыми полосами, как на георгиевской ленте. Перед обелиском установлен пулемет. Основание обе-



92. Памятник воинам-землякам, погибшим в годы Великой Отечественной войны. Фото 2008 г.

лиска одноступенчатое, прямоугольное в плане. Стилобат значительно больше основания по площади, прямоугольный в плане, на фасадной стороне в центре есть ступени. Обелиск облицован светло-зеленым гранитом, основание и стилобат – черными гранитными и светлыми мраморными плитками. Высота памятника 7,8 м.

Лит.: Материалы обследования памятников истории и культуры Павлодарской области в 2008 г. НИПФ РГП «Казреставрация».

С.П. Пенькова

93. ПАМЯТНИК В. И. ЛЕНИНУ

1966 г.

(Иск*, ист.)

Находится в сквере перед б. Домом культуры горняков, ныне клубом «Акку». Автор А. Белых. Обследован в 2008 г. экспедицией отдела Свода НИПФ РГП «Казреставрация» (Г.М. Камалова).

В.И. Ленин (1870–1924) – классик марксизма, ленинизма, вождь мирового пролетариата, основатель Советского государства.

Один из первых памятников монументального искусства в городе. Фигура вождя в рост установлена на постамент. В.И. Ленин изображен в момент выступления в динамичной, характерной для него, позе оратора. На нем распахнутое пальто, правой рукой он придерживает полу пальто, левой рукой, отведенной назад, держит кепку.

Постамент бетонный, первоначально был покрыт мраморной крошкой, в 1980 г. облицован плитками из красного гранита, имеет форму куба. Памятник установлен на квадратном в плане основании.



93. Памятник В. И. Ленину. Фото 2008 г.

диуме. С фасадной его стороны врезаны ступени. Материал скульптуры – бетон, высота ее 4,7 м, постамента – 2,5 м.

Лит.: Материалы обследования памятников истории и культуры Павлодарской области в 2008 г. НИПФ РГП «Казреставрация»; Экибастуз. Энциклопедия. Экибастуз, 2005. С. 123.

С.П. Пенькова

94. ПАМЯТНИК К. ПШЕНБАЕВУ

1994 г., реконструкция – 2002 г.

(Ист.)

Находится по ул. Ленина, уг. ул. Пшенбаева в северной части города, в центральной части сквера. Скульптор Б. Тлеуханов. Обследован в 2008 г. экспедицией отдела Свода НИПФ РГП «Казреставрация» (Г.М. Камалова).

Сооружен в честь 150-летия со дня рождения народного геолога-самоучки, рудознатца, первооткрывателя Экибастузского каменноугольного бассейна К. Пшенбаева.

Пшенбаев Косым (Косум) (1844–1932), уроженец Баянаульского района Павлодарской области. На территории Баянаульского района, кроме Экибастузского, открыл месторождения полезных ископаемых в ур. Мойылды, Жельтау, Каражал, Жосалы, Майкайын и др. Работал рудоискателем и маркшейдером у горнопромышленников А.И. Дерова и А.С. Попова на Александровском свинцово-серебряно-медном заводе, Майкаинском месторождении и т. д.

Фигура в рост на высоком постаменте доминирует в окружающем пространстве, установлена по центру продольной оси прямоугольного в плане двуступенчатого стилобата, выделенного бордюром. Основание памятника также прямоугольное в плане, по обеим сторонам от него установлены вазоны для цветов.

Образ рудознатца решен в реалистических традициях с передачей портретных черт и деталь-



94. Памятник К. Пшенбаеву. Фото 2006 г.

ной проработкой фактуры длиннополого чапана, шапки, одежды и сапог. К. Пшенбаев изображен в движении, руки сцеплены за спиной, взгляд устремлен вдаль. Постамент прямоугольный в плане. На его лицевой грани плита с текстом на казахском и русском языках: «Экибастуз көмір кендерінің көзін алғаш ашушы Қосым Пшенбаев первооткрыватель Экибастузского угольного месторождения». Материал – бетон, постамент обработан светлой мраморной крошкой. Основание и отместка памятника также из бетона, стилобат выложен рваным гранитом. Высота скульптуры 2,2 м, постамента – 2,3 м.

Лит.: Материалы обследования памятников истории и культуры Павлодарской области в 2008 г. НИПФ РГП «Казреставрация»; Экибастуз. Энциклопедия. Экибастуз, 2005. С.129.

С.П. Пенькова

95. ПАМЯТНИК С. И. ЦАРЕВУ, комиссару Экибастузских угольных копей

1978 г.

(Ист.)

Находится во дворе домов № 11, 13, 15 по ул. Царева. Обследован в 2008 экспедицией отдела Свода НИПФ РГП «Казреставрация» (Г.М. Камалова). Автор С.П. Пантелеев.

О С. И. Цареве см. статью 71.

Памятник представляет высокий профилированный пилон, в верхней части которого укреплена квадратная плита с барельефным изображением С. И. Царева. Образ С. И. Царева решен в реалистических традициях с передачей портретных черт. Справа вплотную к лицевой грани пилона примыкает плита, в ее верхней части – меньшая по размерам плита из красного гранита с текстом: «С. И. Цареву Первому комиссару г. Экибастуза, погибшему от рук белогвардейцев 9 мая 1919 г.». Вертикаль пилона акцентируется выделением ребер светлыми полосами и кон-



95 Памятник С. И. Цареву. Фото 2008 г.

турными линиями. Барельеф отлит из латуни. Пилон установлен на прямоугольное в плане и вытянутое по продольной оси основание, облицованное тротуарной плиткой, как и прилегающие площадка и дорожки. Материал пилона – бетон, покрыт мраморной крошкой.

Лит.: Материалы обследования памятников истории и культуры Павлодарской области в 2008 г. НИПФ РГП «Казреставрация»; Экибастуз. Энциклопедия. Экибастуз, 2005. С. 146.

С.П. Пенькова

96. ПАМЯТНИК ШАХТЕРУ

1987 г.

(Ист.)

Находится в центральной части парка культуры и отдыха «Шахтер», на аллее шахтеров. Обследован в 2008 г. экспедицией отдела Свода НИПФ РГП «Казреставрация» (Г.М. Камалова).

Памятник сооружен в память образования города угольщиков Экибастуза в соответствии с Указом Президиума Верховного Совета Казахской ССР от 12 июня 1957 г., о чем свидетельствует мемориальная доска на лицевой грани постамента; является символом города.

Памятник шахтеру представляет фигуру в рост, установленную на высоком постаменте. Шахтер изображен в рабочей спецовке, в шлеме и с отбойным молотком, на который он опирается левой рукой. Правая рука лежит на поясе. Скульптура решена в реалистической манере и представляет собой обобщенный образ шахтера.

Постамент высокий из гранитного монолита, обработанного в виде четырех блоков, и фасад-



96. Памятник шахтеру. Фото 2008 г.



96. Аллея шахтеров

ной железобетонной плиты, покрытой бело-серой мраморной крошкой с одноступенчатым основанием. Две трети площади этой грани выделены более темным цветом. В центре ее плита с текстом на казахском и русском языках: «1957 ж. 12 маусымда Қазақ КСР-ның Жоғарғы Кеңес Президиумының қаулысы бойынша көміршілер қаласы Екібастұз құрылды». «Указом Президиума Верховного Совета Казахской ССР 12 июня 1957 г. образован город угольщиков Экибастуз». Материал скульптуры – бетон, покрытый белой краской. Высота скульптуры 2,7 м, постамента – 4,5 м.

На аллее шахтеров установлены в ряд три стелы. На них укреплены доски почета. Территория вокруг памятника благоустроена и озеленена.

Лит.: Материалы обследования памятников истории и культуры Павлодарской области в 2008 г. НИПФ РГП «Казреставрация».

С.П. Пеньков

97. КУРГАН АРКАЛЫК

Ранний железный век
(Археол.)

Находится в 34 км к Ю. от города, на северных склонах горы Балааркалык, на вершине увала. Обнаружен в 2008 г. разведгруппой ПАЭ (В.К. Мерц).

Насыпь кургана диам. 13 м, выс. 0,4 м сооружена из камней, поросла кустарником. Курган окружен каменной оградой. С восточной его стороны расположена каменная выкладка подтреугольной формы, длина сторон которой 4 м. За ней к В. несколько овальных насыпей дл. 3–4 м, являющихся поздними казахскими захоронениями.



97 Курган Аркалык План-схема



97 Курган Аркалык Вид с юго-запада

Памятник характеризует погребальные сооружения и обряд кочевников Северо-Восточной Сарыарки в раннем железном веке.

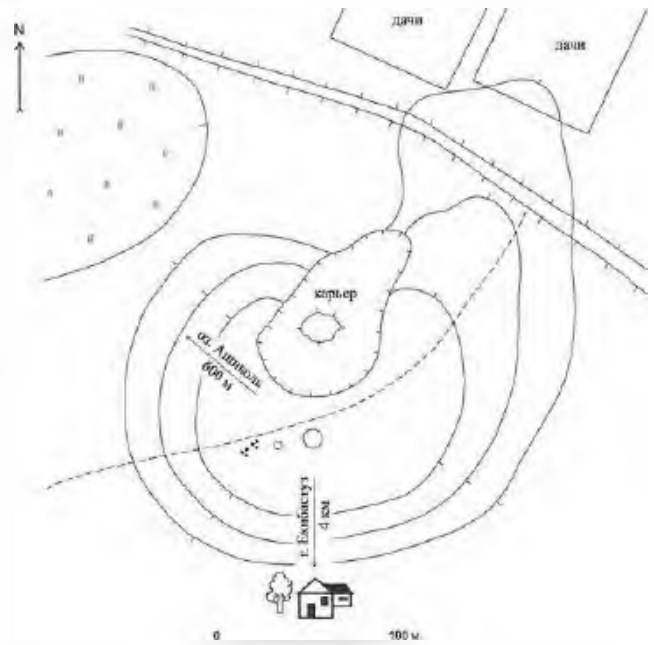
Лит.: Материалы ПАЭ 2008 г.

В.К. Мерц

98. КУРГАН АЩЫКОЛЬ

Ранний железный век
(Археол.)

Находится в 4 км к С. от города, на вершине сопки, в 250 м к Ю.-З. от дачных участков, расположенных западнее дороги к шоссе Павлодар–Астана, 600 м к Ю.-В. от оз. Ащыколь. Рядом с курганом проходит грунтовая дорога. Выявлен



98 Курган Ащыколь План



98 Курган Ащыколь Вид с юго-запада

екибастузским краеведом П.И. Оноприенко, обследован в 1987 г. разведочным отрядом ЛИАИ АЭ КарГУ (И.В. Рудковский, А.Ю. Чиндин), в 2008 г. – разведочным отрядом ПАЭ (В.К. Мерц).

Насыпь кургана диам. 9 м, выс. 0,2 м сооружена из камня. В 10 м к З. от кургана небольшая насыпь из камней диам. 2 м, выс. 0,1 м, вероятно, жертвенник.

Памятник характеризует материальную культуру и погребальный обряд кочевников Северо-Восточной Сарыарки в раннем железном веке.

Лит.: Материалы ПАЭ 2008 г.

В.К. Мерц, А.Ю. Чиндин, И.В. Рудковский

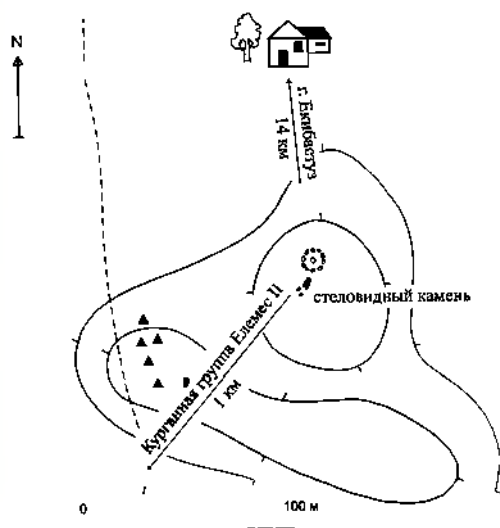
99. КУРГАН ЕЛЕМЕС

Ранний железный век
(Археол.)

Находится в 14 км к Ю.-Ю.-В. от города, на правом берегу р. Елемес, на вершине сопки, рядом с проселочной дорогой, 1 км к С.-В. от кур-



99. Курган Елемес. Вид с юга



99. Курган Елемес. План-схема

ганной группы Елемес II. Выявлен екибастузским краеведом П.И. Оноприенко, обследован в 2007 разведгруппой ПАЭ (В.К. Мерц).

Насыпь кургана сооружена из камня, имеет ограду округлой формы диам. 8 м. Южнее насыпи расположены крупные камни, один из которых стеловидной формы.

Памятник характеризует материальную культуру и погребальный обряд кочевников Северо-Восточной Сарыарки в раннем железном веке.

Лит.: Материалы ПАЭ 2007 г.

В.К. Мерц

100. КУРГАН КЕГЕБАЙ

Ранний железный век
(Археол.)

Находится в 25 км к Ю.-З. от города, в урочище Кегебай, 3,5 км к С.-В. от оз. Сарыколь, на увале. Рядом с курганом проходит полевая дорога. Выявлен екибастузским краеведом П. И. Оноприенко, обследован в 2008 г. разведгруппой ПАЭ (В.К. Мерц).



100. Курган Кегебай. Вид с юго-запада

Насыпь кургана диам. 11 м, выс. 0,4 м сложена из валунов, значительно повреждена при установке триангуляционного пункта. В настоящее время геодезический знак отсутствует. С южной стороны кургана найдена каменная мотыга с боковыми выемками.

Памятник характеризует материальную культуру и погребальный обряд кочевников Северо-Восточной Сарыарки в раннем железном веке.

Лит.: Материалы ПАЭ 2008 г.

В.К. Мерц

101. КУРГАН ТУЗ 1

Ранний железный век
(Археол.)

Находится в 2 км к С.-С.-З. от города, 1,5 км к Ю.-З. от оз. Туз, на склонах гряды. Рядом с курганом проходит проселочная дорога. Выявлен екибастузским краеведом П.И. Оноприенко, обследован в 2008 г. разведгруппой ПАЭ (В.К. Мерц).

Насыпь кургана диам. 6 м, выс. 0,2 м сложена из камней.

Памятник характеризует материальную культуру и погребальный обряд кочевников Северо-Восточной Сарыарки в раннем железном веке.

Лит.: Материалы ПАЭ 2008 г.

В.К. Мерц



101. Курган Туз 1. Вид с юго-запада



102. Курган Энергетик 1. Вид с запада

102. КУРГАН ЭНЕРГЕТИК 1

Ранний железный век
(Археол.)

Находится в 2,3 км к С.-З. от города, 1,5 км к Ю.-З. от дачного кооператива «Энергетик», на вершине небольшой плоской гряды. Рядом с курганом проходят линия ЛЭП и проселочная дорога. Выявлен екибастузским краеведом П.И. Оноприенко, в 2008 г. обследован разведгруппой ПАЭ (В.К. Мерц).

Насыпь кургана диам. 7 м, выс. 0,4 м сооружена из камня.

Памятник характеризует материальную культуру и погребальный обряд кочевников Северо-Восточной Сарыарки в раннем железном веке.

Лит.: Материалы ПАЭ 2008 г.

В.К. Мерц

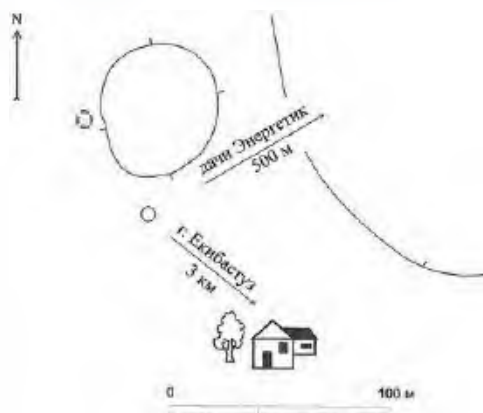
103. КУРГАН ЭНЕРГЕТИК 2

Ранний железный век
(Археол.)

Находится в 3 км к С.-З. от города, 500 м к Ю.-З. от дачного кооператива «Энергетик», с южной стороны небольшой плоской сопки. Выявлен екибастузским краеведом П.И. Оноприенко, в 2008 г. обследован разведгруппой ПАЭ (В.К. Мерц).



103. Курган Энергетик 2



103. Курган Энергетик 2. План-схема

Насыпь кургана диам. 4 м, выс. 0,3 м сооружена из камня. В 40 м к С.-З. от кургана у западного склона сопки расположена небольшая каменная поминальная ограда диам. 2,5 м.

Памятник характеризует материальную культуру и погребальный обряд кочевников Северо-Восточной Сарыарки в раннем железном веке.

Лит.: Материалы ПАЭ 2008 г.

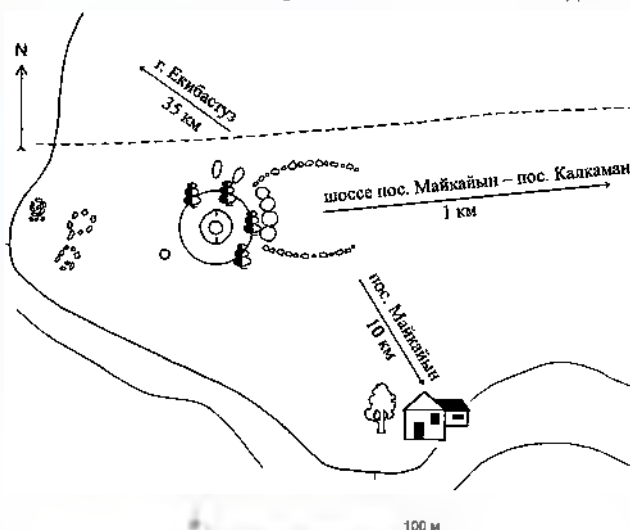
В.К. Мерц

104. КУРГАН С «УСАМИ» МАЙКАЙЫН

Ранний железный век
(Археол.)

Находится в 35 км к Ю.-В. от города, 10 км к С. З. от пос. Майкайын Баянаульского района, на вершине увала, 1 км к З. от шоссе Майкайын – Калкаман. Выявлен екибастузским краеведом П.И. Оноприенко, обследован в 2008 г. разведгруппой ПАЭ (В.К. Мерц).

Представляет собой каменный курган диам. 36 м, выс. 0,6 м, от которого в восточном направлении отходят две дугообразные каменные гряды («усы») дл. 47 м – северная и 36 м – южная. С восточной стороны кургана между «усами» расположены в ряд четыре небольшие насыпи диам.



104. Курган с «усами» Майкайын. План



104 Курган с «усами» Майкайын Кольна

5 – 6 м. В 40 м к З. от кургана несколько колец, выложенных из восьми камней. Насыпь кургана с «усами» в центре имеет большую воронку, сильно разрушена рывтинами, которые густо поросли молодым березняком.

Памятник характеризует материальную и духовную культуру кочевых племен Северо-Восточной Сарыарки в раннем железном веке.

Лит.: Материалы ПАЭ 2007 г.

В.К. Мерц

105. КУРГАННАЯ ГРУППА АЩЫКОЛЬ (3)

Ранний железный век

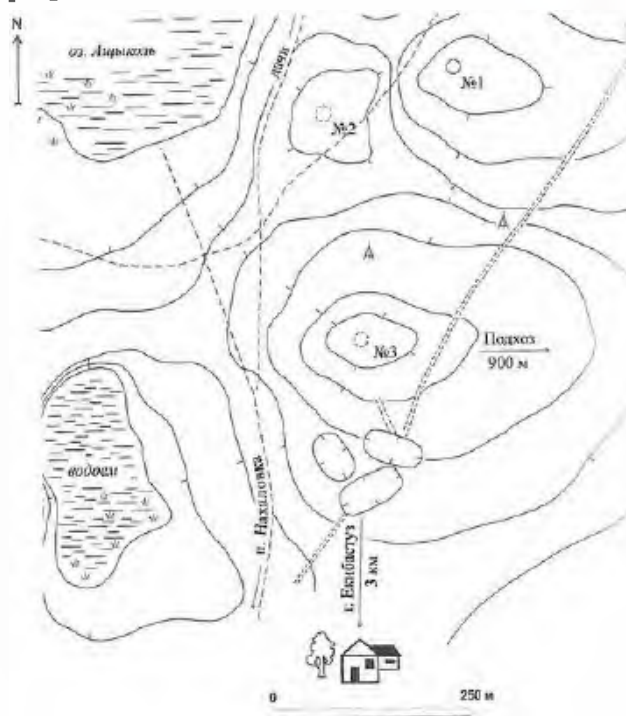
(Археол.)

Находится в 3 км севернее города, на вершине гряды вдоль восточного берега оз. Ащыколь. Открыта и исследована в 1988, 2000 и 2008 гг. ПАЭ (В.К. Мерц).

Курганная группа состояла из трех каменно-земляных курганов диам. около 10 м, выс. 0,1–0,5 м, расположенных цепочкой по линии С.–Ю. на большом расстоянии друг от друга. Все курганы имели следы ограбления. К настоящему вре-

мени сохранился только северный курган № 1, от насыпи которого осталась воронка, обросшая по краю кустарником.

Курган № 2 был раскопан в 1988 г. Под слоем земли и мелких камней в насыпи обнаружен круг из каменных блоков. Крупные каменные плиты в центре кургана перекрывали могилу, ориентированную на З.–С.–З. Восточная часть могилы была перекрыта крупными блоками песчаника, западная – забутарована мелкими камнями. В западной части могилы на глубине 45 см обнаружен развал глиняного кувшиновидного сосуда из рыхлого теста и пряслице из фрагмента сосуда, изготовленного на гончарном круге. Внутри и на тулове сосуда косые штрихи. На глубине 1–1,10 м лежал разрозненный костяк человека.



105. Курганная группа Ащыколь. План



105. Курганная группа Ащыколь. Курган № 2

Около его черепа и в западной части могилы найдены 16 лепестков золотой фольги каплевидной формы, деталь украшения из серебряной фольги, золотая полая серьга, пастовая бусина. В 2007 г. краеведом П.И. Оноприенко на отвалах насыпи кургана найдена бронзовая бляха со стилизованным изображением кошачьего хищника.

Курган № 3 в южной части цепочки раскопан в 2000 г. сотрудником Павлодарского областного историко-краеведческого музея Г.Ю. Пересвето-

Сарыарки – носителей тасмолинской культуры в раннем железном веке.

Лит.: Мерц В.К. Разведка в Павлодарской области // Отчет о работе Целиноградской археологической экспедиции в 1988 г. Целиноград, 1989. С. 41–42; Мерц В.К. Отчет о работе Павлодарской археологической экспедиции в 1999 – 2000 годах. Павлодар, 2001. С. 20–22.

В.К. Мерц



25. Курганная группа Ащыколь. Бронзовая бляха IV–II вв до н. э. из кургана № 2.

вым. В насыпи выявлена каменная конструкция округлой формы диам. 9,5 м. В центре кургана скопление крупных каменных плит размерами 50 × 100 см, примыкавшее с северной стороны к кольцу диам. 4 м, сложенному из каменных плит размерами 30 × 40 см. Под ним обнаружены три крупные плиты (80–100 × 100–120 см) перекрытия могильной ямы. Одна из плит была в вертикальном положении и большей частью уходила в глубину могилы.

Под плитами перекрытия могильная яма размерами 200 × 90 см, ориентированная по линии З–С–З.–В.–Ю.–В. В ее заполнении на глубине 70 см от дневной поверхности найдены фрагменты каменного жертвенника. На дне могилы на глуб. 160 см остатки женского скелета, слева от него – детский скелет. Погребенная лежала вытянуто на спине, головой на З. с небольшим отклонением на С. С левой стороны около ее плечевой кости найден еще один фрагмент жертвенника, а между тазовой костью и левой рукой каменный оселок с железным ножом.

Жертвенник овальной формы на четырех ножках, из светло-серого песчаника, размеры 21,5 × 10,5 см, выс. 5,5 см; оселок из алевролита серо-зеленого цвета, со сквозным отверстием в верхней части, размерами 15 × 4–4,5 см, толщиной 1,8 см; железный нож дл. 16 см., шир. рукояти 2 см, толщина 1,4 см. Курган № 2 датируется 4–2 вв. до н.э., курган № 3 – 6–5 вв. до н.э.

Памятник характеризует материальную и духовную культуру кочевников Северо-Восточной

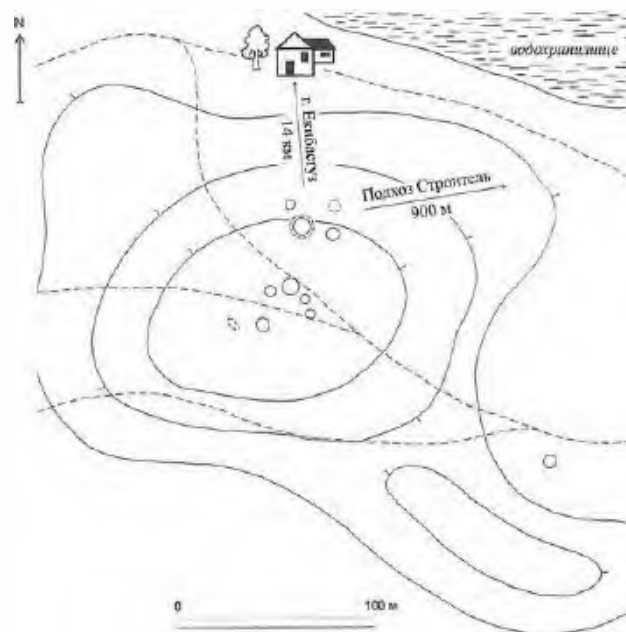
106. КУРГАННАЯ ГРУППА ЕЛЕМЕС I (11)

Ранний железный век

(Археол.)

Находится в 14 км к Ю.–Ю–В. от города, на вершине и склоне сопки на правом берегу небольшого водохранилища на р. Елемес, 900 м к З.–Ю.–З. от подхоза «Строитель». Рядом с курганами проходит проселочная дорога. Выявлена екибастузским краеведом П.И. Оноприенко, обследована в 2007 г. разведгруппой ПАЭ (В.К. Мерц).

Состоит из восьми каменных насыпей диам. от 3 до 9 м, выс. 0,1–0,3 м и трех оград округлой и овальной форм диам. от 2 до 4 м, вероятно,



106. Курганная группа Елемес I. План



106. Курганная группа Елемес I. Курган с оградой

жертвенников. Погребальные сооружения, за исключением находящегося на удалении юго-восточного кургана, расположены скученно по линии С.-Ю. Один из курганов в северной части группы окружен каменной оградой.

Памятник характеризует материальную культуру и погребальный обряд кочевников Северо-Восточной Сарыарки в раннем железном веке.

Лит.: Материалы ПАЭ 2007 г.

В.К. Мерц

107. КУРГАННАЯ ГРУППА ЕЛЕМЕС II (6)

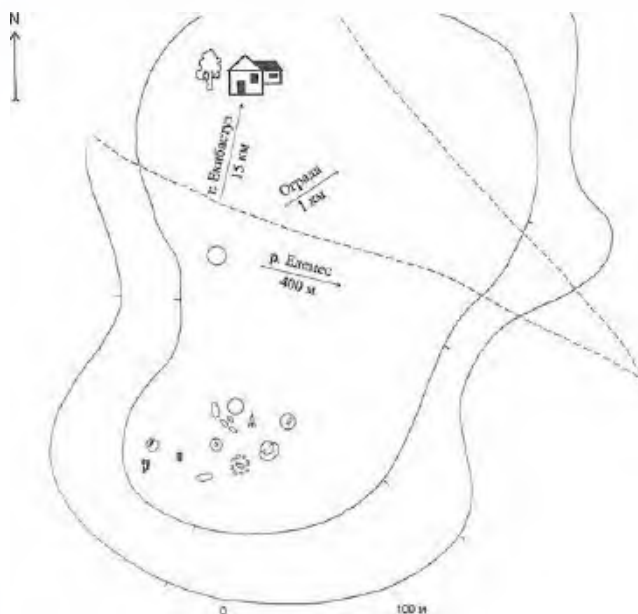
Ранний железный век
(Археол.)

Находится в 15 км к Ю.-З. от города, на коренной террасе правого берега р. Елемес, 400 м от берега. Рядом с курганами проходит проселочная дорога. Выявлена екибастузским краеведом П.И. Оноприенко, обследована в 2007 разведгруппой ПАЭ (В.К. Мерц).

Состоит из пяти каменных насыпей диам. от 3 до 9 м, выс. 0,1–0,3 м и одной каменной ограды



107. Курганная группа Елемес II Курган



107. Курганная группа Елемес II. План

округлой формы диам. 4 м. Пять погребальных сооружений расположены скученно по линии В.-З. Между ними установлен триангуляционный пункт. Северный курган группы находится на удалении от остальных.

Памятник характеризует материальную культуру и погребальный обряд кочевников Северо-Восточной Сарыарки в раннем железном веке.

Лит.: Материалы ПАЭ 2007 г.

В.К. Мерц

108. КУРГАННАЯ ГРУППА ЖЫНГЫЛДЫ (4)

Средневековье
(Археол.)

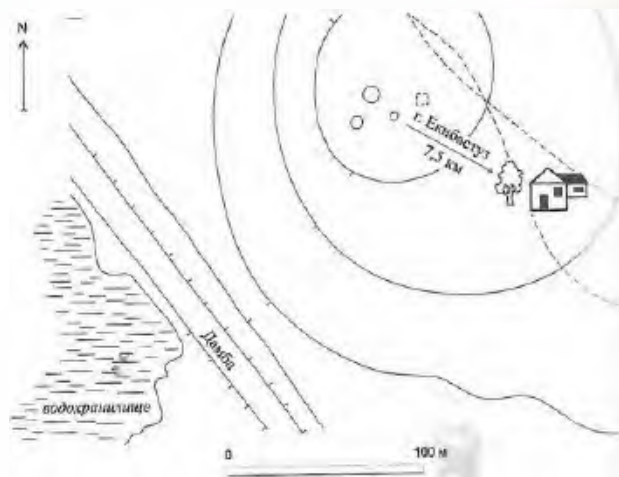
Находится в 7,5 км к С.-З. от города, на вершине сопки, на левом берегу ручья Жынгылды, к С.-В. от дамбы. Обнаружена екибастузским краеведом П.И. Оноприенко, обследована в 2008 разведгруппой ПАЭ (В.К. Мерц).

Состоит из трех каменных курганов диам. от 3 до 8 м, выс. 0,1–0,3 м и прямоугольной ограды из камней размерами 3 × 3 м.

Памятник характеризует погребальный обряд и материальную культуру кочевых племен Северо-Восточной Сарыарки в средневековье.

Лит.: Материалы ПАЭ 2008 г.

В.К. Мерц



108. Курганная группа Жынгылды. План



108. Курганная группа Жынгылды. Вид с северо-востока

109. КУРГАННАЯ ГРУППА КОКЫМБАЙ (4)

Ранний железный век

(Археол.)

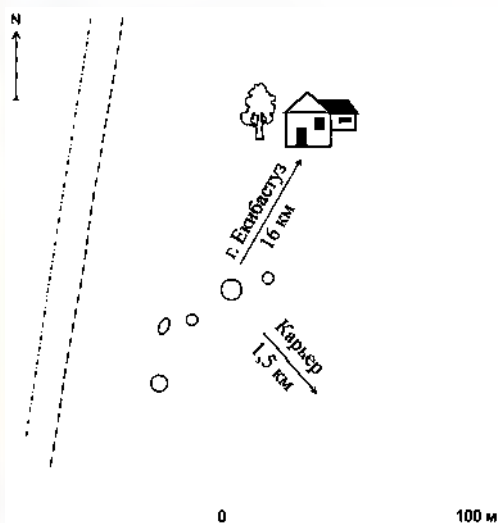
Находится в 16 км к Ю.-З. от города, 1,5 км к С.-З. от известнякового карьера, на вершине плоского увала. С западной стороны курганов проходят линия ЛЭП и проселочная дорога. Выявлена екибастузским краеведом П.И. Оноприенко, обследована в 2008 г. разведгруппой ПАЭ (В.К. Мерц).

Состоит из четырех каменных насыпей диам. от 2 до 7 м, выс. 0,1–0,2 м, вытянутых неровной цепочкой с Ю.-З. на С.-В.

Памятник характеризует материальную культуру и погребальный обряд кочевников Северо-Восточной Сарыарки в раннем железном веке.

Лит.: Материалы ПАЭ 2008 г.

В.К. Мерц



109. Курганная группа Кокымбай. План



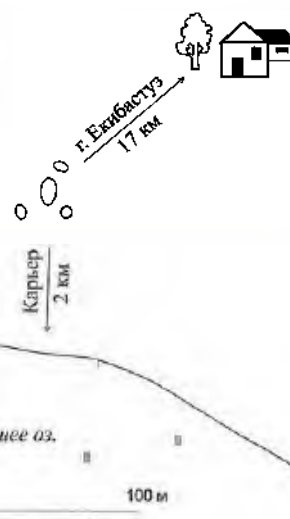
109. Курганная группа Кокымбай. Вид с северо-востока

110. КУРГАННАЯ ГРУППА КОКЫМБАЙ I (4)

Ранний железный век, средневековье

(Археол.)

Находится в 17 км к Ю.-З. от города, в 2 км к С. от известнякового карьера, на склоне увала на северном берегу небольшого высохшего озера.



110. Курганная группа Кокымбай I. План



110. Курганная группа Кокымбай I. Вид с северо-востока

Выявлена екибастузским краеведом П.И. Оноприенко, обследована в 2008 г. разведгруппой ПАЭ (В.К. Мерц).

Состоит из четырех каменных насыпей овальной формы размерами 3 × 4, 2 × 1,5 м, выс. 0,1–0,2 м. Курганы расположены бессистемно.

Памятник характеризует материальную культуру и погребальный обряд кочевых племен Северо-Восточной Сарыарки в раннем железном веке и средневековье.

Лит.: Материалы ПАЭ 2008 г.

В.К. Мерц

111. КУРГАННАЯ ГРУППА САРЫКОЛЬ (4)

Ранний железный век

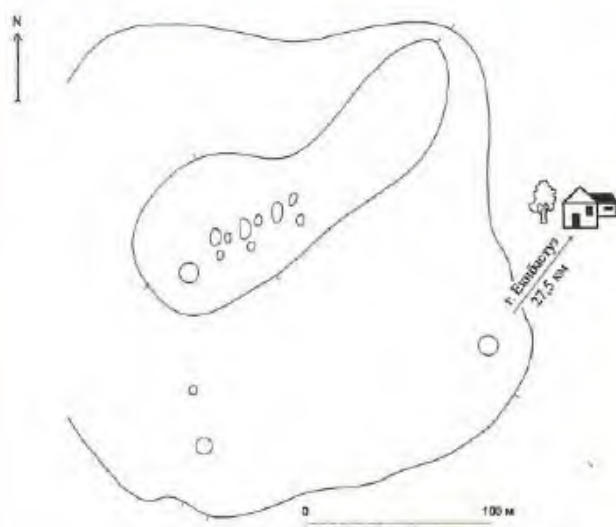
(Археол.)

Находится в 27,5 км к Ю.-З. от города, на вершине и склонах сопки к Ю.-В. от оз. Сарыколь. Выявлена екибастузским краеведом П.И. Оноприенко, обследована в 2008 г. разведгруппой ПАЭ (В.К. Мерц).

Состоит из четырех каменных насыпей диам. от 2 до 9 м, выс. 0,2–0,3 м, находящихся на уда-



111. Курганная группа Сарыколь



111. Курганная группа Сарыколь План

лении друг от друга. Рядом с курганом, расположенным на вершине сопки, находится группа поздних захоронений в виде небольших овальных насыпей диам. 1–2 м.

Памятник характеризует материальную культуру и погребальный обряд кочевников Северо-Восточной Сарыарки в раннем железном веке.

Лит.: Материалы ПАЭ 2008 г.

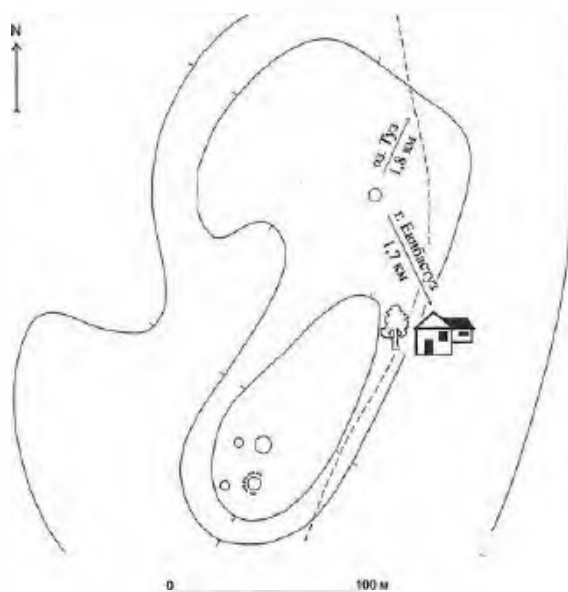
В.К. Мерц

112. КУРГАННАЯ ГРУППА ТУЗ I (5)

Эпоха бронзы – ранний железный век
(Археол.)

Находится в 1,7 км к С.-С.-З. от города, в 1,8 км к Ю.-З. от оз. Туз, на вершине гряды. Рядом с курганами проходит проселочная дорога. Обследована в 2008 разведгруппой ПАЭ (В.К. Мерц).

Состоит из трех небольших каменных насыпей, расположенных вдоль склона гряды с Ю.-З. на С.-В. Два кургана сгруппированы вместе, один отстоит на расстоянии 130 м к С.-В. от них. Диам. насыпей от 6 до 8 м, выс. 0,3 м. Юго-западный



112. Курганная группа Туз I План



112. Курганная группа Туз I

курган окружен выкладкой из камней. С западной стороны этого и следующего за ним кургана расположены маленькие насыпи диам. 2–3 м, вероятно, жертвенники или детские захоронения.

Памятник характеризует материальную культуру и погребальный обряд Северо-Восточной Сарыарки в эпоху поздней бронзы и раннем железном веке.

Лит.: Материалы ПАЭ 2008 г.

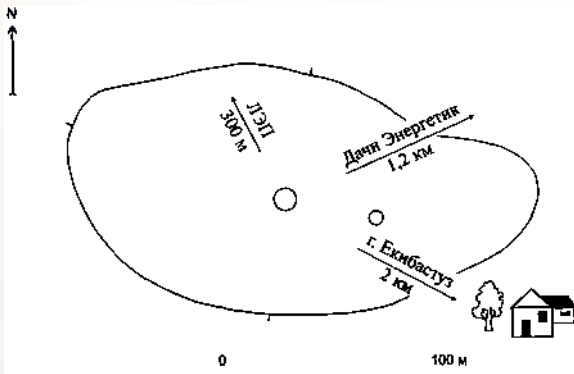
В.К. Мерц

113. КУРГАННАЯ ГРУППА ЭНЕРГЕТИК (2)

Ранний железный век, средневековье
(Археол.)

Находится в 2 км к С.-З. от города, в 1,2 км к Ю.-З. от дачного кооператива «Энергетик», на вершине небольшой плоской сопки. Выявлена екибастузским краеведом П.И. Оноприенко, в 2008 г. обследована разведгруппой ПАЭ (В.К. Мерц).

Состоит из двух каменных насыпей диам. 4 и 7 м, выс. 0,1 м, расположенных по линии С.-З.–Ю.-В.



113. Курганная группа Энергетик. План



113. Курганная группа Энергетик. Вид с северо-запад

Памятник характеризует материальную культуру и погребальный обряд кочевых племен Северо-Восточной Сарыарки в раннем железном веке и средневековье.

Лит.: Материалы ПАЭ 2008 г.

В.К. Мерц

114. МАВЗОЛЕЙ БИЕКЕ

Нач. 20 в.

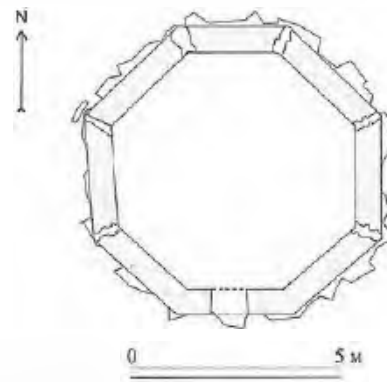
(Архит.)

Находится в 23 км к С. от города, 1,5 км восточнее дороги Экибастуз – Зеленая Роща. Географические координаты: $52^{\circ} 00' 16,4''$ с. ш., $075^{\circ} 13' 18,8''$ в. д. Впервые обследован в 2008 г. экспедицией отдела Свода НИПФ РГП «Казреставрация» (Г.М. Камалова).

Построен в 1917 г. Характерный тип мемориального сооружения. Представляет собой восьмигранный в плане объем на цоколе из сколов крупных каменных плит. Стены выс. 3 м из сырцового кирпича размерами 36×19 (18) $\times 10$ (11) см и $34 \times 13 \times 10$ см с добавлением дресвы, мелких камешков. Не сохранились конструкции перекрытия, которое, судя по аналогии с подобными сооружениями, должно было быть деревянным шатрового типа. Заметно заваливание стен от вертикальной оси вследствие разломных разрушений



114. Мавзолей Биёке. Фото 2008 г.



114. Мавзолей Биёке. План

кирпичной кладки в местах сопряжения смежных граней.

Мавзолей центрической композиции, на южной грани прямоугольный проем с деревянной перемычкой, выс. 145 см. Перед проемом наброска каменных плит.

Снаружи к северо-западной грани прислонен кайрак с отколотой нижней частью. На нем арабской вязью выведены дата и текст: «Похоронен сын Шакбая».

Лит.: Материалы обследования памятников истории и культуры Павлодарской области отделом Свода НИПФ РГП «Казреставрация», 2008 г.

Г.М. Камалова

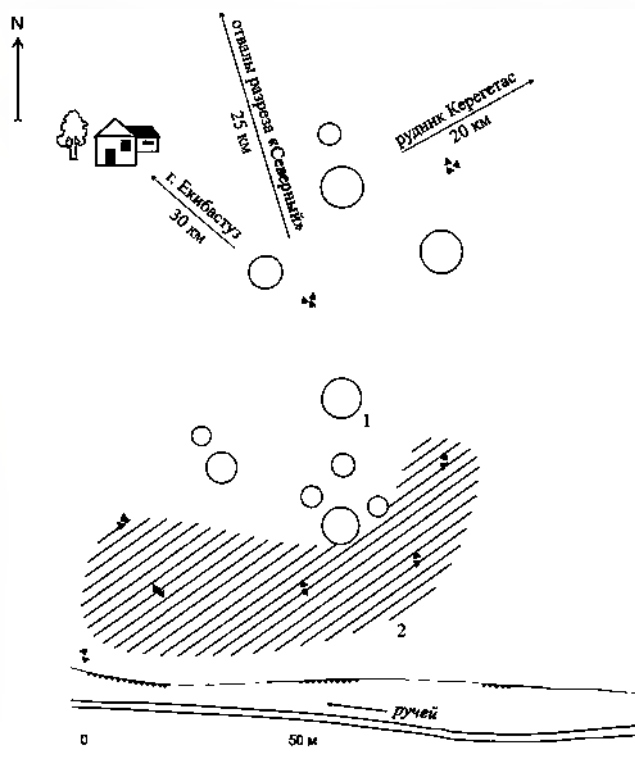
115. МОГИЛЬНИК КЕРЕГЕТАС (11)

Ранний железный век

(Археол.)

Находится в 30 км к Ю.-В. от города, в 25 км к Ю.-Ю.-В. от отвалов разреза «Северный», 20 км к Ю.-З. от рудника Керегетас, на правом берегу ручья. Выявлен и обследован в 1987 г. археологической экспедицией КарГУ (И.В. Рудковский, А.Ю. Чиндин).

Состоит из одиннадцати каменно-земляных курганов. Насыпи их округлой формы, диам. от 5 до 10 м, выс. 0,5 м.



115, 124 Могильник (1) и поселение (2) Кергетас. План

Памятник характеризует погребальный обряд кочевников Северо-Восточной Сарыарки в раннем железном веке.

Лит.: Паспорт 1987 г.

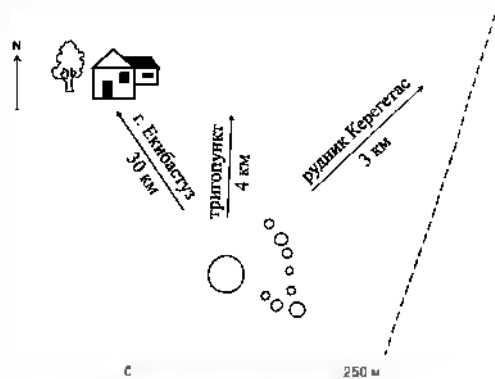
И.В. Рудковский

116. МОГИЛЬНИК КЕРЕГЕТАС II (9)

Средневековье
(Археол.)

Находится в 30 км к Ю.-В. от города, в 3 км к Ю.-З. от рудника Кергетас, 4 км к Ю. от триангуляционного пункта. Выявлен и обследован в 1987 г. разведочным отрядом археологической экспедиции КарГУ (И.В. Рудковский, А.Ю. Чиндин).

Состоит из девяти каменно-земляных насыпей. Выделяется крупный курган диам. 25 м, выс. 1 м. С восточной его стороны полукругом расположены восемь небольших курганов диам. 5–10 м, выс. 0,5 м.



116 Могильник Кергетас II. План



116 Могильник Кергетас II

Памятник характеризует погребальный обряд кочевых племен Северо-Восточной Сарыарки в средневековье.

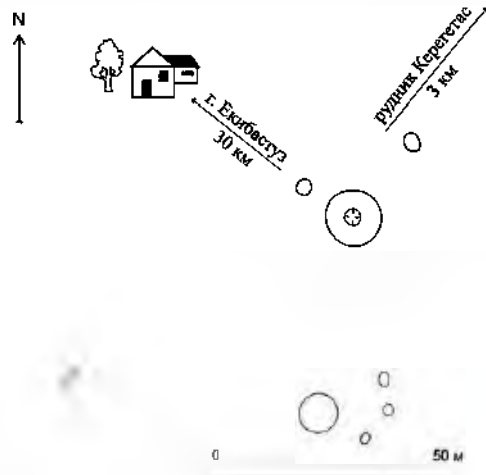
Лит.: Паспорт 1987 г.

И.В. Рудковский

117. МОГИЛЬНИК КЕРЕГЕТАС III (7)

Ранний железный век, средневековье
(Археол.)

Находится в 30 км к Ю.-В. от города, в 3 км к Ю.-З. от рудника Кергетас. Выявлен и обследован в 1987 г. разведочным отрядом археологической экспедиции КарГУ (И.В. Рудковский, А.Ю. Чиндин).



117. Могильник Кергетас III. План

Состоит из семи каменных курганов округлой и овальной форм, диам. от 3 до 12 м, выс. 0,5–1 м. Два более крупных кургана расположены по линии С.-Ю. С восточной стороны южного кургана полукругом расположены три небольшие насыпи. Еще два маленьких кургана находятся с северо-западной и юго-западной сторон северного кургана. В центре его насыпи впадина – признак ограбления.

Памятник характеризует погребальный обряд кочевых племен Северо-Восточной Сарыарки в раннем железном веке и средневековье.

Лит.: Паспорт 1987 г.

И.В. Рудковский

118. МОГИЛЬНИК КОКЫМБАЙ

(2 кургана, 2 ограды)

Эпоха бронзы

(Археол.)

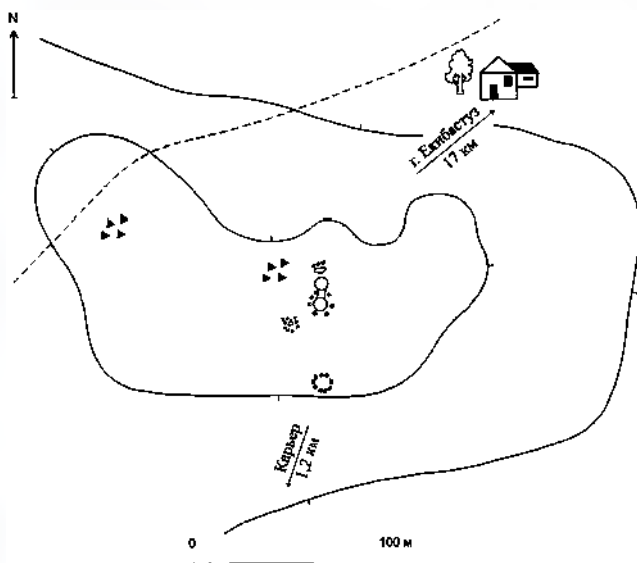
Находится в 17 км к Ю.-З. от города, в 1,2 км к С.-В. от известнякового карьера, на поверхности плоского останца с выходами коренных пород, на южном берегу небольшого высохшего озера. Выявлен екибастуаским краеведом П.И. Оноприенко, обследован в 2008 г. разведгруппой ПАЭ (В.К. Мерц).

Состоит из двух каменных курганов диам. 5 м, выс. 0,6 м с оградями из валунов и двух каменных оград округлой формы диам. до 6 м. Курганы и одна ограда расположены по линии С.-Ю., другая находится к З. от них. С северной стороны курганов расположены крупные менгиробразные валуны.

Памятник характеризует материальную культуру и погребальный обряд скотоводческих племен Северо-Восточной Сарыарки в эпоху бронзы.

Лит.: Материалы ПАЭ 2008 г.

В.К. Мерц



118. Моги́льник Кокымбай. План



118. Моги́льник Кокымбай

119. МОГИЛЬНИК МАЙСОР (5)

Ранний железный век, средневековье

(Археол.)

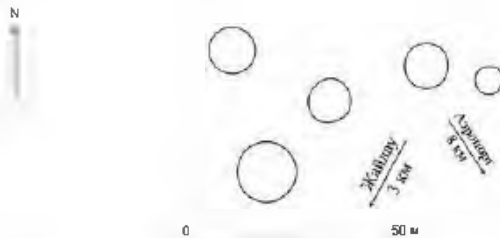
Находится в 8 км к С.-З. от аэропорта, в 3 км к С.-В. от джайлау, на северном берегу оз. Майсор, 600 м к С.-З. от берега, на сопке. Выявлен и обследован в 1987 г. разведочным отрядом археологической экспедиции КарГУ (И.В. Рудковский, А.Ю. Чиндин).

Состоит из пяти каменных насыпей. Четыре кургана имеют диам. 8–11 м, восточный курган 5 м.

Памятник характеризует погребальный обряд кочевых племен Северо-Восточной Сарыарки в раннем железном веке и средневековье.

Лит.: Паспорт 1987 г.

А.Ю. Чиндин



119. Моги́льник Майсор. План

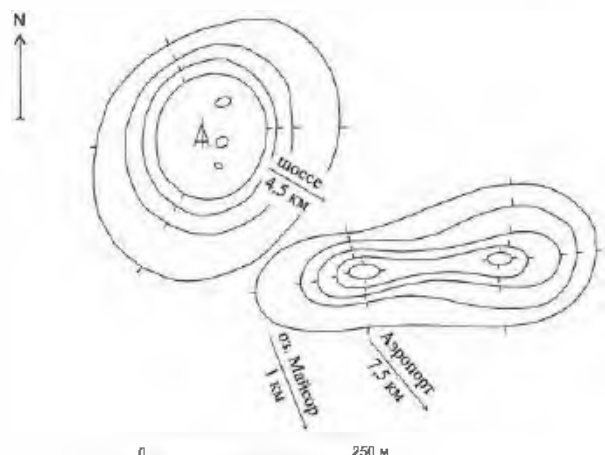
120. МОГИЛЬНИК МАЙСОР I (3)

Средневековье

(Археол.)

Находится в 7,5 км к С.-З. от аэропорта, 1 км к С.-С.-З. от оз. Майсор, на сопке, рядом с триангуляционным пунктом. Выявлен и обследован в 1987 г. разведочным отрядом археологической экспедиции КарГУ (И.В. Рудковский, А.Ю. Чиндин).

Состоит из трех каменных насыпей, расположенных по линии С.-Ю. Северный курган овальной формы, размерами 15 × 8 м, выс. 0,1 м. Южный курган – небольшая овальная насыпь, размерами 2 × 1 м, выс. 0,3 м. Между ними расположен курган округлой формы диам. 10 м, выс. 0,2 м.



120. Моги́льник Майсор I. План

Памятник характеризует погребальный обряд кочевых племен Северо-Восточной Сарыарки в средневековье.

Лит.: Паспорт 1987 г.

А.Ю. Чиндин

121. МОГИЛЬНИК ТУЗ

(1 курган, 2 ограды)

Эпоха бронзы – ранний железный век
(Археол.)

Находится в 2,5 км к С.-С.-З. от города, 1 км к Ю.-З. от оз. Туз, на склоне гряды. Рядом с могильником проходит ЛЭП. Выявлен екибастузским краеведом П.И. Оноприенко, обследован в 2008 г. разведгруппой ПАЭ (В.К. Мерц).

Состоит из одного кургана диам. 6 м, выс. 0,2 м, окруженного выкладкой из камней, и двух спаренных оград округлой формы. Ограды и курган расположены по линии С.-З.–Ю.-В., сооружены из камней. В северной, восточной частях могильника и около оград зафиксированы несколько крупных торчащих из земли менгириобразных камней, возможно, являющихся остатками разрушенных оград.



121. Могильник Туз. План



121. Могильник Туз. Вид с юга

Памятник характеризует материальную культуру и погребальный обряд кочевых племен Северо-Восточной Сарыарки в эпоху поздней бронзы и раннем железном веке.

Лит.: Материалы ПАЭ 2008 г.

В.К. Мерц

122. ОГРАДА ЕСКИКОРА

Эпоха бронзы
(Археол.)

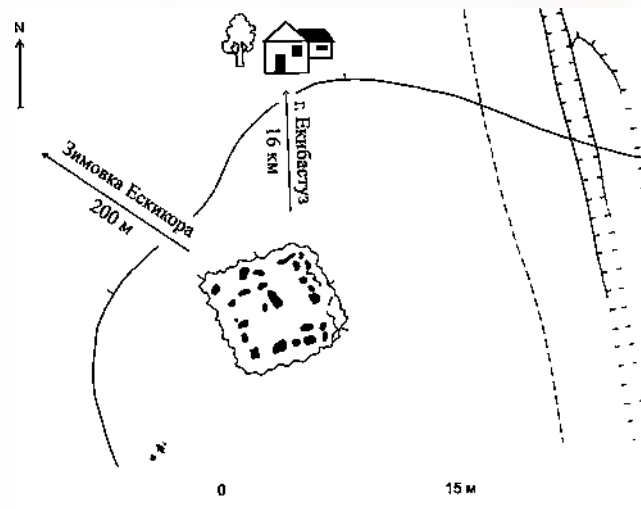
Находится в 16 км к Ю. от города, на возвышении коренной террасы правого берега р. Елемес, 200 м к Ю. от берега и 200 м к Ю.-В. от развалин зимовки Ескикора. Рядом с памятником проходит проселочная дорога и траншея водовода. Выявлена екибастузским краеведом П.И. Оноприенко, обследована в 2007 г. разведгруппой ПАЭ (В.К. Мерц).

Ограда прямоугольной формы размерами 6 × 8 м. Сооружена из крупных врытых в землю камней.

Памятник характеризует материальную культуру и погребальный обряд древних скотоводов Северо-Восточной Сарыарки в эпоху бронзы.

Лит.: Материалы ПАЭ 2007 г.

В.К. Мерц



122. Ограда Ескикора. План



122. Ограда Ескикора. Вид с юго-востока

123. ПОСЕЛЕНИЕ АЦЫКОЛЬ

Эпоха бронзы
(Археол.)

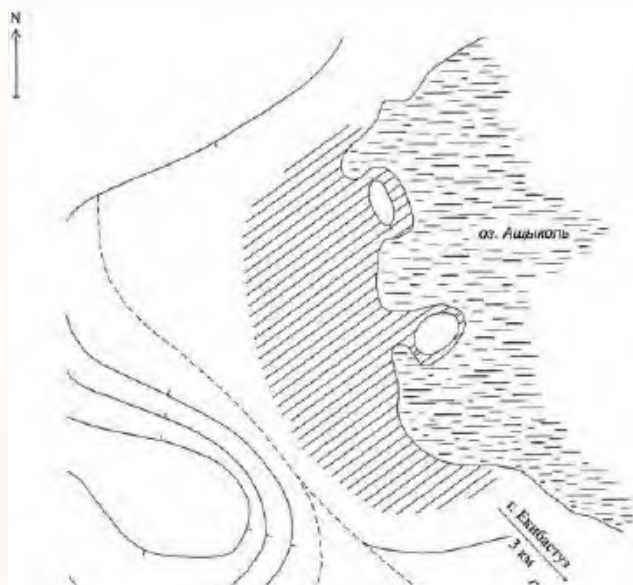
Находится в 3 км к С.-З. от города, на юго-западном берегу оз. Ащыколь, между сопок. Неоднократно подвергалось затоплению и долгое время находилось под водами озера. Обнаружено екибастузским краеведом П.И. Оноприенко, обследовано в 2008 г. разведгруппой ПАЭ (В.К. Мерц).

Поселение состоит из остатков нескольких наземных конструкций, сложенных из камней. Собранный на поселении подъемный материал представлен фрагментами глиняных сосудов с налепными валиками и вдавлениями по шейке, каменными мотыгами с боковыми выемками и костями животных. Материалы исследований и находки хранятся в личной коллекции П.И. Оноприенко, историко-краеведческом музее г. Екибастуза и Центре археологических исследований ПГУ им. С. Торайгырова.

Памятник является долговременным поселением эпохи поздней бронзы, характеризует степень расселения, хозяйство и материальную культуру скотоводческих племен Северо-Восточной Сарыарки в эпоху бронзы.

Лит.: Материалы ПАЭ 2008 г.

В.К. Мерц



123. Поселение Ащыколь. План-схема



123. Поселение Ащыколь. Вид с юго-востока

124. ПОСЕЛЕНИЕ КЕРЕГЕТАС

Эпоха бронзы
(Археол.)

Находится в 30 км к Ю.-В. от города, в 25 км к Ю.-Ю.-В. от отвалов разреза «Северный», 20 км к Ю.-З. от рудника Керегетас, на правом берегу ручья, южнее могильника Керегетас, на краю обрывистой речной террасы (см. план к статье 115). Выявлено и обследовано в 1987 г. разведочным отрядом археологической экспедиции КарГУ (И.В. Рудковский, А.Ю. Чиндин).

На ровной слегка задернованной поверхности памятника фиксируются многочисленные фрагменты керамики. При обследовании поселения собран подъемный материал – обломки глиняной посуды эпохи бронзы.

Памятник характеризует степень расселения, хозяйство и материальную культуру племен Северо-Восточной Сарыарки в эпоху бронзы.

Лит.: Паспорт 1987 г.

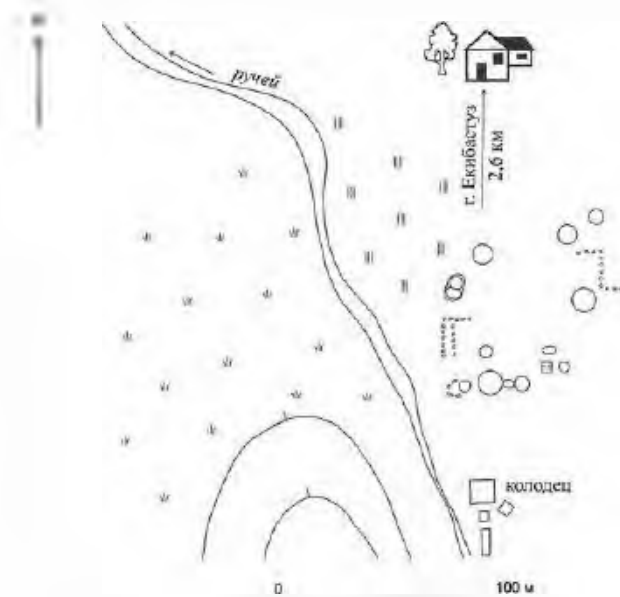
И.В. Рудковский

125. ПОСЕЛЕНИЕ И МОГИЛЬНИК КУРКЕЛИ

Эпоха бронзы
(Археол.)

Находятся в 26 км к Ю. от города, на правом берегу ручья, в одноименном урочище. Обнаружены екибастузским краеведом П.И. Оноприенко, обследованы в 2001 и 2008 гг. разведгруппой ПАЭ (В.К. Мерц).

Поселение представляет собой остатки нескольких наземных конструкций прямоугольной формы, сложенных из камней, стенки которых местами прослеживаются на поверхности. На поселении расположен могильник, состоящий из одиннадцати каменных курганов и пристроенных к ним оград diam. от 3 до 11 м, выс. 0,2–0,4 м. Курганы с оградами перекрывают жилищные



125. Поселение и могильник Куркели. План



125. Поселение и мазильник Куркели Вид с юго-запада

конструкции поселения. Подъемный материал, собранный на поселении в 2008, представлен фрагментами керамики алакульского облика, обломком бронзовой втулки игловидного шила, заготовкой костяного наконечника стрелы, каменными мотыгами с боковыми выемками, пестами, терочниками, а также отщепами из кварцита и яшмы, орудиями из них и костями животных. Материалы исследований и коллекция находок хранятся в Центре археологических исследований ПГУ им. С. Торайгырова.

Памятник является стационарным поселением древних скотоводов и металлургов, характеризует степень расселения, погребальный обряд и материальную культуру племен Северо-Восточной Сарыарки в эпоху бронзы.

Лит.: Материалы ПАЭ 2001–2008 гг.

В.К. Мерц

126. СТОЯНКА ЕЛЕМЕС I

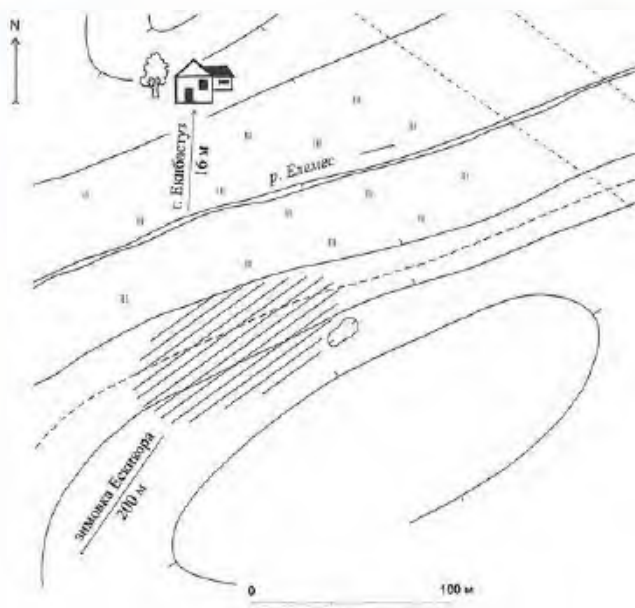
Энеолит
(Археол.)

Находится в 16 км к Ю. от города, на склоне коренной террасы правого берега р. Елемес, 200 м к С.-В. от развалин зимовки Ескикора. Рядом со стоянкой проходит линия ЛЭП. Выявлена екибастузским краеведом П.И. Оноприенко, обследована в 2007 г. разведгруппой ПАЭ (В.К. Мерц).

При обследовании памятника собран подъемный материал – каменные орудия из кварцитовых отщепов: скребки, скобели, ножи, бифасы, отщепы и сколы. Материалы исследований и



126 Стоянка Елемес I Вид с юга



126 Стоянка Елемес I План

находки хранятся в личной коллекции П.И. Оноприенко и в Центре археологических исследований ПГУ им. С. Торайгырова.

Памятник является временным стойбищем древних скотоводов, характеризует степень расселения и материальную культуру племен Северо-Восточной Сарыарки в энеолите.

Лит.: Материалы ПАЭ 2007 г.

В.К. Мерц

127. СТОЯНКА ЕЛЕМЕС II

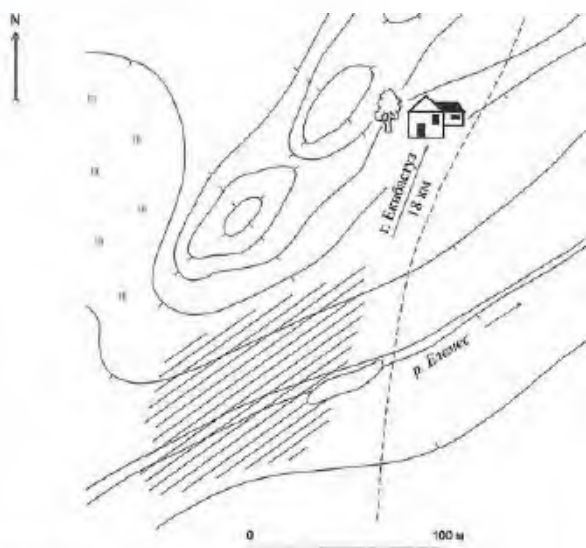
Неолит–энеолит
(Археол.)

Находится в 18 км к Ю. от города, на обоих берегах р. Елемес. Рядом со стоянкой проходит проселочная дорога, пересекающая русло реки. Выявлена екибастузским краеведом П.И. Оноприенко, обследована в 2007 г. разведгруппой ПАЭ (В.К. Мерц).

При обследовании памятника собран подъемный материал – каменные орудия из яшмы и кварцита: пластинки, скребки на отщепках, скобели, ножи, обломки бифасов, отщепы и сколы. Материалы исследований и находки хранятся в



127 Стоянка Елемес II Вид с северо-востока



127. Стоянка Елемес II. План-схема

личной коллекции П.И. Оноприенко и в Центре археологических исследований ПГУ им. С. Торайгырова.

Стоянка является временным стойбищем древних охотников и скотоводов, характеризует степень расселения и материальную культуру племен Северо-Восточной Сарыарки в неолите и энеолите.

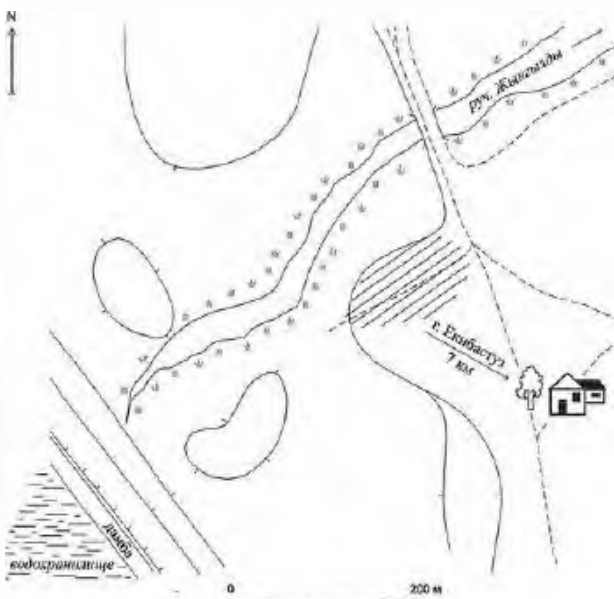
Лит.: Материалы ПАЭ 2007 г.

В.К. Мерц

128. СТОЯНКА ЖЫНГЫЛДЫ

Энеолит, эпоха бронзы
(Археол.)

Находится в 7 км к С.-З. от города, на правом берегу ручья Жынгылды, северо-восточнее дамбы. Обнаружена екибастузским краеведом П.И. Оноприенко, обследована в 2008 г. разведгруппой ПАЭ (В.К. Мерц).



128. Стоянка Жынгылды. План-схема



128. Стоянка Жынгылды. Вид с тга

Размеры стоянки 80 × 40 м. При обследовании с поверхности памятника был собран подъемный материал: кварцитовые сколы, отщепы, скребки и другие каменные изделия, фрагменты керамической посуды, украшенной ямочным, отступающе-накольчатый орнаментом и в виде проташенной гребенки, а также насечками по краю венчика. Материалы исследований и находки хранятся в личной коллекции П.И. Оноприенко и Центре археологических исследований ПГУ им. С. Торайгырова.

Памятник является временным стойбищем древних скотоводов, характеризует степень расселения, хозяйство и материальную культуру племен Северо-Восточной Сарыарки в энеолите и эпоху ранней бронзы.

Лит.: Материалы ПАЭ 2008 г.

В.К. Мерц

129. СТОЯНКА КЫЗЫЛТАС

Энеолит
(Археол.)

Находится в 10 км к Ю. от города, в 4 км к Ю.-З. от отвалов разреза «Южный». Выявлена екибастузским краеведом П.И. Оноприенко, обследована в 2008 г. разведгруппой ПАЭ (В.К. Мерц).



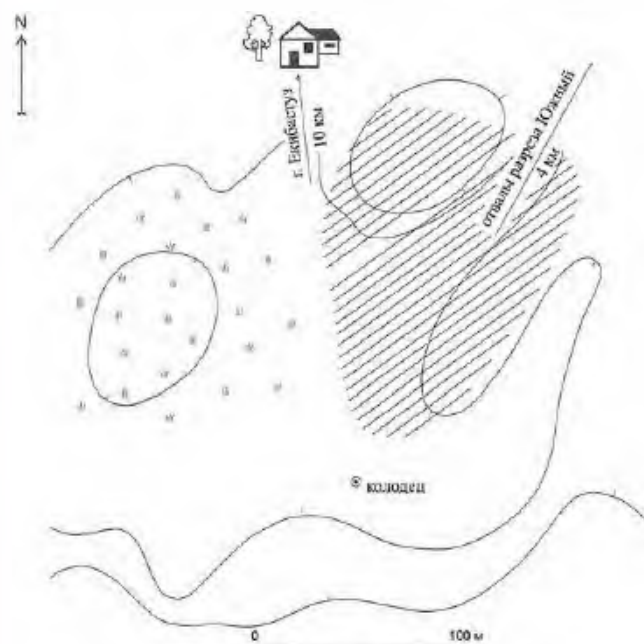
129. Стоянка Кызылтас

Стоянка приурочена к понижению местности, с северной стороны небольшой сопки. При обследовании памятника собран подъемный материал. Артефакты располагаются по восточному краю понижения вокруг заброшенного колодца и по склонам небольших возвышений. Находки представлены орудиями на отщепках из кварцита и яшмы. Материалы исследований и находки хранятся в личной коллекции П.И. Оноприенко и в Центре археологических исследований ПГУ им. С. Торайгырова.

Стоянка является временным стойбищем ранних скотоводов, характеризует материальную культуру племен Северо-Восточной Сарыарки в энеолите.

Лит.: Материалы ПАЭ 2008 г.

В.К. Мерц



129 Стоянка Кызьлтас. План-схема

130. СТОЯНКА МАЙСОР

Неолит
(Археол.)

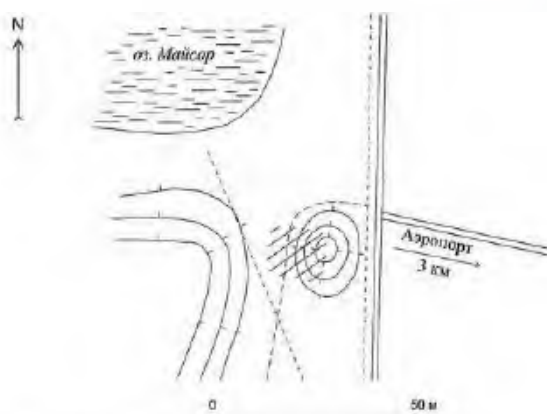
Находится в 3 км к З.-С.-З. от аэропорта, на юго-восточном побережье оз. Майсор, у западного подножия сопки. Через стоянку проходит грунтовая дорога. Выявлена и обследована в 1987 разведочным отрядом археологической экспедиции КарГУ (И.В. Рудковский, А.Ю. Чиндин).

На поверхности стоянки и на грунтовой дороге при обследовании был собран подъемный материал: кремневые пластины, отщепы и орудия на отщепках.

Памятник характеризует степень расселения и материальную культуру племен Северо-Восточной Сарыарки в неолите.

Лит.: Паспорт 1987 г.

А.Ю. Чиндин



130. Стоянка Майсор. План-схема

131. СТОЯНКА МАЙСОР III

Каменный век
(Археол.)

Находится в 7 км к З.-С.-З. от аэропорта, 400 м к Ю.-В. от жайлау, на правом берегу ручья, впадающего с С.-З. в оз. Майсор. Выявлена и обследована в 1987 г. разведочным отрядом археологической экспедиции КарГУ (И.В. Рудковский, А.Ю. Чиндин).



131. Стоянка Майсор III. План-схема

На поверхности стоянки при обследовании был собран подъемный материал каменной индустрии: пластины, отщепы, орудия на отщепках – скребки, скребла и т. д.

Памятник характеризует степень расселения и материальную культуру племен Северо-Восточной Сарыарки в каменном веке.

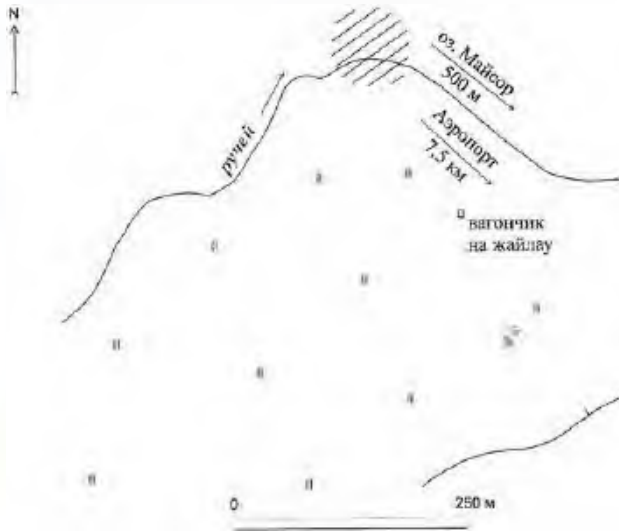
Лит.: Паспорт 1987 г.

А.Ю. Чиндин

132. СТОЯНКА МАЙСОР V

Каменный век
(Археол.)

Находится в 7,5 км З.-С.-З. от аэропорта, 500 м вверх от устья ручья, впадающего с С.-З. в оз. Майсор, по обоим его берегам. к С.-С.-З. от жайлау. Выявлена и обследована в 1987 г. разведочным отрядом археологической экспедиции КарГУ (И.В. Рудковский, А.Ю. Чиндин).



132. Стоянка Майсор V. План-схема

При обследовании памятника из русла ручья и на левом его берегу собран подъемный материал. В коллекции находок отщепы и орудия труда из камня.

Памятник характеризует степень расселения и материальную культуру племен Северо-Восточной Сарыарки в каменном веке.

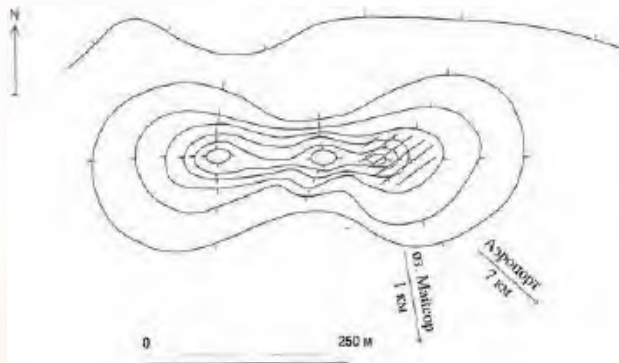
Лит.: Паспорт 1987 г.

А.Ю. Чиндин

133. СТОЯНКА МАЙСОР X

Каменный век
(Археол.)

Находится в 7 км к С.-З. от аэропорта, в 1 км к С. от оз. Майсор, на вершине и западном склоне невысокой сопки. Выявлена и обследована в 1987 г. разведочным отрядом археологической экспедиции КарГУ (И.В. Рудковский, А.Ю. Чиндин).



133. Стоянка Майсор X. План-схема

На поверхности стоянки собран подъемный материал в виде каменных орудий: скребла, бифасы, отщепы и др. Артефакты имеют палеолитический облик.

Памятник характеризует степень расселения, хозяйство и материальную культуру племен, населявших Северо-Восточную Сарыарку в каменном веке.

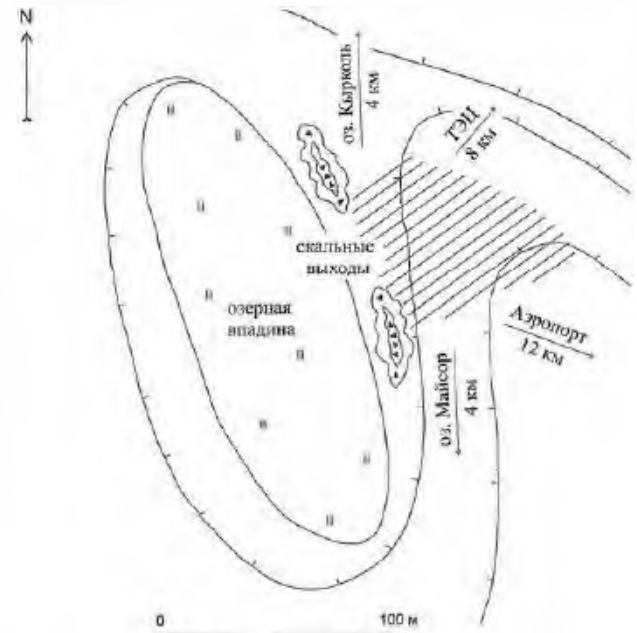
Лит.: Паспорт 1987 г.

А.Ю. Чиндин

134. СТОЯНКА МАЙСОР XII

Каменный век
(Археол.)

Находится в 12 км к С.-З. от аэропорта, в 4 км к С. от оз. Майсор, у скальных выходов на восточном побережье озерной впадины, заросшей болотной растительностью. Выявлена и обследована в 1987 г. разведочным отрядом археологической экспедиции КарГУ (И.В. Рудковский, А.Ю. Чиндин).



134. Стоянка Майсор XII. План-схема

На поверхности стоянки при обследовании собран подъемный каменный инвентарь: отщепы, пластины, орудия труда.

Памятник характеризует степень расселения и материальную культуру племен Северо-Восточной Сарыарки в каменном веке.

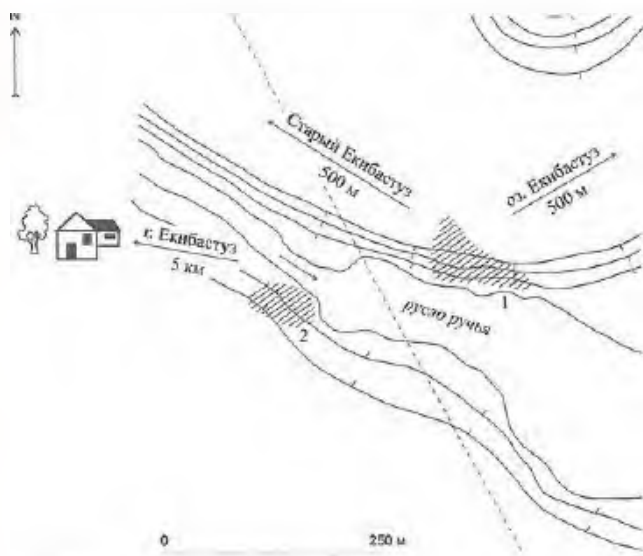
Лит.: Паспорт 1987 г.

И.В. Рудковский

135. СТОЯНКА ЭКИБАСТУЗ V

Неолит-энеолит
(Археол.)

Находится в 5 км В.-Ю.-В. от города, в 500 м к Ю.-В. от Старого Екибастуза, на левом берегу ручья, впадающего с Ю.-З. в оз. Екибастуз. Открыта в 1987 г. разведочным отрядом археоло-



135, 136. Стоянки Экибастуз V (1) и Экибастуз VI (2). План-схема



135. Стоянка Экибастуз V. Вид с юга восток

гической экспедиции КарГУ (И.В. Рудковский, А.Ю. Чиндин), обследована в 1989 и 2007 гг. разведочным отрядом ПАЭ (В.К. Мерц).

При обследовании стоянки в 1987 г. найдены кремневые отщепы, пластины, орудия на отщепках. Коллекция сборов 1989 г. насчитывает несколько сотен каменных орудий: нуклеусы для получения ножевидных пластин и отщепов, орудия из отщепов – вкладыши, скребки, резцы, скребла, ножи, наконечники стрел и дротиков. Орудия труда изготовлены в основном из кварцита и других пород. Материалы исследований и коллекция находок хранятся в историко-краеведческом музее г. Екибастуза и в Центре археологических исследований ПГУ им. С. Торайгырова.

Памятник является временным поселением и мастерской, характеризует степень расселения и материальную культуру племен Северо-Восточной Сарыарки в неолите – энеолите.

Лит.: Паспорт, 1987; Рудковский И.В., Чиндин А.Ю. Археологическая разведка в Экибастузском районе // Отчет экспедиции Карагандинского госуниверситета за 1987 г. Караганда, 1987.

В.К. Мерц



136. Стоянка Экибастуз VI. Вид с северо-запада

136. СТОЯНКА ЭКИБАСТУЗ VI

Неолит-энеолит
(Археол.)

Находится в 5 км В.-Ю.-В. от города, в 400 м к Ю.-В. от Старого Екибастуза, 150 м Ю.-З. от стоянки Екибастуз V, на правом берегу пересохшего ручья, впадающего в оз. Екибастуз с юго-западной стороны (см. план-схему к статье 135). Открыта в 1987 разведочным отрядом археологической экспедиции КарГУ (И.В. Рудковский, А.Ю. Чиндин), обследована в 1989 и 2007 гг. разведочным отрядом ПАЭ (В.К. Мерц).

На поверхности стоянки при обследовании в 1987 г. собран многочисленный каменный инвентарь: нуклеусы для получения ножевидных пластин, отщепов и орудия из них – вкладыши, скребки, резцы, скребла. Орудия труда изготовлены в основном из кварцита и других пород.

Памятник является временным поселением и мастерской, характеризует степень расселения и материальную культуру племен Северо-Восточной Сарыарки в неолите – энеолите.

Лит.: Паспорт, 1987; Рудковский И.В., Чиндин А.Ю. Археологическая разведка в Экибастузском районе // Отчет экспедиции Карагандинского госуниверситета за 1987 г. Караганда, 1987; Мерц В.К. О памятниках Старо-Экибастузского археологического комплекса // Наследие академика А.Х. Маргулана. Сборник материалов научно-практической конференции, посвященной 100-летию юбилею ученого. Экибастуз, 2004.

В.К. Мерц

137. СТОЯНКА ЭКИБАСТУЗ XIV

Неолит-энеолит
(Археол.)

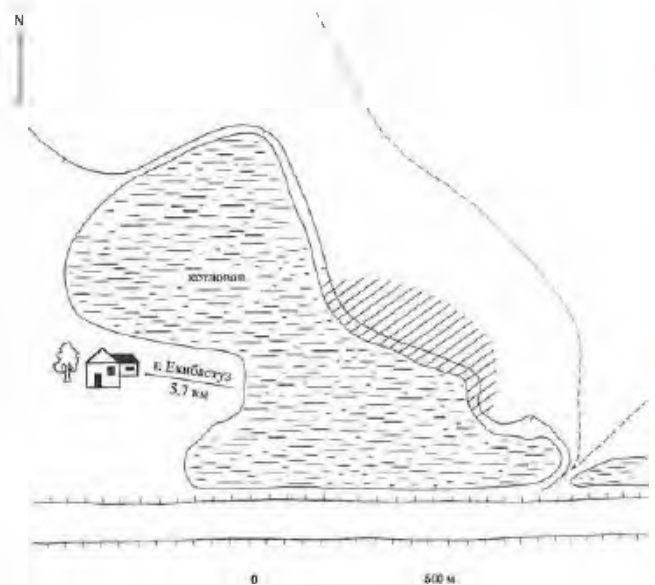
Находится в 5 км к В.-С.-В. от города, на западном берегу небольшого озерца, образующегося в весенний период на пути стока паводковых вод, к Ю. от железнодорожных путей на новые отвалы разреза «Северный». Стоянка значительно пострадала в результате хозяйственной деятельности угледобывающих организаций.

Открыта екибастузским краеведом П.И. Оноприенко, обследована в 1988 г. совместной экспеди-

артефактами. Выявлены два культурных слоя, датирующиеся верхним палеолитом – мезолитом и энеолитом.

Верхний энеолитический слой залегает в основании гумусированного суглинка на глубине до 30 см, содержит остатки индустрии с большим количеством отходов производства и орудий из отщепов с двусторонней обработкой. В качестве сырья для них использовался в основном серый палеогеновый микрокварцит.

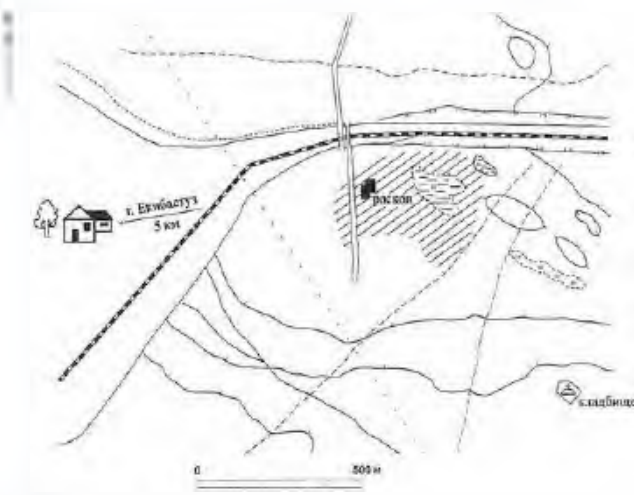
Слой с верхнепалеолитической индустрией приурочен к отложениям руслового аллювия, залегающего на глубине более 1 м под бурой погребенной почвой, расположенной между гумусированным суглинком и аллювиальными отложениями. Слой содержит остатки пластинчатой индустрии с клиновидными, торцовыми и многоплощадочными нуклеусами для пластин и изделий из них (скребки, ножи, вкладыши), изделия из отщепов: скребки, скребла, острия, бифасы. В качестве сырья для верхнепалеолитических изделий использовался палеогеновый микрокварцит различных оттенков, яшмокварцит и



138. Стоянка Экибастуз XV. План-схема



138. Стоянка Экибастуз XV. Вид с юго-востока



137. Стоянка Экибастуз XIV. План-схема

цией Павлодарского и Целиноградского областных историко-краеведческих музеев (В.С. Волошин), в 2007 г. – разведочным отрядом ПАЭ (В.К. Мерц).

При раскопках в 1988 г. получена большая коллекция каменных орудий и отходов производства неолита и энеолита. Материалы исследований хранятся в Павлодарском областном историко-краеведческом музее им. Г.Н. Потанина.

Памятник являлся временной стоянкой и мастерской по изготовлению каменных орудий труда, характеризует материальную культуру племен, населявших Северо-Восточный Казахстан в неолите энеолите.

Лит.: Волошин В.С. К типолого-стратиграфической схеме по палеолиту Центрального Казахстана // Маргулановские чтения. Алма-Ата, 1989. С. 70–74; Мерц В.К. Разведка в Павлодарской области // Волошин В.С. Отчет о работе ЦАЭ в 1988 году. Целиноград, 1989. Приложение. С. 25.

В.К. Мерц

138. СТОЯНКА ЭКИБАСТУЗ XV

Верхний палеолит – мезолит, энеолит (Археол.)

Находится в 5,7 км к В.-С.-В. от города, в районе ж.-д. ст. Озерная разреза «Северный», по обоим берегам сухого лога, впадающего в оя. Екибастуз с северо-западной стороны, 500 м от его устья. Памятник поврежден котлованом, выкопанным в 80-х гг. 20 в. и заполненным водой. Открыта в 1988 г. Павлодарским отрядом ЦАЭ (В.К. Мерц), обследована в 1988–1990 гг. разведочным отрядом ПАЭ (В.К. Мерц), в 2007 г. – ПАЭ (В.К. Мерц).

С разрушенной поверхности стоянки в 1988 – 1990 гг. до затопления котлована был собран подъемный материал – более трех тыс. каменных изделий. Зачистка борта котлована и шурфовка дали представление о стратиграфии памятника и возможность привязки к ней остатков каменных индустрий. В стенках котлована зафиксированы аллювиальные отложения, насыщенные

в небольшом количестве другие породы. Все изделия из кварцита покрыты молочной патиной и карбонатным налетом с одной или двух сторон. Материалы исследований и коллекция находок хранятся в Центре археологических исследований ПГУ им. С. Торайгырова.

Памятник является многослойной стоянкой, одним из наиболее ценных стратифицированных археологических объектов эпохи верхнего палеолита и энеолита в регионе. Характеризует степень расселения, палеоэкономику и материальную культуру древних племен, населявших Северо-Восточный Казахстан в каменном веке.

Лит.: Волошин В.С. К типолого-стратиграфической схеме по палеолиту Центрального Казахстана // Маргулановские чтения. Алма-Ата, 1989. С. 70-74; Мерц В.К. Разведка в Павлодарской области // Волошин В.С. Отчет о работе ЦАЭ в 1988 году. Целиноград, 1989. Приложение. С. 26-32; Мерц В.К. О памятниках Старо-Экибастузского археологического комплекса // Наследие академика А.Х. Маргулана. Сборник материалов научно-практической конференции, посвященной 100-летию юбилею ученого. Экибастуз, 2004. С.141-153.

В.К. Мерц

139. СТОЯНКА ЭКИБАСТУЗ XVI

Неолит, энеолит
(Археол.)

Находится в 5,5 км к В. от города, на северном склоне гряды, на которой размещается Старый Экибастуз, 700 м к С.-З. от оз. Экибастуз, у западин сухого лога. Открыта в 1988 г. разведочным отрядом ПАЭ (В.К. Мерц), повторно обследована в 2007 г. ПАЭ (В.К. Мерц).

В 1988 г. был заложен шурф глубиной до 1,5 м. Шурфом вскрыты голоценовые отложения, содержащие артефакты. Выявлен насыщенный культурный слой с остатками каменной индустрии на глубине более 1 м. Найдены представлены орудиями на отщепках и пластинах, нуклеусами для пластин и отходами производства. Полученный материал разновременен и относится к неолиту и энеолиту.



139. Стоянка Экибастуз XVI. Вид с юго-востока

турный слой с остатками каменной индустрии на глубине более 1 м. Найдены представлены орудиями на отщепках и пластинах, нуклеусами для пластин и отходами производства. Полученный материал разновременен и относится к неолиту и энеолиту.

Памятник характеризует степень расселения, палеоэкономику и материальную культуру племен Северо-Восточного Казахстана в каменном веке.

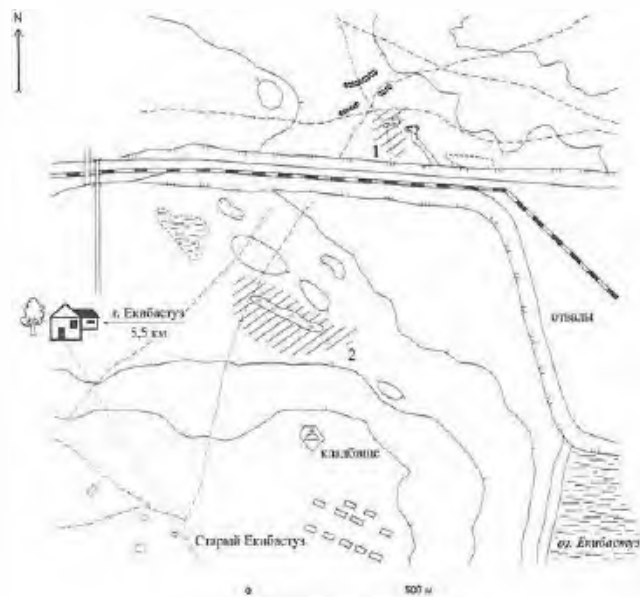
Лит.: Мерц В.К. Разведка в Павлодарской области Волошин В.С. Отчет о работе ЦАЭ в 1988 году. Целиноград, 1989. Приложение. С. 33.

В.К. Мерц

140. СТОЯНКА ЭКИБАСТУЗ XVII

Энеолит, эпоха бронзы
(Археол.)

Находится в 6 км к В. от города, в 500 м от юго-западного берега оз. Экибастуз. Поверхность культурного слоя стоянки местами разрушена и обнажена в результате снятия почвенно-растительного слоя для хозяйственных нужд. Открыта в 1988 г. разведочным отрядом ПАЭ (В.К. Мерц), в 2000-2001, 2004 и 2007 гг. обследована ПАЭ (В.К. Мерц). В 2004 г. проведены охранные раскопки.



138, 139. Стоянки Экибастуз XV (1) и Экибастуз XVI (2). План-схема



140. Стоянка Экибастуз XVII. Раскоп 2004 г.

В 2000 и 2001 гг. проведены сборы подъемного материала. Найдены каменные орудия труда, фрагменты керамики с геометрическим орнаментом и бронзовый обоюдоострый нож с выделенной рукояткой. В 2004 г. было вскрыто около 680 кв. м площади памятника. Полученные материалы свидетельствуют о коротком времени функционирования стоянки. Ее каменная индустрия датируется энеолитом и ранней бронзой и относится к одной культуре. Раскопками выявлено, что стоянка содержит остатки отщепно-бифасной индустрии,

залегающей на поверхности и в культурном слое, размещенном в почвенно-растительном горизонте и в верхней части гумусированного суглинка на глубине до 30 см. Культурный слой насыщен готовыми изделиями и отходами производства: первичными отщепами, дисковидными и площадочными нуклеусами, скреблами, бифасами, рубящими орудиями, ножами, скребками, долотовидными орудиями, наконечниками. В качестве сырья в основном использовался палеогеновый микрокварцит, зеленая кремнистая порода, яшмокварцит, кремнисто-глинистая брекчия и сланец. Материалы исследований хранятся в историко-краеведческом музее г. Екибастуза и Центре археологических исследований ПГУ им. С. Торайгырова.

Памятник характеризует степень расселения, материальную культуру племен Северо-Восточной Сарыарки на завершающем этапе каменного века и в эпоху ранней бронзы.

Лит.: Мерц В.К. О памятниках Старо-Екибастузского археологического комплекса // Наследие академика А.Х. Маргулана. Сборник материалов научно-практической конференции, посвященной 100-летию ученого. Екибастуз, 2004. С.141–153; Мерц В.К. Охранные раскопки стоянки Екибастуз 17 // Сохранение и изучение культурного наследия Алтая (материалы конференции). Вып. XIV. Барнаул 2005. С. 131–138.

В.К. Мерц

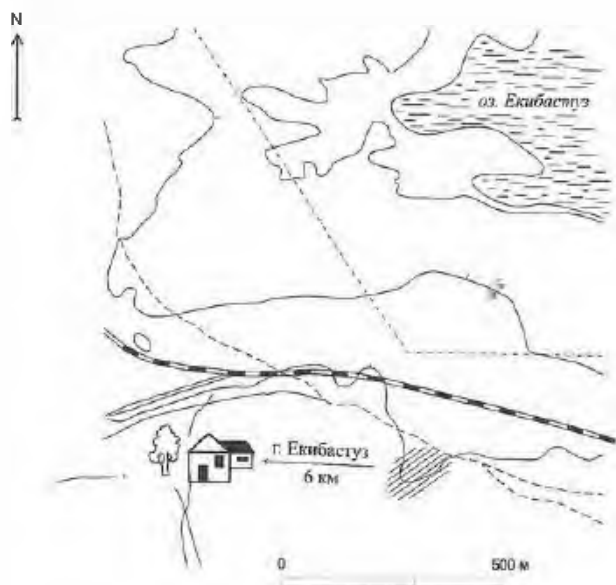
141. СТОЯНКА-МАСТЕРСКАЯ ЕКИБАСТУЗ XVIII

Палеолит – энеолит
(Археол.)

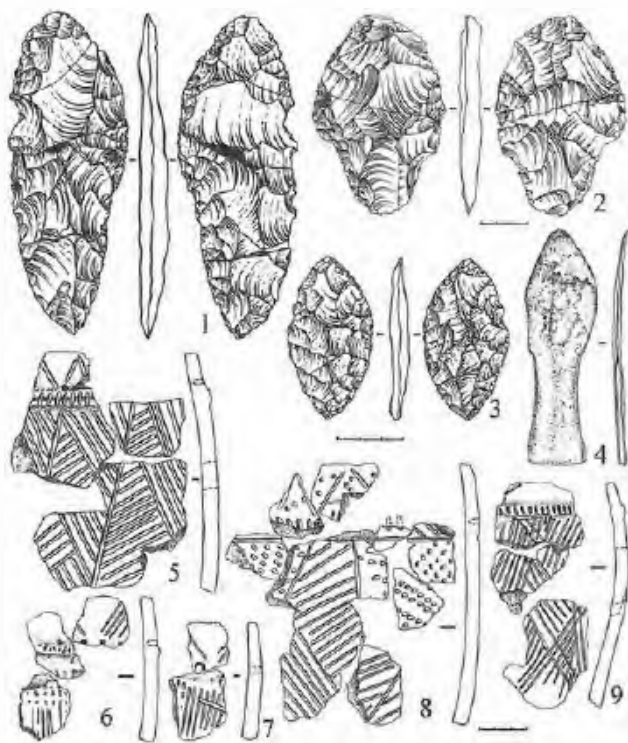
Находится в 4 км к В.-С.-В. от города, на северо-западной окраине Старого Екибастуза, между разработками 4-го поля разрезов «Северный» и «Екибастузский». Открыта в 1988 г. разведочным отрядом ПАЭ (В.К. Мерц), обследована в 1989, 1990 и 2007 гг. ПАЭ (В.К. Мерц).

Памятник связан с производством каменных орудий и приурочен к выходам палеогенового кварцита на вершине и склоне гряды, тянущейся от западного берега оз. Екибастуз к С.-З. На его территории выявлены древние шахты и траншеи по добыче каменного сырья – мелкозернистого кварцита. В 1989 и 1990 гг. был заложен раскоп площадью 624 кв. м. Получена коллекция, насчитывающая более 10 тыс. каменных орудий и отходов производства. Основную массу находок составляют отходы производства: сколы, первичные отщепа, заготовки нуклеусов и использованные формы, отщепа, скребла, бифасы и их обломки.

Стоянка-мастерская использовалась в течение всего каменного века, начиная с нижнего палеолита. К этой эпохе относятся немногочисленные образцы нижнепалеолитической индустрии, представленные клетонскими отщепами. Более



140. Стоянка Екибастуз XVII. План-схема



140. Стоянка Екибастуз XVII. Каменные наконечники копий и дротиков (1–3), бронзовый нож (4), фрагменты керамических сосудов (5–9)



141 Стоянка-мастерская Экибастуз XVIII. План-схема

многочисленна серия предметов мустьерского времени, представленная левалуазскими нуклеусами, отщепами и бифасами. Подавляющее же большинство каменных изделий относится к концу палеолита и периоду от мезолита до энеолита включительно. В конце палеолита на стоянке начинаются разработка жильного кварцита и массовое производство заготовок каменных орудий и нуклеусов для обмена с населением равнинной части Прииртышья и Западной Сибири. В энеолите разработка шахт прекращается, в каменной индустрии используется грубозернистый поверхностный кварцит для изготовления макролитических орудий: бифасных ножей, скребел, отщепов, рубящих орудий, огромных дисковидных нуклеусов. Изменения были вызваны появлением и использованием металла. Материалы исследований и коллекции находок хранятся в Павлодарском областном историко-краеведческом музее им. Г. Н. Потанина и в Центре археологических исследований ПГУ им. С. Торайгырова.

Памятник характеризует материальную культуру древних племен Северо-Восточной Сарыарки в каменном веке.

Лит.: Мерц В.К. Палеолитическая мастерская Экибастуз 18 // Палеоэкология Сибири. Тезисы докладов XXX РАЭСК. Иркутск, 1990. С. 37–38; Мерц В.К. Отчет о работе в 1990 году экспедиции Павлодарского отдела охраны памятников. Павлодар, 1991. Мерц В.К. О памятниках Старо-Экибастузского археологического комплекса // Наследие академика А.Х. Маргулана. Сборник материалов научно-практической конференции, посвященной 100-летию ученого. Экибастуз, 2004. С. 141–153.

В.К. Мерц

142. СТОЯНКА-МАСТЕРСКАЯ ЭКИБАСТУЗ XX

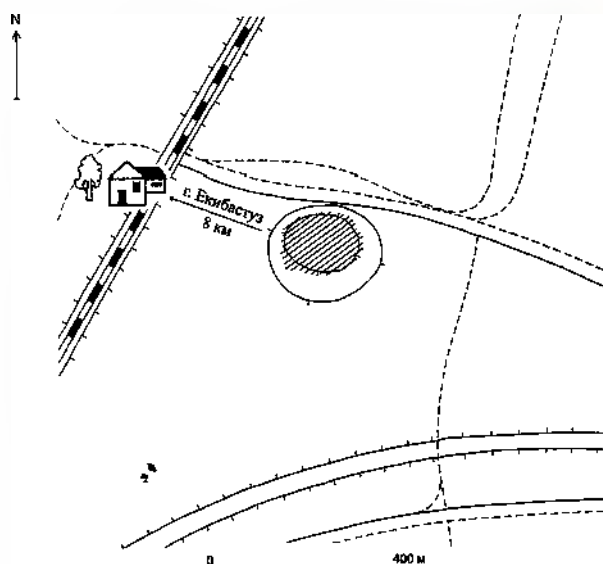
Палеолит

(Археол.)

Находится в 8 км к В.-Ю.-В. от города, в 1,5 км к Ю.-В. от оз. Екибастуз. Расположена в зоне разработки угольных разрезов и подвергается угрозе разрушения. Открыта в 1990 г. разведочным отрядом ПАЭ (В.К. Мерц), обследована в 1994, 1996 и 2007 гг. ПАЭ (В.К. Мерц).

Стоянка-мастерская приурочена к вершине и склонам небольшого останца с обнажениями палеогеновых кварцито-песчаников, представляющего сильно сглаженное над данной местностью до 2,5 – 3 м возвышение.

Остатки палеолитической индустрии залегают на поверхности, в почвенно-растительном слое, под ним в темно-коричневом суглинке и на поверхности коры выветривания на глубине до 50 см. Предметы, собранные с поверхности, представляют в основном самую позднюю серию и часть самых древних предметов, переотложенных и смещенных по склону в его среднюю часть вместе с обломочным материалом, где и была обнаружена основная часть подъемного материала-



142. Стоянка-мастерская Экибастуз XX. План-схема



142. Стоянка-мастерская Экибастуз XX. Рископ



142. Стоянка-мастерская Экибастуз XX. Каменные орудия нижнего палеолита: чешер (1), дисковидный нуклеус (2), анемчатое орудие (3). Ашель

ла. Собранный коллекция (около тысячи предметов) состоит из каменных индустрий нижнего, среднего и начала верхнего палеолита, которые отличаются друг от друга по типологическим особенностям и внешнему облику. Особое значение имеет нижнепалеолитический комплекс стоянки. По степени выветренности орудий он представлен тремя хронологическими сериями, которые вписываются в схему периодизации палеолита Центрального Казахстана и отражают последовательность развития палеолита региона в ашельскую эпоху.

Материалы исследований и коллекция находок хранятся в Центре археологических исследований ПГУ им. С. Торайгырова.

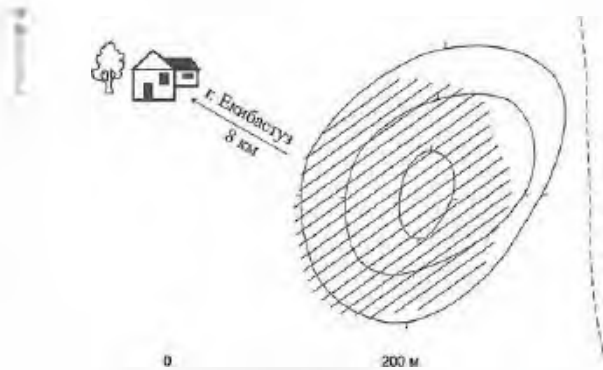
Памятник характеризует материальную культуру племен Северо-Восточного и Центрального Казахстана в палеолите.

Лит.: Мерц В.К. Нижнепалеолитический комплекс стоянки-мастерской Экибастуз 20 // Каменный век Казахстана и сопредельных территорий. Туркестан, 1998. С. 144–159; Мерц В.К. О памятниках Старо-Экибастузского археологического комплекса // Наследие академика А.Х. Маргулана. Сборник материалов научно-практической конференции, посвященной 100-летию юбилею ученого. Экибастуз, 2004. С.141–153.

В.К. Мерц

143. СТОЯНКА-МАСТЕРСКАЯ ЭКИБАСТУЗ XXI Палеолит (Археол.)

Находится в 8 км к Ю.-В. от города, в 1,7 км к Ю.-В. от оз. Екибастуз, 150 м к Ю.-В. от стоянки-мастерской Экибастуз XX, на вершине и склоне небольшого до 3 – 5 м возвышения – останца с обнажениями палеогеновых кварцито-песчаников.



143. Стоянка-мастерская Экибастуз XXI. План-схема

Открыта и обследована в 1990 и 2008 гг. разведочным отрядом ПАЭ (В.К. Мерц).

Подъемный материал представлен в виде остатков палеолитической индустрии. Основная часть находок – различные массивные каменные орудия, имеющие следы золотой коррозии, залегала на поверхности стоянки и в почвенно-растительном слое. Каменный инвентарь, собранный на стоянке, относится к позднеашельскому периоду.

Материалы исследований и коллекция сборов хранятся в Центре археологических исследований ПГУ им. С. Торайгырова.

Памятник характеризует степень расселения и материальную культуру племен Северо-Восточного и Центрального Казахстана в палеолите.

Лит.: Мерц В.К. Нижнепалеолитический комплекс стоянки мастерской Экибастуз 20 // Каменный век Казахстана и сопредельных территорий. Туркестан, 1998. С. 144–159.

В.К. Мерц.

ТЕРРИТОРИЯ, ПОДЧИНЕННАЯ АКИМАТУ г. ЕКИБАСТУЗА

а. БАЙЕТ

144. КУРГАН БАЙЕТ 1

Ранний железный век
(Археол.)

Находится в 1,5 км к Ю.-З. от аула, на вершине увала, 50 м к С. от шоссе Шидерты–Екибастуз. Выявлен и обследован в 1988 и 2007 гг. разведгруппой ПАЭ (В.К. Мерц).



144. Курган Байет 1. Вид с северо-востока

Насыпь кургана диам. 8 м, выс. 0,4 м сооружена из камней и земли, задернована.

Памятник характеризует погребальный обряд и материальную культуру кочевников Северо-Восточной Сарыарки в раннем железном веке.

Лит.: Материалы ПАЭ 1988, 2007 гг.

В.К. Мерц

145. КУРГАН БАЙЕТ 2

Ранний железный век
(Археол.)

Находится в 2 км к Ю.-З. от аула, на вершине увала, 200 м южнее шоссе Шидерты–Екибастуз. Выявлен и обследован в 1988 и 2007 гг. разведгруппой ПАЭ (В.К. Мерц).



145. Курган Байет 2. Вид с юго-востока

Насыпь кургана диам. 8,5 м, выс. 0,4 м сооружена из земли и камней.

Памятник характеризует погребальный обряд и материальную культуру кочевников Северо-Восточной Сарыарки в раннем железном веке.

Лит.: Материалы ПАЭ 1988, 2007 гг.

В.К. Мерц

146. КУРГАН БАЙЕТ 3

Ранний железный век
(Археол.)

Находится в 1,5 км к В. от аула, на вершине гряды, 200 м западнее трассы канала Ертис–Караганды. Рядом с курганом проходит полевая дорога. Выявлен экибастузским краеведом П.И. Оноприенко, обследован в 2008 г. разведгруппой ПАЭ (В.К. Мерц).

Насыпь кургана диам. 10 м, выс. 0,5 м сооружена из земли и камней.

Памятник характеризует погребальный обряд и материальную культуру кочевников Северо-Восточной Сарыарки в раннем железном веке.

Лит.: Материалы ПАЭ 2008 г.

В.К. Мерц



146. Курган Байет 3. Вид с запада

147. КУРГАННАЯ ГРУППА БАЙЕТ (6)

Ранний железный век, средневековые
(Археол.)

Находится в 3 км к Ю.-В. от аула, на вершине плоской сопки, 500 м к Ю. от шоссе Екибастуз–Шидерты. Выявлена экибастузским краеведом П.И. Оноприенко, обследована в 2008 г. разведгруппой ПАЭ (В.К. Мерц).

Состоит из шести каменно-земляных насыпей диам. от 4 до 10 м, выс. 0,1–0,3 м, рассредоточенных в направлении Ю.-З.–С.-В. К Ю.-В. от курганов расположены поздние казахские захоронения в виде овальных каменных выкладок дл. до 2,5 м и несколько мазаров прямоугольных в плане размерами 5 × 6 м.





147. Курганная группа Байет



147. Курганная группа Байет. План

Памятник характеризует погребальный обряд и материальную культуру кочевых племен Северо-Восточной Сарыарки в раннем железном веке и средневековье.

Лит.: Материалы ПАЭ 2008 г.

В.К. Мерц

ст. БОЗШАКОЛЬ

148. ВЫРАБОТКИ НА МЕДЬ БОЗШАКОЛЬ

Эпоха бронзы, ранний железный век
(Археол.)

Находится в 14 км к С. от ж.-д. станции Бозшаколь. Большинство древних выработок уничтожено промышленно-изыскательскими работами 90-х гг. 20 в. В 2003–2005 гг. памятник обследован Казахстанско-германской археологической экспедицией (З.С. Самашев, Т. Штольнер).



148. Выработки на медь Бозшаколь

Протяженность рудного поля Бозшакольского медно-порфиrowого месторождения составляет более 10 км и включает в себя несколько зон. По своим запасам и объему древних работ оно является одним из крупнейших в Казахстане. В 2003–2005 гг. обследована центральная зона. В восточной ее части, не затронутой промышленными работами, выявлена цепочка древних карьеров дл. по 50–70 м, глубиной 2–3 м. В отвалах карьеров найдены изготовленные из кварцита массивный молот с желобком для крепления рукояти и миниатюрный молоток для дробления руды.

Около западного борта промышленного карьера обнаружен культурный слой поселения древних горняков. Собран подъемный материал: фрагменты керамики, два бронзовых шила, оселок и металлургический шлак. По орнаменту керамика относится к федоровской (14 – нач. 13 в. до н. э.), саргаринско-алексеевской и карасукско-бегазинской (10–8 вв. до н. э.) культурам эпохи бронзы. Несколько фрагментов украшены орнаментом в виде завитков, характерных для культур раннего железного века.

Собранные материалы свидетельствуют о разработке медных руд на Бозшакольском месторождении в эпоху бронзы и раннем железном веке.

Памятник характеризует историю горного дела и металлургию племен Северо-Восточного Казахстана в эпоху бронзы и раннем железном веке.

Лит.: Берденов С., Самашев З., Штольнер Т., Черны Я., Ермолаева А., Куц Г. Древнее горное дело и металлургия Восточного Казахстана (начало работ по Казахстанско-германскому проекту) // Вопросы истории и археологии Западного Казахстана. Вып. 3. Уральск, 2004. С. 157–158.

С. А. Берденов

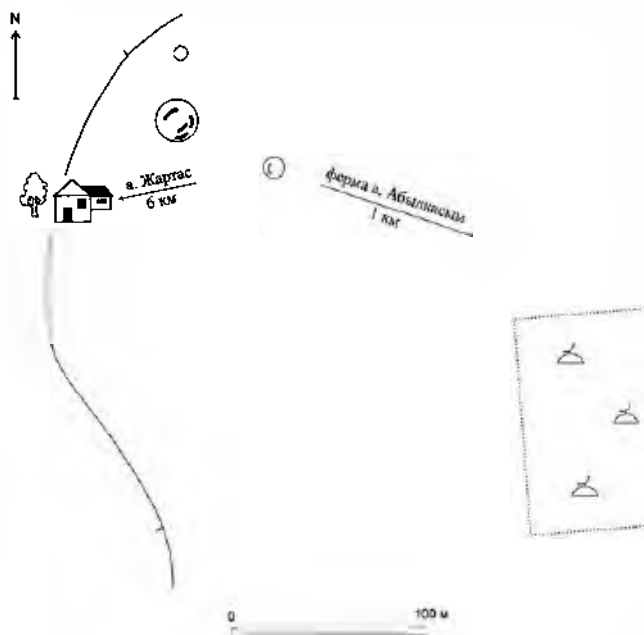
а. ЖАРТАС

149. КУРГАННАЯ ГРУППА АБЫЛКАСЫМ (3)

Эпоха бронзы–ранний железный век

(Археол.)

Находится в 6 км к С.-В. от аула, на краю коренной террасы правого берега р. Оленты, в 1 км к С.-З. от фермы Абылкасым, с северо-западной стороны современного мусульманского кладбища. Выявлена в 2007 г. разведгруппой ПАЭ (В.К. Мерц).



149. Курганная группа Абылкасым. План



149. Курганная группа Абылкасым. Вид с севера

Состоит из трех земляных курганов: крупного и двух небольших, расположенных к С. и Ю.-В. от него. Диаметры курганов от 7 до 21 м, выс. 0,2–0,8 м. Из насыпей выступают плиты каменных оград.

Памятник характеризует погребальный обряд и материальную культуру кочевых племен Северо-Восточной Сарыарки в эпоху бронзы и раннем железном веке.

Лит.: Материалы ПАЭ 2007 г.

В.К. Мерц

ст. КАРАСОР

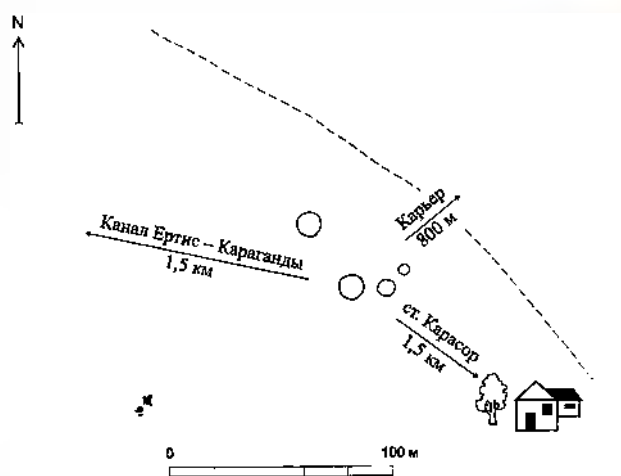
150. КУРГАННАЯ ГРУППА КАРАСОР I (4)

Ранний железный век

(Археол.)

Находится в 1,5 км к С.-З. от станции, к С. от шоссе Павлодар–Екибастуз, 800 м к Ю.-З. от карьера. Выявлена и обследована в 1990 и 2007 гг. разведгруппой ПАЭ (В.К. Мерц).

Состоит из четырех курганов: двух крупных с каменно-земляными насыпями диаметрами 14 и 17 м, выс. 1 и 1,2 м и двух более мелких диаметрами 1,5 и 4 м, выс. 0,2 и 0,3 м. Мелкие курганы расположены восточнее южного крупного кургана. На нем когда-то стоял триангуляционный пункт.



150. Курганная группа Карасор I. План



150. Курганная группа Карасор I. Вид с северо-запада

Памятник характеризует погребальный обряд, материальную и духовную культуру кочевников Северо-Восточной Сарыарки в раннем железном веке.

Лит.: Материалы ПАЭ 1988, 2007 гг.

В.К. Мерц

151. КУРГАННАЯ ГРУППА КАРАСОР II (2)

Ранний железный век

(Археол.)

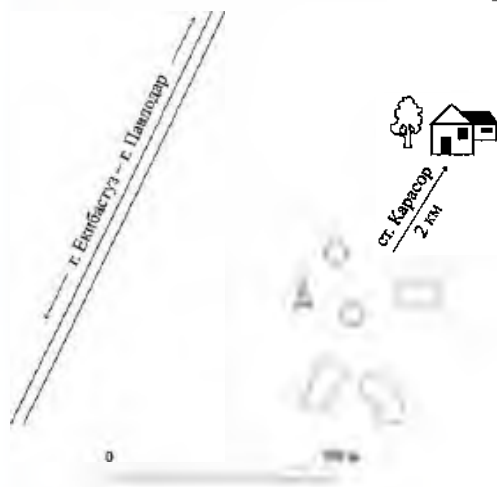
Находится в 2 км к Ю.-З. от станции, к Ю.-В. от шоссе Павлодар–Екибастуза, напротив дорожного указателя 93-й км. Выявлена и обследована в 1990 и 2007 гг. разведгруппой ПАЭ (В.К. Мерц).

Состоит из двух каменно-земляных курганов диам. 12 и 14 м, выс. 0,7 и 1 м, расположенных по линии С.-С.-З.–Ю.–Ю.-В. Курганы имеют плоские вершины, возможно, ограблены. Рядом с курганами раньше стоял триангуляционный пункт. Около памятника имеются рывтины, оставшиеся от выборки камней местными жителями.

Памятник характеризует погребальный обряд, материальную и духовную культуру кочевников Северо-Восточной Сарыарки в раннем железном веке.

Лит.: Материалы ПАЭ 1990, 2007 гг.

В.К. Мерц



151. Курганная группа Карасор II. План



152. Выкладка Анапия I. Вид с юга

а. КОКТОБЕ

152. ВЫКЛАДКА АНАПИЯ I

Эпоха бронзы, ранний железный век
(Археол.)

Находится в 27 км к С.-В. от аула, 7 км к Ю. от 10-й насосной станции, 2 км к Ю.-З. от развалин фермы Анапия, на юго-западном склоне сопки. Обследована в 2007 г. разведгруппой ПАЭ (В.К. Мерц).

Представляет собой остатки жилой конструкции подпрямоугольной формы размерами 10 × 15 м, сложенной из камней. Рядом с конструкцией найдена каменная мотыга с боковыми выемками.

Памятник характеризует степень расселения и материальную культуру скотоводческих племен Северо-Восточной Сарыарки в эпоху поздней бронзы и раннем железном веке.

Лит.: Материалы ПАЭ 2007 г.

В.К. Мерц

153. ВЫКЛАДКА АНАПИЯ II

Эпоха бронзы, ранний железный век
(Археол.)

Находится в 27,5 км к С.-В. от аула, в 7 км к Ю.-В. от 10-й насосной станции, 2 км к Ю.-З. от развалин фермы Анапия, у ложбины на юго-



151. Курганная группа Карасор II



153. Выкладка Анапия II. Вид с юго-востока

западном склоне сопки. Обследована в 2007 г. разведгруппой ПАЭ (В.К. Мерц).

Представляет собой остатки жилой конструкции подпрямоугольной формы размерами 6 × 10 м, сложенной из камней.

Памятник характеризует степень расселения и материальную культуру скотоводческих племен Северо-Восточной Сарыарки в эпоху поздней бронзы и раннем железном веке.

Лит.: Материалы ПАЭ 2007 г.

В.К. Мерц

154. КУРГАН КАРААЙГЫР 2

Ранний железный век

(Археол.)

Находится в 32 км к С.-В. от аула, на небольшом всхолмлении, 1 км к С.-З. от развалин фермы Караайгыр, рядом с проселочной дорогой. Выявлен и обследован в 1991 г. разведочным отрядом ПАЭ (В.К. Мерц, А.А. Ткачев), в 2008 г. обследован ПАЭ (В.К. Мерц).



154. Курган Караайгыр 2

Насыпь кургана диам. 7 м, выс. 0,3 м сооружена из камня.

Памятник характеризует погребальный обряд, материальную и духовную культуру кочевников Северо-Восточной Сарыарки в раннем железном веке.

Лит.: Мерц В.К., Ткачев А.А. Разведка в Павлодарской области // Отчет о работе ПАЭ в 1991 году. Часть II. Павлодар, 1992. С. 15.

В.К. Мерц, А.А. Ткачев

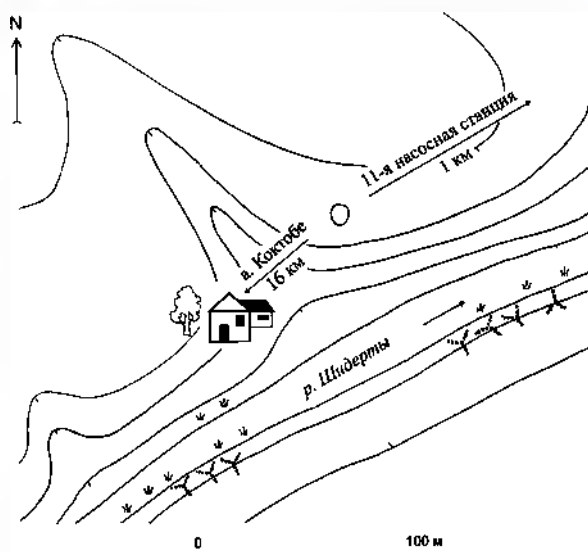
155. КУРГАН КАРАСУ 3

Ранний железный век

(Археол.)

Находится в 16 км к С.-В. от аула, на коренном склоне левого берега р. Шидерты, 1 км к Ю.-З. от 11-й насосной станции канала Ертис-Караганда. Выявлен в 1991 г. разведочным отрядом ПАЭ (В.К. Мерц, А.А. Ткачев), в 2008 г. обследован ПАЭ (В.К. Мерц).

Насыпь кургана диам. 6 м, выс. 0,2 м сооружена из земли и камней, сильно задернована.



155. Курган Карасу 3. План-схема

Памятник характеризует погребальный обряд, материальную и духовную культуру кочевников Северо-Восточной Сарыарки в раннем железном веке.

Лит.: Мерц В.К., Ткачев А.А. Разведка в Павлодарской области // Отчет о работе ПАЭ в 1991 году. Часть II. Павлодар, 1992. С. 16.

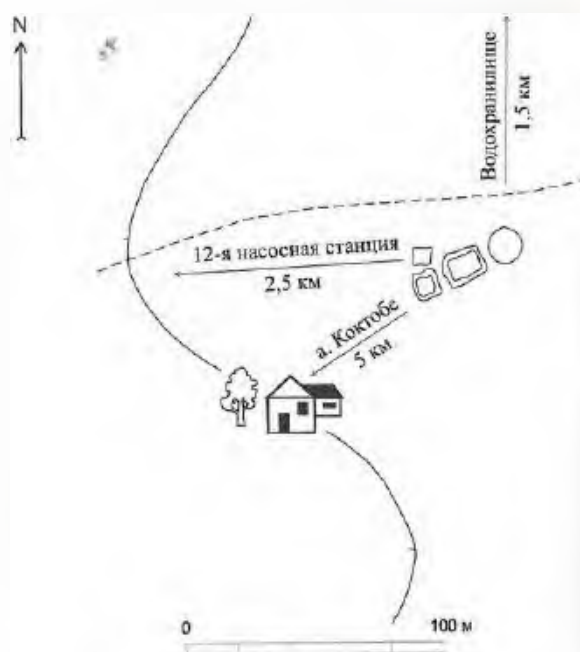
В.К. Мерц, А.А. Ткачев

156. КУРГАН КОКТОБЕ 1

Ранний железный век

(Археол.)

Находится в 5 км к С.-В. от аула, на правом берегу р. Шидерты, в 2,5 км к В. от 12-й насосной станции, 1,5 км к Ю. от водохранилища. Рядом с курганом проходит проселочная дорога в а. Коктобе. Выявлен и обследован в 1991 г. разведгруппой ПАЭ (В.К. Мерц, А.А. Ткачев).



156. Курган Коктобе 1. План-схема

пой ПАЭ (В.К. Мерц, А.А. Ткачев), повторно обследован в 2008 г. ПАЭ (В.К. Мерц).

Насыпь кургана диам. 14 м, выс. 2 м сооружена из земли и камней, задернована. Рядом с курганом расположены казахские могилы и развалины мазаров.

Памятник характеризует погребальный обряд, материальную и духовную культуру населения Северного и Центрального Казахстана в раннем железном веке.

Лит.: Мерц В.К., Ткачев А.А. Разведка в Павлодарской области // Отчет о работе ПАЭ в 1991 году. Часть II. Павлодар, 1992. С. 18.

В.К. Мерц, А.А. Ткачев

157. КУРГАН КОКТОБЕ 3

Ранний железный век
(Археол.)

Находится в 1,5 км к Ю. от аула, на правом берегу р. Шидерты, на вершине сопки, к З. от проселочной дороги к 13-й насосной станции. Выявлен в 1991 г. разведгруппой ПАЭ (В.К. Мерц, А.А. Ткачев), повторно обследован в 2008 г. ПАЭ (В.К. Мерц).



157 Курган Коктобе 3. Вид с юга

Насыпь кургана диам. 13 м, выс. 0,6 м сооружена из камней.

Памятник характеризует погребальный обряд, материальную и духовную культуру кочевников Северо-Восточной Сарыарки в раннем железном веке.

Лит.: Мерц В.К., Ткачев А.А. Разведка в Павлодарской области // Отчет о работе ПАЭ в 1991 году. Часть II. Павлодар, 1992. С. 18.

В.К. Мерц, А.А. Ткачев

158. КУРГАН РОДНИКОВСКОЕ 5

Ранний железный век
(Археол.)

Находится в 10 км к Ю. от аула, на вершине гряды на правом берегу водохранилища канала Ертис–Караганда (гидроузел № 7), в 500 м к Ю.-В от большого залива. В 200 м к Ю. от кургана проходит проселочная дорога из а. Коктобе к 14-й насосной станции. Обследован в 2008 г. ПАЭ (В.К. Мерц).

Насыпь кургана диам. 7 м, выс. 0,3 м сооружена из земли и камней.

Памятник характеризует погребальный обряд, материальную и духовную культуру кочевников Северного и Центрального Казахстана в раннем железном веке.

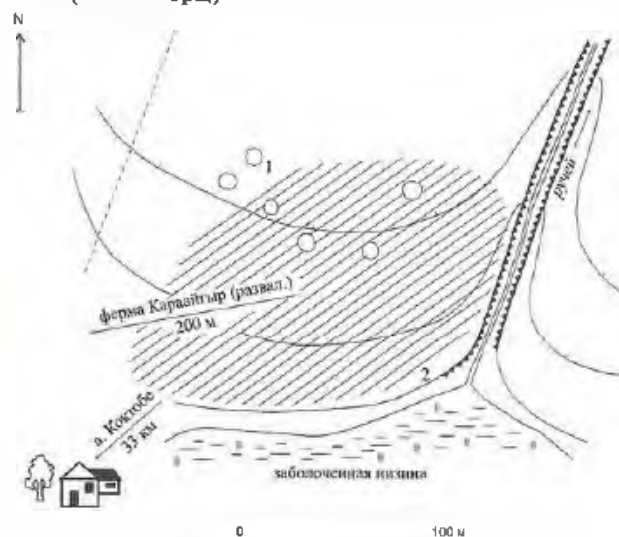
Лит.: Материалы ПАЭ 2008 г.

В.К. Мерц

159. КУРГАННАЯ ГРУППА КАРААЙГЫР (6)

Ранний железный век
(Археол.)

Находится в 33 км к С.-В. от аула, в 200 м к С.-В. от развалин фермы Караайгыр, на левой стороне ручья Караайгыр, на территории одноименного поселения эпохи бронзы. Выявлена и обследована в 1991 г. разведочным отрядом ПАЭ (В.К. Мерц, А.А. Ткачев), обследована в 2008 г. ПАЭ (В.К. Мерц).



159, 174 Курганная группа (1) и поселение (2) Караайгыр. План-схема

Состоит из шести курганов с каменными насыпями диам. 6–8 м, выс. 0,1 м. Расположение курганов бессистемное.

Памятник характеризует погребальный обряд и материальную культуру кочевников Северо-Восточной Сарыарки в раннем железном веке.

Лит.: Мерц В.К., Ткачев А.А. Разведка в Павлодарской области // Отчет о работе ПАЭ в 1991 году. Часть II. Павлодар, 1992. С. 15; Ткачев А.А. Археологическая разведка на р. Шидерты // Сохранение и изучение культурного наследия Алтайского края. Барнаул. 1998. С. 88–91.

В.К. Мерц, А.А. Ткачев

160. КУРГАННАЯ ГРУППА КАРАСУ (2)

Ранний железный век
(Археол.)

Находится в 18,5 км к С.-В. от аула, на террасе правого берега р. Шидерты, 2,5 км к С.-В. от 11-й насосной станции канала Ертис–Караганда, напротив устья р. Карасу, впадающей в р. Ши-

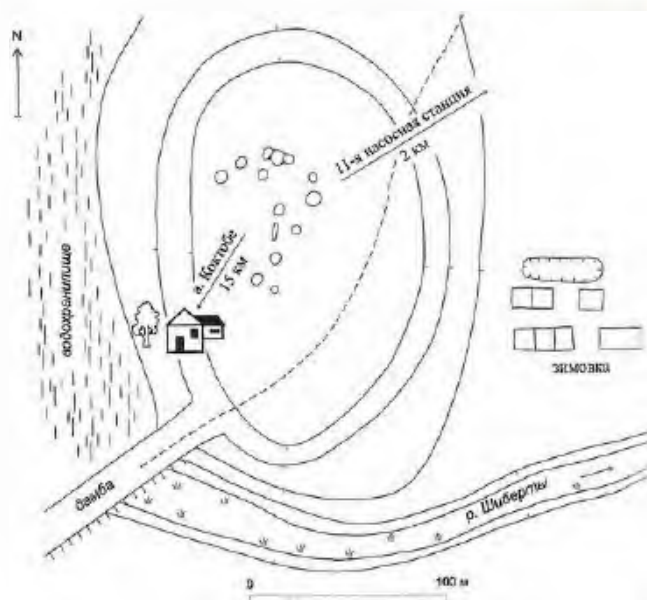
дерты, с северной стороны казахского кладбища. Памятник обследован в 2008 г. разведочным отрядом ПАЭ (В.К. Мерц).

Состоит из двух каменных курганов диам. 3 и 7 м, выс. 0,1–0,2 м. К Ю. от более крупного кургана расположены три пристроенные друг к другу прямоугольные ограды (сагана), сложенные из камней. Юго-восточнее кургана находятся восемь грунтовых, обложенных камнями поздних казахских захоронений.

Памятник характеризует погребальный обряд, материальную и духовную культуру кочевников Северо-Восточной Сарыарки в раннем железном веке.

Лит.: Материалы ПАЭ 2008 г.

В.К. Мерц



161 Курганная группа Карасу I. План

могильника четыре насыпи образуют цепочку в направлении Ю.-З–С.-В. Насыпь одного из курганов повреждена бульдозером.

Памятник характеризует погребальный обряд, материальную и духовную культуру кочевников Северо-Восточной Сарыарки в раннем железном веке.

Лит.: Мерц В.К., Ткачев А.А. Разведка в Павлодарской области // Отчет о работе ПАЭ в 1991 году. Часть II Павлодар, 1992. С. 16.

В.К. Мерц, А.А. Ткачев

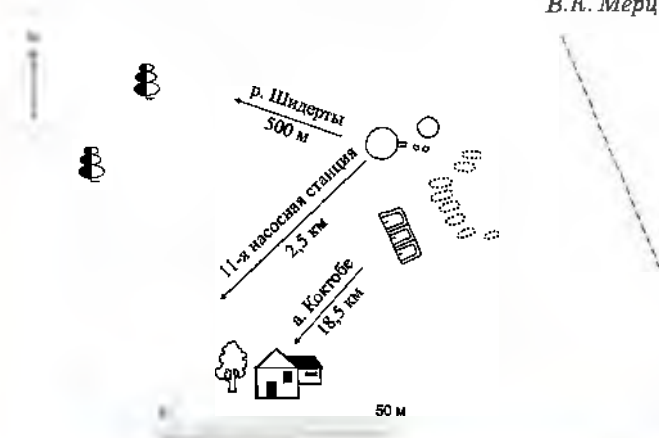
162. КУРГАННАЯ ГРУППА КАРАСУ II (3)

Ранний железный век
(Археол.)

Находится в 15,3 км к С.-В. от аула, на склоновом берегу р. Шидерты, 1,7 км к Ю.-З. от 11-й насосной станции канала Ертис–Караганда, на вершине небольшой сопки, 250–300 м к Ю.-В.



162 Курганная группа Карасу II. План



160 Курганная группа Карасу. План



160. Курганная группа Карасу. Вид с северо-востока

161. КУРГАННАЯ ГРУППА КАРАСУ I (12)

Ранний железный век
(Археол.)

Находится в 15 км к С.-В. от аула, на левом берегу р. Шидерты, в 2 км к Ю.-З. от 11-й насосной станции канала Ертис–Караганда, на вершине небольшой сопки, около дамбы. Обследована в 1991 г. разведочным отрядом ПАЭ (В.К. Мерц, А.А. Ткачев), в 2008 – ПАЭ (В.К. Мерц).

Состоит из двенадцати каменных курганов диам. от 2 до 10 м, выс. 0,1–0,4 м. Курганы расположены скудно, бессистемно. В южной части

от курганной группы Карасу I. Обследована в 1991 разведочным отрядом ПАЭ (В.К. Мерц, А.А. Ткачев), в 2008 – ПАЭ (В.К. Мерц).

Состоит из трех каменных курганов диам. от 2 до 7 м, выс. 0,1–0,2 м. Насыпи задернованы, расположены бессистемно.

Памятник характеризует погребальный обряд, материальную и духовную культуру кочевников Северо-Восточной Сарыарки в раннем железном веке.

Лит.: Мерц В.К., Ткачев А.А. Разведка в Павлодарской области // Отчет о работе ПАЭ в 1991 году. Часть II. Павлодар, 1992. С. 16.

В.К. Мерц, А.А. Ткачев

163. КУРГАННАЯ ГРУППА КАРАСУ V (3)

Эпоха бронзы
(Археол.)

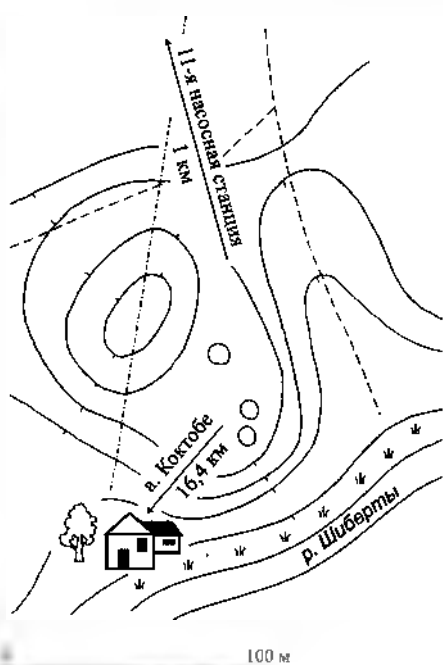
Находится в 16,4 км к С.-В. от аула, на сопке коренного левого берега р. Шидерты, 1 км к Ю.-В. от 11-й насосной станции канала Ертис–Караганда. Обследована в 1991 г. разведочным отрядом ПАЭ (В.К. Мерц, А.А. Ткачев), в 2008 – ПАЭ (В.К. Мерц).

Состоит из трех каменных насыпей диам. от 4 до 8 м, выс. 0,1–0,5 м. Курганы расположены неровной линией с Ю. на С.: две насыпи рядом, одна в отдалении к С.-З.

Памятник характеризует погребальный обряд, материальную и духовную культуру кочевников Северо-Восточной Сарыарки в эпоху бронзы.

Лит.: Мерц В.К., Ткачев А.А. Разведка в Павлодарской области // Отчет о работе ПАЭ в 1991 году. Часть II. Павлодар, 1992. С. 16.

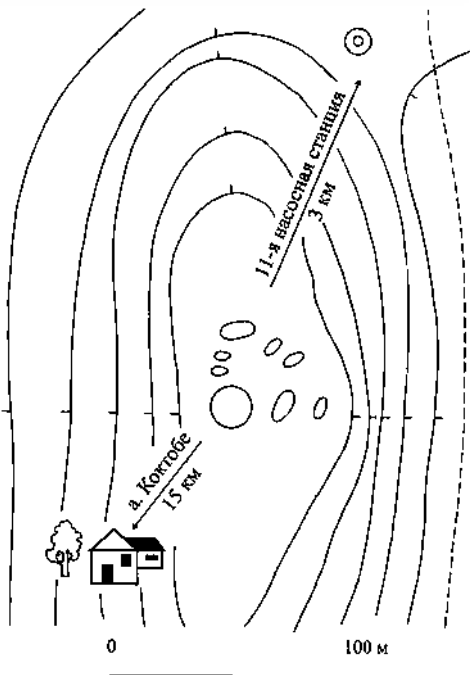
В.К. Мерц, А.А. Ткачев



163. Курганная группа Карасу V План

164. КУРГАННАЯ ГРУППА КАРАСУ VII (9) Ранний железный век (Археол.)

Находится в 15 км к С.-В. от аула, на вершине сопки, 250 м к В. от левого берега водохранилища 5-го гидроузла, 3 км к Ю.-З. от 11-й насосной станции канала Ертис–Караганда. Обнаружена в 1991 г. разведгруппой ПАЭ (В.К. Мерц, А.А. Ткачев), в 2007 г. обследована ПАЭ (В.К. Мерц).



164. Курганная группа Карасу VII. План



164. Курганная группа Карасу VII. Вид с юга

Состоит из двух каменных курганов и семи овальных выкладок. Более крупный курган диам. 14 м, выс. 1,1 м находится на вершине сопки. В 140 м к С.-В. от него на склоне сопки расположен курган диам. 10 м, выс. 0,3 м.

С восточной, северо-восточной и северной сторон крупного кургана расположены семь каменных овальных выкладок размерами 2,5–4 × 1,5–3,5 м, выс. 0,1–0,2 м, являющихся более поздними захоронениями.



Памятник характеризует погребальный обряд, материальную и духовную культуру кочевников Сарыарки в раннем железном веке.

Лит.: Мерц В.К., Ткачев А.А. Разведка в Павлодарской области // Отчет о работе ПАЭ в 1991 году. Часть II. Павлодар, 1992. С. 17.

В.К. Мерц, А.А. Ткачев

165. КУРГАННАЯ ГРУППА РОДНИКОВСКОЕ II (3)

Ранний железный век
(Археол.)

Находится в 26 км к Ю. от аула, на правом берегу р. Шидерты, 1,5 км к С.-В. от 14-й насосной станции канала Ертис–Караганда, рядом с проселочной дорогой в а. Коктобе, на сопке. Выявлена в 1991 г. разведгруппой ПАЭ (В.К. Мерц, А.А. Ткачев), в 2008 г. обследована ПАЭ (В.К. Мерц).

Состоит из трех курганов с каменными насыпями диам. 3–7 м, выс. 0,1–0,2 м. Курганы вы-

тянуты цепочкой в меридиональном направлении. С восточной стороны от них расположены семь овальных каменных выкладок размерами 2–3 × 1,5–2,5 м, выс. 0,1–0,2 м, являющихся поздними казахскими захоронениями.

Памятник характеризует погребальный обряд, материальную и духовную культуру кочевников Северного и Центрального Казахстана в раннем железном веке.

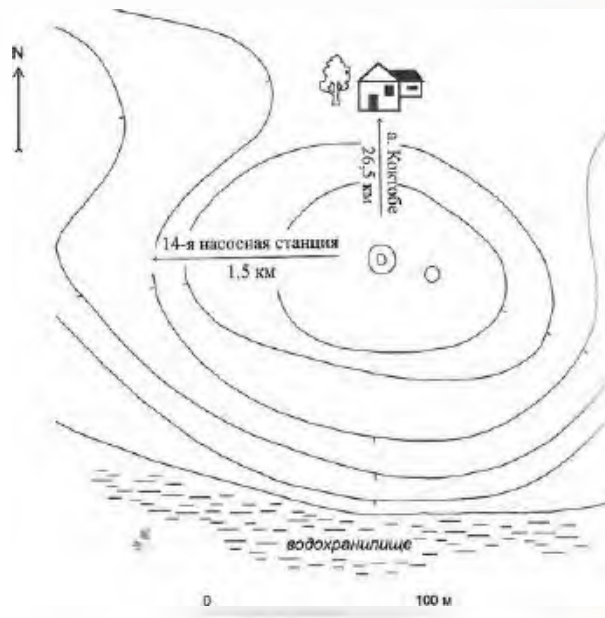
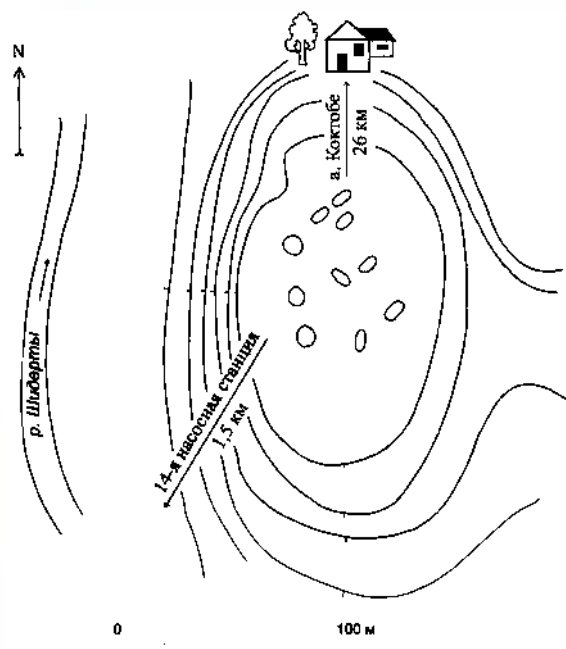
Лит.: Мерц В.К., Ткачев А.А. Разведка в Павлодарской области // Отчет о работе ПАЭ в 1991 году. Часть II. Павлодар, 1992. С. 19.

В.К. Мерц, А.А. Ткачев

166. КУРГАННАЯ ГРУППА РОДНИКОВСКОЕ IV (2)

Ранний железный век, средневековье
(Археол.)

Находится в 26,5 км к Ю. от аула, на правом берегу р. Шидерты, 1,5 км к В.-С.-В. от 14-й насосной станции канала Ертис–Караганда, рядом с проселочной дорогой в а. Коктобе. Выявлена в



165. Курганная группа Родниковское II. План

166. Курганная группа Родниковское IV. План



165. Курганная группа Родниковское II. Вид с юга

166. Курганная группа Родниковское IV. Вид с востока



1991 г. разведгруппой ПАЭ (В.К. Мерц, А.А. Ткачев), в 2008 г. обследована ПАЭ (В.К. Мерц).

Состоит из двух каменно-земляных курганов диам. 4 и 7 м, выс. 0,3 м, расположенных по линии С.-З.-Ю.-В. На вершине более крупного кургана еще одна насыпь диам. 2, 5 м, являющаяся более поздним впускным погребением.

Памятник характеризует погребальный обряд, материальную и духовную культуру кочевых племен Северного и Центрального Казахстана в раннем железном веке и средневековье.

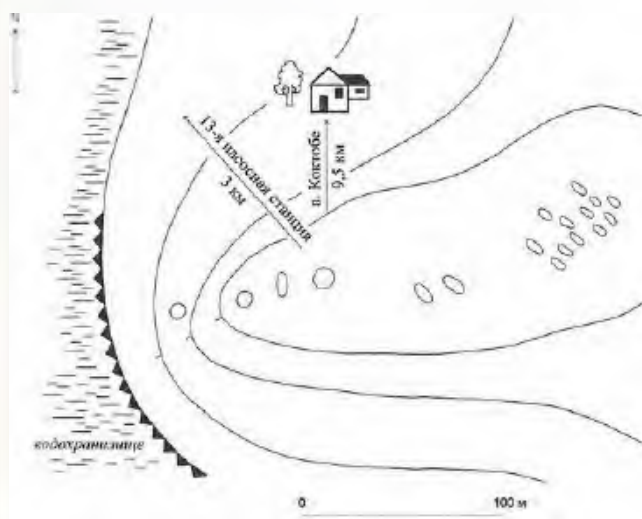
Лит.: Мерц В.К., Ткачев А.А. Разведка в Павлодарской области // Отчет о работе ПАЭ в 1991 году. Часть II. Павлодар, 1992. С. 19.

В.К. Мерц, А.А. Ткачев

167. КУРГАННАЯ ГРУППА РОДНИКОВСКОЕ VI (3)

Ранний железный век
(Археол.)

Находится в 9,5 км к Ю. от аула, на скалистом мысу правого высокого берега водохранилища канала Ертис-Караганда (гидроузел № 7), 3 км к Ю.-В. от 13-й насосной станции. Обследована в 2007 г. ПАЭ (В.К. Мерц).



167 Курганная группа Родниковское VI План



167 Курганная группа Родниковское VI Вид с юга-востока

Состоит из трех каменно-земляных насыпей диам. 6–7 м, выс. 0,1–0,3 м, расположенных в линию с С.-В. на Ю.-З. К В. от курганов находятся полтора десятка овальных земляных насыпей размерами 2 × 1,5 м, выс. 0,3 м – поздние казахские захоронения.

Памятник характеризует погребальный обряд, материальную и духовную культуру кочевников Северного и Центрального Казахстана в раннем железном веке.

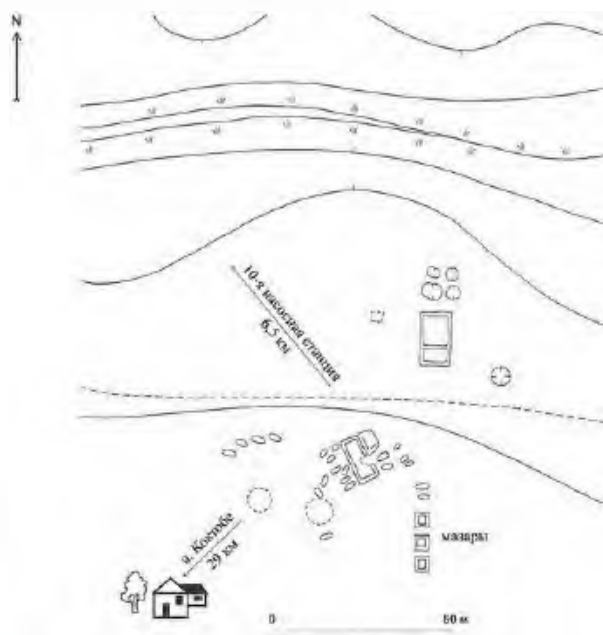
Лит.: Материалы ПАЭ 2008 г.

В.К. Мерц

168. МОГИЛЬНИК АНАПИЯ I (4)

Эпоха бронзы
(Археол.)

Находится в 29 км к С.-В. от аула, 6,5 км к Ю.-В. от 10-й насосной станции канала Ертис-Караганда, 500 м к Ю.-Ю.-З. от развалин фермы Анапия, на левом берегу ручья, на ровной террасовидной площадке. Выявлен и обследован в 2007 г. разведгруппой ПАЭ (В.К. Мерц).



168 Могильник Анапия I План



168 Могильник Анапия I

Состоит из четырех каменных оград, сгруппированных парами на расстоянии 50 м друг от друга. Три ограды округлой формы, одна квадратная, сооружены из крупных плит. Диаметры оград от 3–4 до 5–6 м. Рядом с оградями находятся развалины казахской зимовки, остатки мазаров, сложенных из камней, и грунтовые поздние казахские захоронения, обложенные камнями.

Памятник характеризует погребальный обряд, материальную и духовную культуру скотоводческих племен Северо-Восточной Сарыарки в эпоху бронзы.

Лит.: Материалы ПАЭ 2007 г.

В.К. Мерц

169. МОГИЛЬНИК АНАПИЯ II

(1 курган, 7 оград)

Эпоха бронзы, ранний железный век
(Археол.)

Находится в 28 км к С.-В. от аула, в 7 км к Ю.-В. от 10-й насосной станции канала Ертис-Караганда, 2,3 км к Ю.-Ю.-З. от развалин фермы Анапия, на левом берегу ручья, на склоне сопки. Выявлен и обследован в 2007 г. разведгруппой ПАЭ (В.К. Мерц).

Состоит из одного кургана, двух подпрямоугольных и пяти округлых оград. Курган каменно-земляной, диам. 10 м, выс. 0,2 м. Ограды сооружены из камней. Диам. округлых оград 5–6 м. Подпрямоугольные ограды размерами 5 × 5 и 5 × 8 м.

На поверхности одной из прямоугольных оград обнаружены фрагменты неорнаментированной керамики красного цвета. На территории могильника найдены несколько каменных мотыг с боковыми выемками.

Памятник характеризует погребальный обряд, материальную и духовную культуру кочевых племен Северо-Восточной Сарыарки в эпоху поздней бронзы и в раннем железном веке.

Лит.: Материалы ПАЭ 2007 г.

В.К. Мерц



169. Могильник Анапия II. План

170. МОГИЛЬНИК КАРААЙГЫР I (6)

Эпоха бронзы, ранний железный век
(Археол.)

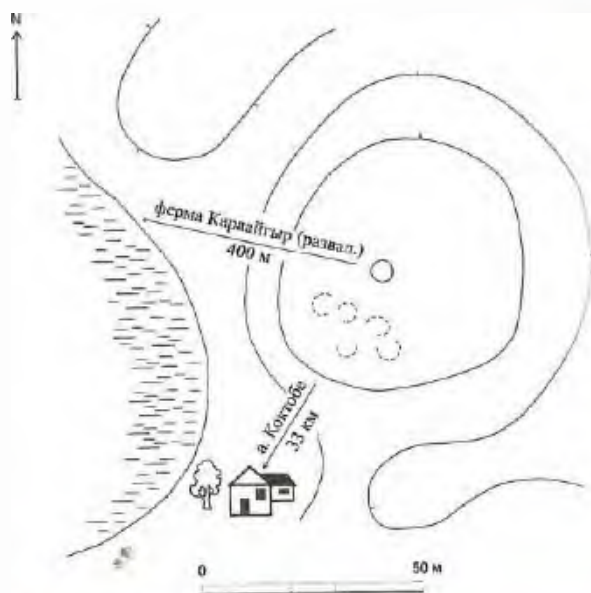
Находится в 33 км к С.-В. от аула, 400 м к Ю.-В. от развалин фермы Караайгыр, на небольшом всхолмлении на правом берегу родниковой впадины. Обследован в 1991 г. разведочным отрядом ПАЭ (В.К. Мерц, А.А. Ткачев), в 2008 г. обследован ПАЭ (В.К. Мерц).

Состоит из кургана и пяти оградок. Курган с каменной насыпью диам. 6 м, выс. 0,2 м. К Ю.-З. от него расположены пять круглых оград диам. 6–8 м, сооруженных из крупных каменных блоков.

Памятник характеризует погребальный обряд, материальную и духовную культуру кочевых племен Северо-Восточной Сарыарки в эпоху бронзы и раннем железном веке.

Лит.: Мерц В.К., Ткачев А.А. Разведка в Павлодарской области // Отчет о работе ПАЭ в 1991 году. Часть II. Павлодар, 1992. С. 15.

В.К. Мерц, А.А. Ткачев



170. Могильник Караайгыр I. План



170. Могильник Караайгыр I. Вид с юга

171. МОГИЛЬНИК КАРАСУ IV (3)

Эпоха бронзы
(Археол.)

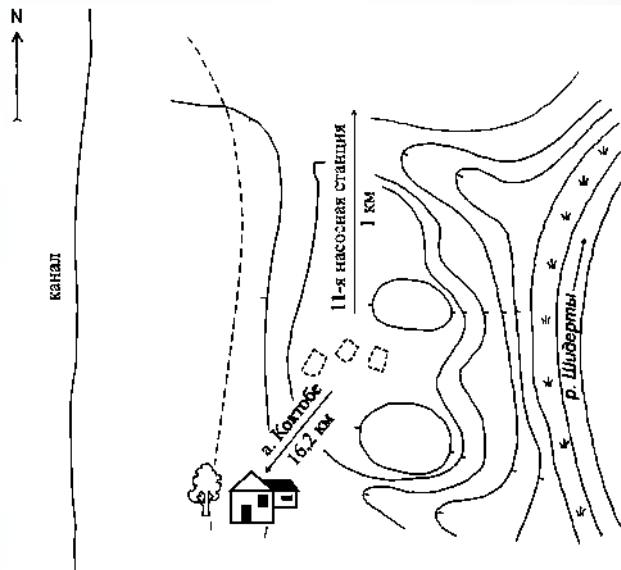
Находится в 16,2 км к С.-В. от аула, на сопке, на левом берегу р. Шидерты, 1 км к Ю. от 11-й насосной станции канала Ертис-Караганда. Обследован в 1991 г. разведочным отрядом ПАЭ (В.К. Мерц, А.А. Ткачев), в 2008 г. обследован ПАЭ (В.К. Мерц).

Состоит из трех оград подквадратной формы размерами 4 × 4 м. Ограды расположены в ряд с З. на В., сооружены из крупных камней, внутри забутованы мелкими камнями.

Памятник характеризует погребальный обряд, материальную и духовную культуру древних скотоводов Северо-Восточной Сарыарки в эпоху бронзы.

Лит.: Мерц В.К., Ткачев А.А. Разведка в Павлодарской области // Отчет о работе ПАЭ в 1991 году. Часть II. Павлодар, 1992. С. 16.

В.К. Мерц, А.А. Ткачев



171. Могильник Карасу IV. План

172. МОГИЛЬНИК КАРАСУ VI (3)

Эпоха бронзы
(Археол.)

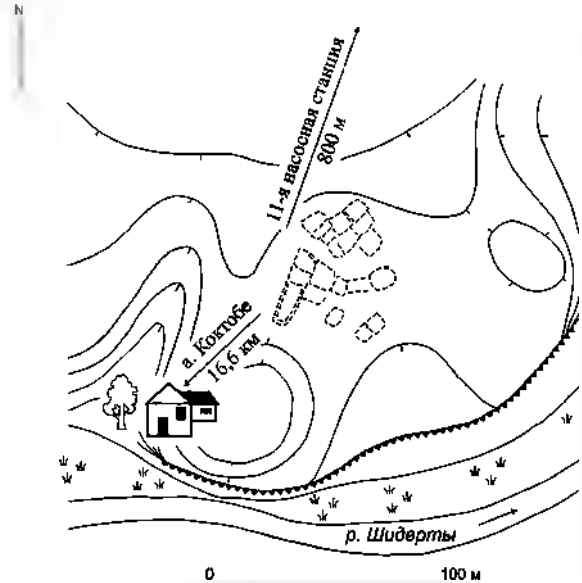
Находится в 16,6 км к С.-В. от аула, на левом коренном берегу р. Шидерты, на гребне сопки, 800 м к Ю.-В. от 11-й насосной станции канала Ертис-Караганда. Обследован в 1991 г. разведочным отрядом ПАЭ (В.К. Мерц, А.А. Ткачев), в 2008 г. – ПАЭ (В.К. Мерц).

Состоит из четырех групп погребальных сооружений, вытянутых по линии С.-В.-Ю.-З. В группы входят от одной до девяти подпрямоугольных оград, сложенных из крупных камней. Ограды возвышаются над землей на 0,1–0,3 м.

Памятник характеризует погребальный обряд, материальную и духовную культуру древних скотоводов Северо-Восточной Сарыарки в эпоху бронзы.

Лит.: Мерц В.К., Ткачев А.А. Разведка в Павлодарской области // Отчет о работе ПАЭ в 1991 году. Часть II. Павлодар, 1992. С. 16–17.

В.К. Мерц, А.А. Ткачев



172. Могильник Карасу VI. План



171. Могильник Карасу IV. Вид с северо-запада



172. Могильник Карасу VI. Вид с запада

173. МОГИЛЬНИК КОКТОБЕ II (4)

Эпоха бронзы
(Археол.)

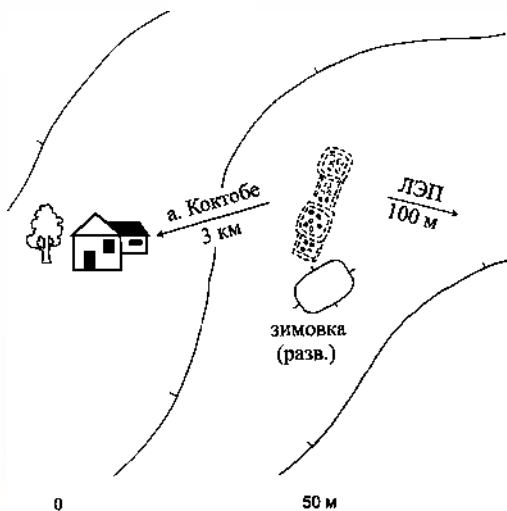
Находится в 3 км к С.-В. от аула, в 1,1 км к Ю.-В. от русла р. Шидерты, с северной стороны развалин безымянной зимовки. Выявлен в 1991 г. разведгруппой ПАЭ (В.К. Мерц, А.А. Ткачев), обследован в 2008 г. ПАЭ (В.К. Мерц).

Состоит из четырех пристроенных одна к другой квадратных оград, сооруженных из вертикально вкопанных плит. Размеры оград 3,5 × 3,5 и 4 × 4 м, выс. над землей 0,1–0,2 м. Ограды вытянуты в линию с С.-В. на Ю.-З., внутри забутованы мелкими камнями.

Памятник характеризует погребальный обряд, материальную и духовную культуру скотоводческих племен Северо-Восточной Сарыарки в эпоху поздней бронзы.

Лит.: Мерц В.К., Ткачев А.А. Разведка в Павлодарской области // Отчет о работе ПАЭ в 1991 году. Часть II. Павлодар, 1992. С. 18.

В.К. Мерц, А.А. Ткачев



173. Могильник Коктобе II. План

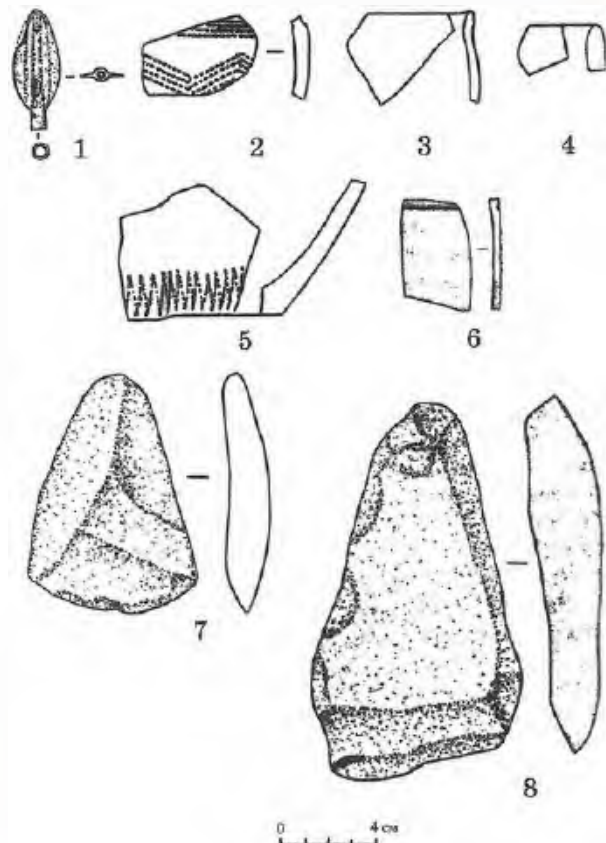


173. Могильник Коктобе II. Вид с севера

174. ПОСЕЛЕНИЕ КАРААЙГЫР

Эпоха бронзы
(Археол.)

Находится в 33 км к С.-В. от аула, 200 м к С.-В. от развалин фермы Караайгыр, южнее курганной группы Караайгыр, на северном берегу заболоченной низины, на левой стороне ручья. (см. план к статье 159). Выявлено и обследовано в 1991 г. разведочным отрядом ПАЭ (В.К. Мерц, А.А. Ткачев), обследовано в 2008 г. ПАЭ (В.К. Мерц).



174. Рис. 1. Поселение Караайгыр. Подъемный материал: бронзовый наконечник стрелы (1), фрагменты керамики (2-6), каменные орудия труда (7-8)



174. Поселение Караайгыр. Вид с юга

Площадь распространения находок около 20 тыс. кв. м. Среди подъемного материала – фрагменты андроновской керамики, бронзовый наконечник стрелы, кости животных и каменные орудия труда. В 1991 г. заложен небольшой шурф. Стратиграфия памятника: черный гумус – 0,1 м, серая зола – 0,1–0,2 м.

Памятник характеризует степень расселения, материальную и духовную культуру древних скотоводов Северо-Восточной Сарыарки в эпоху бронзы.

Лит.: Мерц В.К., Ткачев А.А. Разведка в Павлодарской области // Отчет о работе ПАЭ в 1991 году. Часть II. Павлодар, 1992. С. 15; Ткачев А.А. Археологическая разведка на р. Шидерты // Сохранение и изучение культурного наследия Алтайского края. Барнаул, 1998. С. 88–91.

В.К. Мерц, А.А. Ткачева

175. ПОСЕЛЕНИЕ КАРАСУ IV

Неолит–эпоха бронзы
(Археол.)

Находится в 16 км к С.-В. от аула, на первой надпойменной террасе правого берега р. Ши-



175. Поселение Карасу IV. План-схема



175. Поселение Карасу IV. Вид с востака

дерты, 1,5 км к Ю.-З. от 11-й насосной станции канала Ертис–Караганды. На западном краю поселения расположены остатки зимовки. Обнаружено в 1991 г. разведгруппой ПАЭ (В.К. Мерц, А.А. Ткачев), в 2007 г. обследовано ПАЭ (В.К. Мерц).

Находки распространены по всей площади поселения, которая составляет более 13 тыс. кв. м. На поверхности памятника собраны фрагменты керамики средней и поздней бронзы, а также каменные орудия эпохи неолита: кварцитовый нуклеус конической формы и ножевидные пластины. В северо-западной части поселения, на краю террасы, рядом с развалинами зимовки выявлена кольцеобразная конструкция из камня. Материалы исследований и коллекция находок хранятся в Центре археологических исследований ПГУ им. С. Торайгырова.

Памятник характеризует степень расселения, хозяйство и материальную культуру племен, населявших Сарыарку в неолите и в эпоху бронзы.

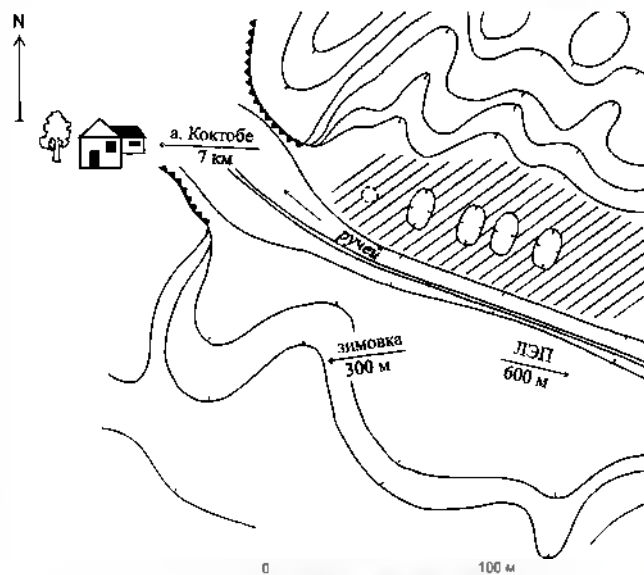
Лит.: Мерц В.К., Ткачев А.А. Разведка в Павлодарской области // Отчет о работе ПАЭ в 1991 году. Часть II. Павлодар, 1992. С. 17; Ткачев А.А. Археологическая разведка на р. Шидерты // Сохранение и изучение культурного наследия Алтайского края. Барнаул, 1998. С. 88–91.

В.К. Мерц, А.А. Ткачев

176. ПОСЕЛЕНИЕ КОКТОБЕ I

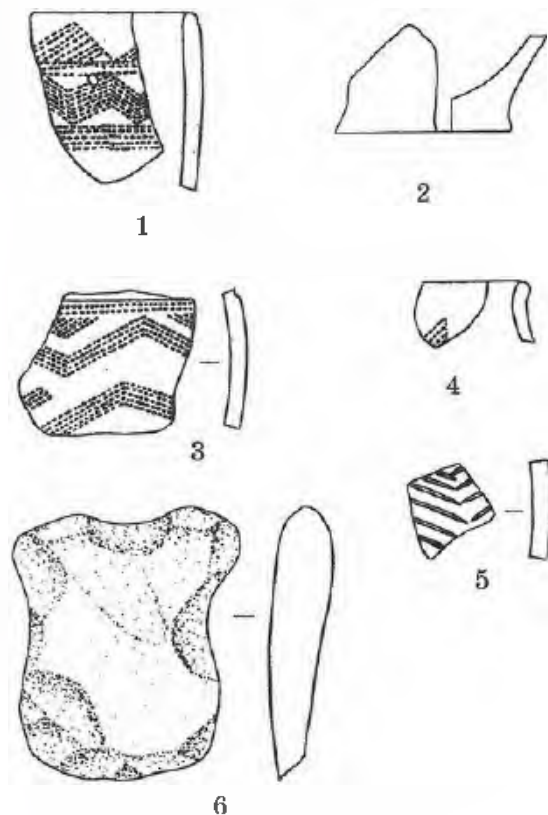
Эпоха бронзы
(Археол.)

Находится в 7 км к В. от аула, на правом берегу безымянного ручья, правого притока р. Шидерты, у южного подножия сопки. Выявлено в 1989 г. разведгруппой ПАЭ (В.К. Мерц), обследовано в 1991 г. разведочным отрядом ПАЭ (В.К. Мерц, А.А. Ткачев), в 2008 г. – ПАЭ (В.К. Мерц).



176. Поселение Коктобе I. План

На поверхности поселения фиксируются остатки четырех жилищных впадин размерами 13–15 × 9–10 м, глуб. 0,1–0,15 м. Жилища ориентированы по линии С.-Ю. В западной части поселения расположена ограда диам. 2,5 м из крупных камней. Проведены сборы подъемного материала. Площадь распространения находок около 10 тыс. кв. м. Среди находок фрагменты керамики, кости животных, каменные орудия труда. В 1991 г. заложен небольшой шурф. Стратиграфия памятника: черный гумус – 0,15–0,2 м, ниже серый золистый слой 0,2–0,25 м.



176. Рис 1. Поселение Коктобе I. Находки: керамика (1–5), каменная мотыга (6)



176. Поселение Коктобе I. Вид с юга

Памятник характеризует степень расселения, материальную и духовную культуру населения Северного и Центрального Казахстана в период развитой бронзы.

Лит.: Мерц В.К., Ткачев А.А. Разведка в Павлодарской области // Отчет о работе ПАЭ в 1991 году. Часть II. Павлодар, 1992. С. 17–18; Ткачев А.А. Археологическая разведка на р. Шидерты // Сохранение и изучение культурного наследия Алтайского края. Барнаул, 1998. С. 88–91.

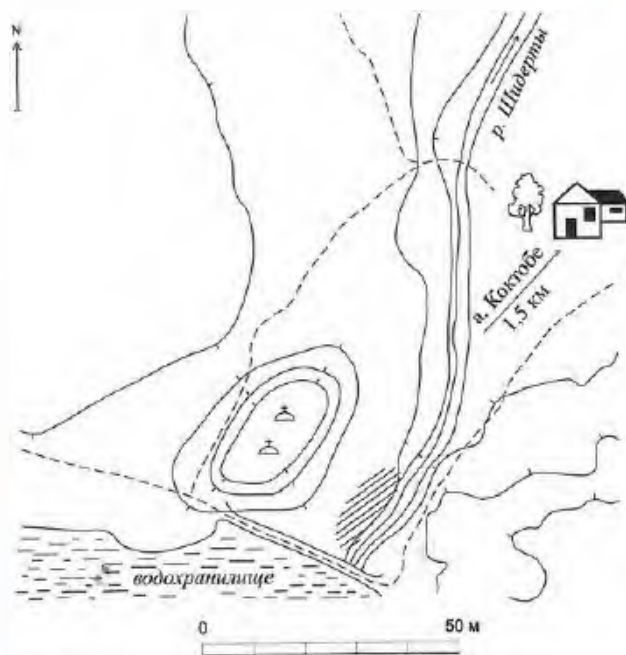
В.К. Мерц, А.А. Ткачев

177. СТОЯНКА КОКТОБЕ I

Неолит
(Археол.)

Находится в 1,5 км к Ю.-З. от аула, на краю второй надпойменной террасы левого берега р. Шидерты, рядом с дамбой. Выявлена в 1988 г. разведгруппой ПАЭ (В.К. Мерц).

На эрозированной поверхности террасы собран подъемный материал: конический нуклеус,



177. Стоянка Коктобе I. План-схема



177. Стоянка Коктобе I. Вид с севера

сечения пластин, концевой скребок, скребки на отщепях, двусторонне обработанные орудия, отщепы и сколы.

Памятник является временным стойбищем первобытных охотников, характеризует степень расселения и материальную культуру племен Северо-Восточной Сарыарки в неолите.

Лит.: Мерц В.К. Разведка в Павлодарской области // Отчет о работе ЦАЭ в 1988 г. Целиноград, 1989. С. 42.

В.К. Мерц

178. СТОЯНКА РАЗВЕДКА

Энеолит
(Археол.)

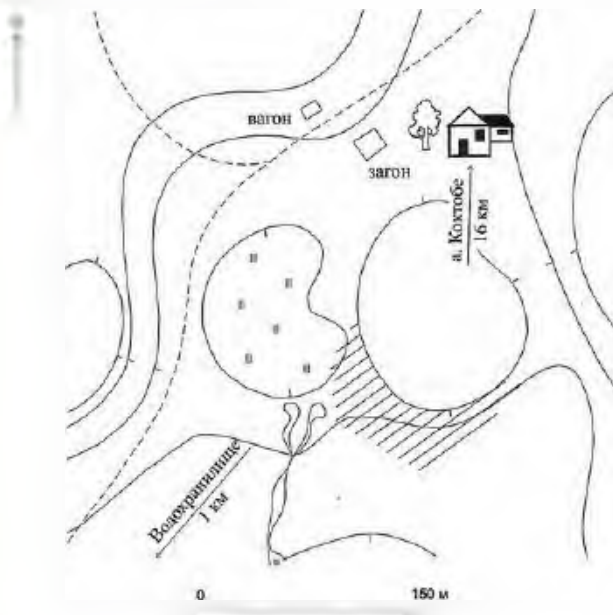
Находится в 16 км к Ю. от аула, на правом берегу водохранилища канала Ертис–Караганда (гидроузел № 7), в 200 м к Ю. от летнего пастбища Разведка, у родниковой впадины. Рядом с памятником проходит проселочная дорога из а. Коктобе к 14-й насосной станции. Обследована в 2008 г. ПАЭ (В.К. Мерц).

С поверхности стоянки собран подъемный материал: отщепы, сколы, обломки ножевидных пластинок, скребки, скребла. Каменные изделия выполнены из серого кварцита и коричневого кремня и характерны для энеолитических индустрий. Зачистка борта эрозионной поверхности стоянки показала, что культурный слой памятника составляет не более 20 см. Материалы исследований и коллекция сборов хранятся в Центре археологических исследований ПГУ им. С. Торайгырова.


Памятник является временным стойбищем охотников и скотоводов, характеризует степень расселения и материальную культуру племен Северного и Центрального Казахстана в энеолите.

Лит.: Материалы ПАЭ 2008 г.

В.К. Мерц



178 Стоянка Разведка. План-схема

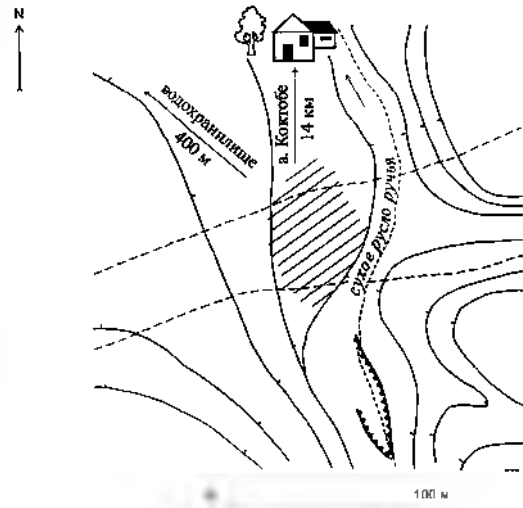


178 Стоянка Разведка. Вид с юго-востока

179. СТОЯНКА РОДНИКОВСКОЕ I

Неолит
(Археол.)

Находится в 14 км к Ю. от аула, на правом берегу водохранилища канала Ертис–Караганды (гидроузел № 7), на левом берегу сухого русла ручья, впадающего в р. Шидерты, рядом с проселочной дорогой из с. Коктобе к 14-й насосной станции. Выявлена в 1991 г. разведгруппой ПАЭ (В.К. Мерц, А.А. Ткачев), в 2008 г. обследована ПАЭ (В.К. Мерц).



179 Стоянка Родниковское I. План-схема



179 Стоянка Родниковское I. Вид с юго-запада

С поверхности памятника собран подъемный материал: отщепы, сколы, обломки ножевидных пластинок, скребки. Каменные изделия выполнены из светло-серой яшмовидной породы и кремня, характерны для индустрии среднего неолита. Шурфовка показала, что культурный слой на памятнике отсутствует. Материалы исследований и коллекция сборов хранятся в Центре археологических исследований ПГУ им. С. Торайгырова.

Памятник является временным стойбищем охотников, характеризует степень расселения и материальную культуру племен Северного и Центрального Казахстана в неолите.

Лит.: Мерц В.К., Ткачев А.А. Разведка в Павлодарской области // Отчет о работе ПАЭ в 1991 году. Часть II. Павлодар, 1992. С. 18.

В.К. Мерц, А.А. Ткачев

ж.-д. ст. МАЙКАЙЫН

180. КУРГАННАЯ ГРУППА АКБИДАЙЫК (4) Ранний железный век (Археол.).

Находится в 3 км к Ю.-В. от станции, в северо-западной части урочища Акбидайык, на вершине увала с выходами палеогеновых песчаников. Рядом с могильником на восточном склоне увала находится святилище Акбидайык – наскальные рисунки каменного века, эпохи бронзы и раннего железного века. Обнаружена в 1990 г. разведгруппой ПАЭ (В.К. Мерц), обследована в 2008 г. ПАЭ (В.К. Мерц).

Состоит из четырех курганов диам. 5–7 м, выс. 0,1–0,3 м. Три кургана вытянуты в линию с Ю. на С. Еще одна насыпь расположена с восточной стороны северного кургана. Все курганы сложены из камней. На южном установлен триангуляци-



180. Курганная группа Акбидайык

онный пункт, сильно повредивший его насыпь. Материалы исследований памятника хранятся в Центре археологических исследований ПГУ им. С. Торайгырова.

Памятник характеризует погребальный обряд, материальную и духовную культуру кочевников Северо-Восточной Сарыарки в раннем железном веке.

Лит.: Материалы ПАЭ 2008 г.

В.К. Мерц

181. МЕСТОНАХОЖДЕНИЕ АКБИДАЙЫК

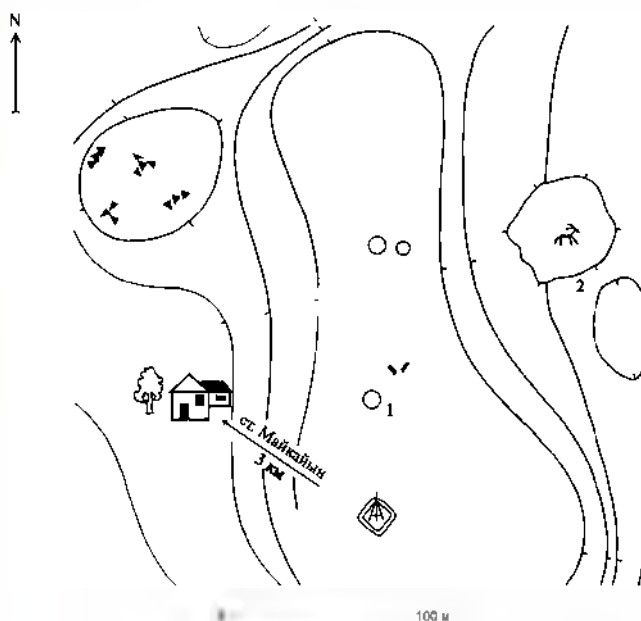
Палеолит–энеолит
(Археол.)

Находится в 3 км к Ю.-В. от станции, в северо-западной части урочища Акбидайык, на поверхности и склонах увала с выходами палеогеновых песчаников. Обнаружено в 1990 г. разведгруппой ПАЭ (В.К. Мерц).

Подъемный материал представлен крупными отщепами из кварцита с дефлированной поверхностью, относящимися к нижнему палеолиту: скребками, бифасами и отщепами из яшмы и кварцита позднего палеолита, неолита и энеолита. Материалы исследований и коллекция на-



181 Местонахождение Акбидайык. Вид с запада



180, 182. Курганная группа (1) и наскальные рисунки (2) Акбидайык. План

ходок хранятся в Центре археологических исследований ПГУ им. С. Торайгырова. Памятник характеризует степень расселения и материальную культуру племен Северо-Восточной Сарыарки в каменном веке.

Лит.: Материалы ПАЭ 1990 г.

В.К. Мерц

182. НАСКАЛЬНЫЕ РИСУНКИ АКБИДАЙЫК Палеолит–ранний железный век (Археол.)

Находятся в 3 км к Ю.-В. от станции, в северо-западной части урочища Акбидайык, на восточном склоне увала с выходами палеогеновых песчаников, на одном из которых и размещены петроглифы (см. план к статье 180). Обнаружены в 1990 г. разведгруппой ПАЭ (В.К. Мерц), в 1990–2008 гг. неоднократно исследованы ПАЭ (В.К. Мерц).

Наскальные рисунки выполнены на выветренной ровной поверхности камня, покрытого коркой красного цвета. Самая древняя группа петроглифов представлена антропоморфными изображениями в виде фигурок «пляшущих» человечков с широко расставленными руками и ногами. Рядом с ними мифические животные. Эта группа петроглифов находит аналогии в памятниках искусства эпохи мезолита (10–7 тыс. до н.э.). Рисунки быков с опущенной вниз головой и торчащими вперед длинными рогами датируются энеолитом. Изображение быка, бегущего галопом, относится к периоду развитой бронзы.

Следующая по хронологии группа рисунков связана со скифо-сакским периодом раннего железного века. Это изображение горного козла, частично перекрывающего изображения бегущего быка и самок оленей без рогов. Наиболее выразительными рисунками галереи Акбидайык являются лошади, изображения которых перекрывают отдельные рисунки и сюжеты предшествующих периодов.

Материалы исследований наскальных рисунков Акбидайык хранятся в Центре археологических исследований ПГУ им. С. Торайгырова.



182. Наскальные рисунки Акбидайык. Изображения эпохи мезолита



182. Наскальные рисунки Акбидайык. Оливное канно с изображением лошадей



182. Наскальные рисунки Акбидайык. Олень



182. Песчаники с наскальными рисунками Акбидайык

Памятник является древним святилищем, характеризует духовную культуру и изобразительное искусство древних охотников и скотоводов Северо-Восточной Сарыарки в каменном веке, в эпоху бронзы и в раннем железном веке.

Лит.: Мерц В.К. Наскальные рисунки Павлодарского Прииртышья // «Өлкетану–Краеведение». № 1. 2002. С. 29–44; Мерц В.К. Наскальные рисунки Павло-

дарского Прииртышья // Павлодарское Прииртышье. Энциклопедия. Алматы, 2003. С. 426–427; Мерц В.К. Наскальные рисунки края Кереку-Баян. Фотоальбом. Павлодар, 2002. С. 114.

В.К. Мерц

183. ПОСЕЛЕНИЕ МАЙКАЙЫН

Эпоха бронзы

(Археол.)

Находится в 2,5 км к Ю.-З. от станции, 1,5 км к З. от щебеночного карьера, на северо-восточном склоне сопки. Обнаружено экибастузским краеведом П.И. Оноприенко, обследовано в 2004 г. и 2008 г. разведгруппами ПАЭ (В.К. Мерц).

Состоит из нескольких жилищных впадин овальной формы диам. от 20 до 40 м и остатков наземных конструкций, сложенных из камней. Подъемный материал представлен фрагментами керамики позднебронзового облика, каменными мотыгами с боковыми выемками, костями



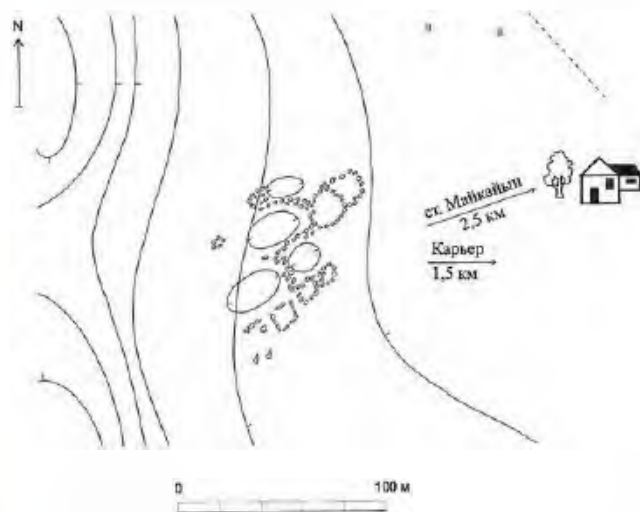
183. Поселение Майкайын. Остатки каменных конструкций

животных, а также отщепами из кварцита. Коллекция находок хранится в личной коллекции П.И. Оноприенко и в Центре археологических исследований ПГУ им. С. Торайгырова.

Памятник является долговременным поселением, характеризует степень расселения и материальную культуру скотоводческих племен Северо-Восточной Сарыарки в эпоху бронзы.

Лит.: Материалы ПАЭ 2004–2008 гг.

В.К. Мерц



183. Поселение Майкайын. План



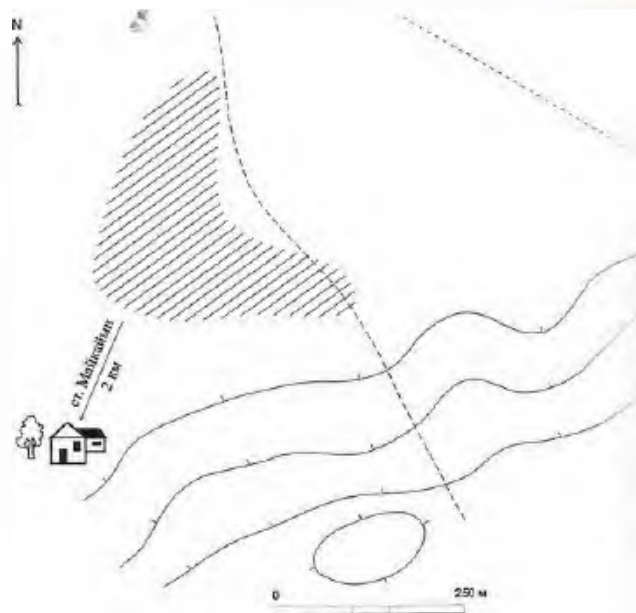
183. Поселение Майкайын. Вид с запада

184. СТОЯНКА МАЙКАЙЫН

Неолит

(Археол.)

Находится в 2 км к С.-С.-В. от станции. С восточной стороны стоянки проходит грунтовая дорога, тянется линия ЛЭП с Ю.-В. на С.-З. Выявлена и обследована в 1987 г. разведочным отрядом археологической экспедиции КАРГУ (И.В. Рудковский, А.Ю. Чиндин).



184. Стоянка Майкайын. План-схема

На поверхности стоянки собран подъемный материал – отщепы и пластинки из кремния.

Памятник характеризует степень расселения, хозяйство и материальную культуру племен Северо-Восточной Сарыарки в неолите.

Лит.: Паспорт 1987 г.

И.В. Рудковский

185. СТОЯНКА МАЙКАЙЫН II

Каменный век
(Археол.)

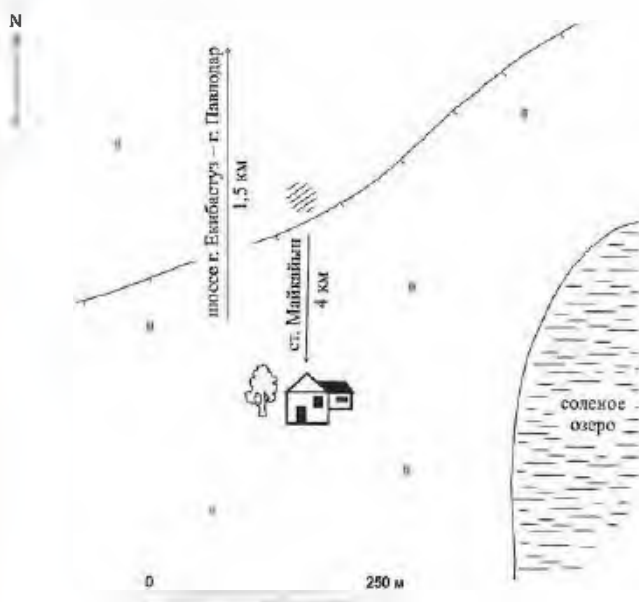
Находится в 4 км к С. от станции, 1,5 км к С. от шоссе Екибастуз–Павлодар, на краю террасы соленого озера. Выявлена и обследована в 1987 г. разведочным отрядом археологической экспедиции КарГУ (И.В. Рудковский, А.Ю. Чиндин).

На поверхности стоянки собран подъемный материал: каменные отщепы, пластины, орудия труда – скребки, резцы.

Памятник характеризует степень расселения, хозяйство и материальную культуру племен, населявших Северо-Восточную Сарыарку в каменном веке.

Лит.: Паспорт, 1987 г.

И.В. Рудковский



185. Стоянка Майкайын II. План-схема

186. СТОЯНКА МАЙКАЙЫН III

Каменный век
(Археол.)

Находится в 2 км к С.-В. от станции, 2 км к Ю.-В. от шоссе Екибастуз–Павлодар, на юго-западном побережье пересохшего соленого озера, на левом берегу сухого русла ручья, впадавшего в него. Выявлена и обследована в 1987 г. разведочным отрядом археологической экспедиции КарГУ (И.В. Рудковский, А.Ю. Чиндин).

На поверхности стоянки собран подъемный каменный инвентарь: отщепы, орудия на отщепах.



186. Стоянка Майкайын III. План-схема

Памятник характеризует степень расселения, хозяйство и материальную культуру племен, населявших Северо-Восточную Сарыарку в каменном веке.

Лит.: Паспорт 1987 г.

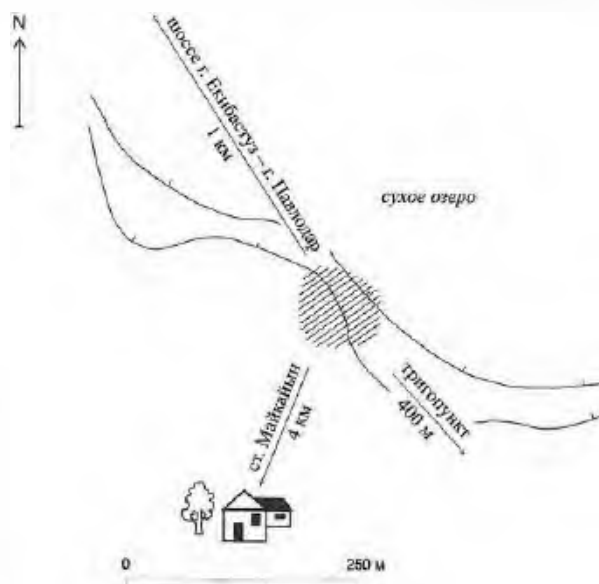
И.В. Рудковский

187. СТОЯНКА МАЙКАЙЫН IV

Каменный век
(Археол.)

Находится в 4 км к С.-В. от станции, в 1 км к Ю.-В. от шоссе Екибастуз–Павлодар, на юго-западном побережье сухого соленого озера, 400 м к С.-З. от триангуляционного пункта. Выявлена и обследована в 1987 г. разведочным отрядом археологической экспедиции КарГУ (И.В. Рудковский, А.Ю. Чиндин).

На поверхности стоянки собран подъемный материал: многочисленные отщепы, пластины, скребла и другие изделия кремневой индустрии.



187. Стоянка Майкайын IV. План-схема

Памятник характеризует степень расселения, хозяйство и материальную культуру племен, населявших Северо-Восточную Сарыарку в каменном веке.

Лит.: Паспорт, 1987 г.

И.В. Рудковский


а. МЫНТОМАР

188. КУРГАННАЯ ГРУППА БЕСОБА (17)

Ранний железный век
(Археол.)

Находится в 5 км к Ю.-З. от аула, 2 км к Ю.-В. от зимовки Бесоба. Памятник выявлен и обследован в 2007 г. разведочным отрядом ПАЭ (В.К. Мерц).

Состоит из семнадцати земляных насыпей диам. от 7 до 22 м, выс. от 0,1 до 1,5 м, расположенных тремя группами. Группы курганов находятся на расстоянии от 260 до 700 м друг от друга



188. Курганная группа Бесоба. План



188. Курганная группа Бесоба

и включают: северо-западная – три кургана, южная – девять, северо-восточная – пять курганов. Рядом с курганами южной группы находятся овальные и округлые рытвины, оставшиеся от выборки грунта.

Памятник характеризует погребальный обряд, материальную и духовную культуру кочевников Северо-Восточной Сарыарки в раннем железном веке.

Лит.: Материалы ПАЭ 2007 г.

В.К. Мерц

а. ТАЙ (б. с-з ОЛЕНТИНСКИЙ)

189. КУРГАН КЫЗЫЛЖАР 1

Ранний железный век
(Археол.)

Находится в 22 км к Ю.-З. от аула, на правом обрывистом берегу р. Оленты, в урочище Кызылжар, на вершине сопки, 100 м к В. от мазара. Выявлен и обследован в 1988 и 2007 гг. разведгруппой ПАЭ (В.К. Мерц).



189. Курган Кызылжар 1. Вид с северо-востока

Насыпь кургана диам. 7 м, выс. 0,5 м сооружена из земли и камней, задернована.

Памятник характеризует погребальный обряд и материальную культуру кочевников Северо-Восточной Сарыарки в раннем железном веке.

Лит.: Мерц В.К. Разведка в Павлодарской области. Отчет о работе ЦАЭ в 1988 г. Целиноград, 1989. С. 42

В.К. Мерц

190. КУРГАН ТАЙ 3

Ранний железный век, средневековье
(Археол.)

Находится в 5 км к С. от аула, на левом берегу р. Оленты, рядом с линией ЛЭП и проселочной дорогой. Выявлен и обследован в 1988 и 2007 гг. разведгруппой ПАЭ (В.К. Мерц).

Насыпь кургана диам. 18 м, выс. 0,8 м сооружена из земли. На ее вершине глубокая впадина, рядом с которой раньше стоял триангуляционный пункт.

Памятник характеризует погребальный обряд и материальную культуру кочевых племен Северо-Восточной Сарыарки в раннем железном веке и средневековье.

Лит.: Материалы ПАЭ 1988, 2007 гг.

В.К. Мерц

191. КУРГАН ТАЙ 4

Ранний железный век
(Археол.)

Находится в 7 км к С.-В от аула, на левом берегу р. Оленты, 1 км от ее русла, южнее линии ЛЭП и грунтовой дорожной насыпи. Выявлен и обследован в 1988 и 2007 гг. разведгруппой ПАЭ (В.К. Мерц).

Насыпь кургана диам. 20 м, выс. 1,3 м сооружена из земли. В центре насыпи имеется воронка – следы ограбления.

Памятник характеризует погребальный обряд и материальную культуру кочевников Северо-Восточной Сарыарки в раннем железном веке.

Лит.: Материалы ПАЭ 1988 и 2007 гг.

В.К. Мерц

192. КУРГАН ТАЙ 5

Ранний железный век
(Археол.)

Находится в 5 км к Ю.-З. от аула, на правом берегу р. Оленты, 350 м от берега, между линией ЛЭП и проселочной дорогой. Выявлен и обследован в 1988 и 2007 гг. разведгруппой ПАЭ (В.К. Мерц).

Насыпь кургана диам. 25, выс. 2 м сооружена из земли и камней. Вокруг насыпи широкий ров. На вершине кургана большая воронка с широкой грабительской траншей, выходящей на западную сторону насыпи.

Памятник характеризует погребальный обряд и материальную культуру кочевников Северо-Восточной Сарыарки в раннем железном веке.

Лит.: Материалы ПАЭ 1988, 2007 гг.

В.К. Мерц

193. КУРГАН ЯКШИБАЙ

Ранний железный век
(Археол.)

Находится в 5 км к Ю.-З. от аула, на правом берегу р. Оленты, 700 м к С.-С.-З. от фермы, рядом с казахским кладбищем Якшибай и Олентинскими писаницами. Выявлен и обследован в 1988 и 2007 гг. разведгруппой ПАЭ (В.К. Мерц).



190. Курган Тай 3. Вид с севера



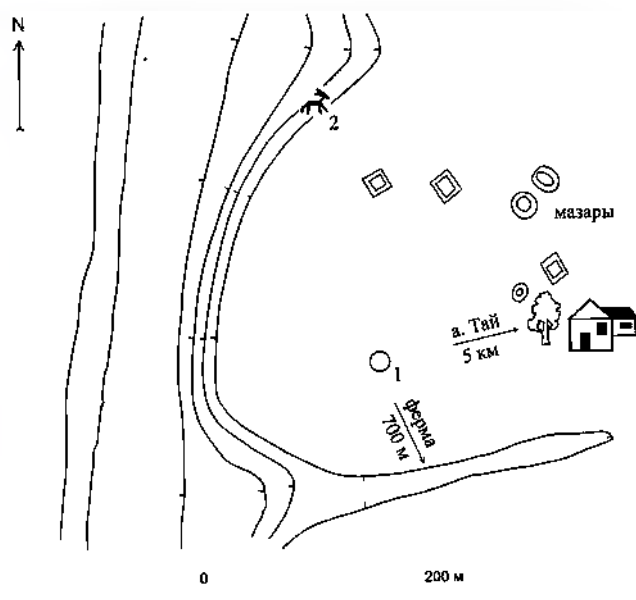
191. Курган Тай 4. Вид с юго-запада



192. Курган Тай 5. Вид с северо-востока



193. Курган Якшибай. Вид с юго-запада



193, 199. Курган Якшибай (1) и Олентинские писаницы (2) План

Насыпь кургана диам. 14 м, выс. 0,6 м сооружена из земли и камней. Рядом с курганом расположены остатки каких-то древних сооружений, культурно-хронологическую принадлежность которых сложно определить.

Памятник характеризует погребальный обряд и материальную культуру кочевников Северо-Восточной Сарыарки в раннем железном веке.

Лит.: Мерц В.К. Разведка в Павлодарской области // Отчет о работе ЦАЭ в 1988 г. Целиноград, 1989. С. 45.

В.К. Мерц

194. КУРГАННАЯ ГРУППА БОЛШИКБАЙ (10)

Ранний железный век

(Археол.)

Находится в 35 км к Ю.-З. от аула, на правом берегу р. Оленты, 1,5 км к В. от русла реки и фермы Болшикбай. Выявлена и обследована в 1988 и 2007 гг. разведгруппой ПАЭ (В.К. Мерц).

Состоит из десяти каменно-земляных курганов: кургана с «усами», крупного северо-



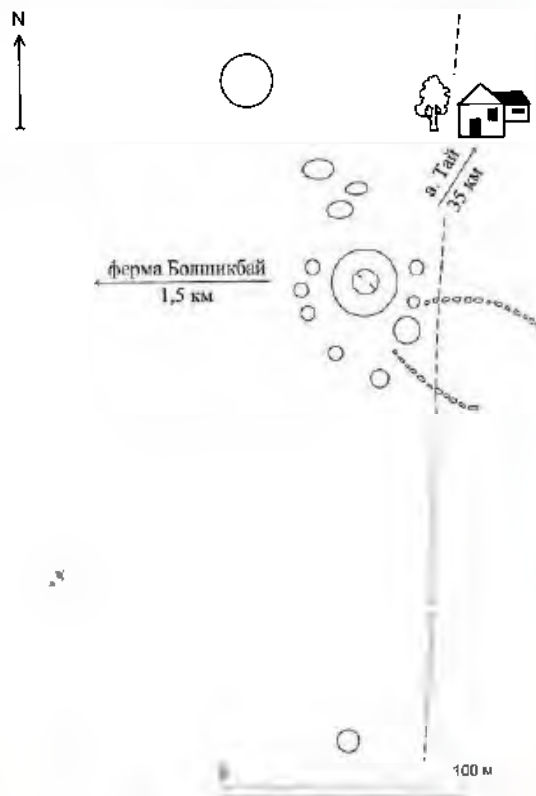
194. Курганная группа Болшикбай

западного и восьми маленьких курганов. В курган с «усами» входят центральный курган диам. 26 м, выс. 1,5 м, две отходящие от него к Ю.-В. каменные выкладки («усы») дл. 45 м – северная и 40 м – южная и расположенный между выкладками курган диам. 6 м, выс. 0,2 м. Около семи небольших насыпей диам. от 2 до 6 м находятся с южной, западной и восточной сторон центрального кургана. К С.-З. от кургана с «усами» расположен курган диам. 22 м, выс. 1 м. Между ним и курганом с «усами» три овальные насыпи размерами 6 × 4 м, выс. 0,8 м и меньше. Это, вероятно, более поздние казахские захоронения. В 165 м к Ю. от кургана с «усами» находится еще один курган диам. 8 м, выс. 0,2 м.

Памятник характеризует погребальный обряд, материальную и духовную культуру кочевников Северо-Восточной Сарыарки в раннем железном веке.

Лит.: Материалы ПАЭ 1988, 2007 гг.

В.К. Мерц



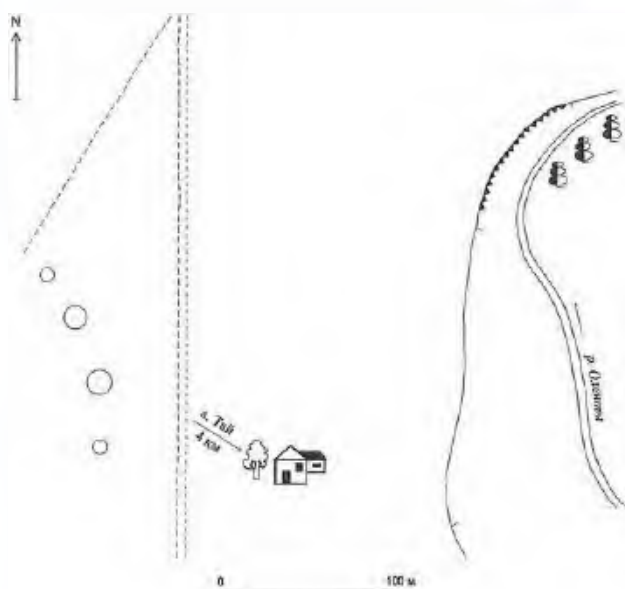
194 Курганная группа Болшикбай План

195. КУРГАННАЯ ГРУППА ТАЙ I (4)

Ранний железный век, средневековье (Археол.)

Находится в 4 км к С.-З. от аула, на левом берегу р. Оленты, рядом с проселочной дорогой и линией ЛЭП. Выявлена и обследована в 1988 и 2007 гг. разведгруппой ПАЭ (В.К. Мерц).

Состоит из четырех земляных курганов диаметром от 8 до 20 м, выс. от 0,4 до 0,8 м, расположенных цепочкой с С. на Ю. Вокруг курганов ровики, в насыпях небольшие впадины – следы ограбления.



195. Курганная группа Тай I. План

Памятник характеризует погребальный обряд и материальную культуру кочевых племен Северо-Восточной Сарыарки в раннем железном веке и средневековье.

Лит.: Мерц В.К. Разведка в Павлодарской области // Отчет о работе ЦАЭ в 1988 г. Целиноград, 1989. С. 45.

В.К. Мерц

196. КУРГАННАЯ ГРУППА ТАЙ II (2)

Ранний железный век, средневековье (Археол.)

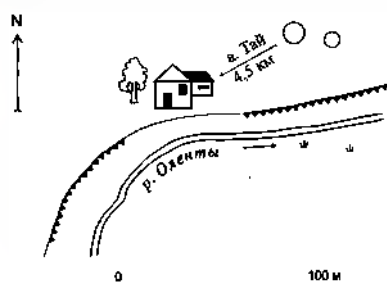
Находится в 4,5 км к С.-В. от аула, на краю первой надпойменной террасы левого берега р. Оленты. Выявлена и обследована в 1988 и 2007 гг. разведгруппой ПАЭ (В.К. Мерц). В 1988 г. зафиксирован одиночный курган, при обследовании в 2007 г. выявлена еще одна насыпь.

Курганная группа состоит из двух земляных насыпей диам. 8 и 17 м, выс. 0,1 и 0,9 м, расположенных по линии З.-В. Вокруг курганов ровники. Насыпи курганов имеют небольшие впадины – следы ограбления.

Памятник характеризует погребальный обряд и материальную культуру кочевых племен Северо-Восточной Сарыарки в раннем железном веке и средневековье.

Лит.: Материалы ПАЭ 1988 и 2007 гг.

В.К. Мерц



196. Курганная группа Тай II. План



196. Курганная группа Тай II. Крупный курган

197. МОГИЛЬНИК ЖАРТАС

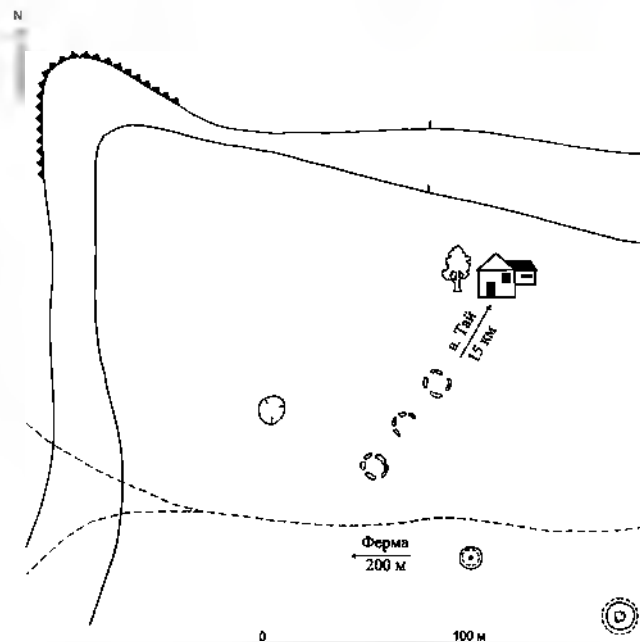
(2 кургана, 3 ограды)

Эпоха бронзы

(Археол.)

Находится в 15 км к Ю.-З. от аула, на правом высоком берегу р. Оленты, в урочище Жартас, 200 м к В. от фермы. Выявлен и обследован в 1988 и 2007 гг. разведгруппой ПАЭ (В.К. Мерц).

Два кургана расположены по линии Ю.-В.-С.-З., имеют каменно-земляные насыпи диам. 6 и 12 м, выс. 0,2–0,3 м. Внутри и снаружи насыпей курганов видны ограды из крупных каменных блоков. К С.-З. от курганов находятся полуразобранные ограды округлой формы диам. до 5 м, сооруженные из крупных каменных блоков. Вероятно, часть оград могильника разрушена, поэтому на поверхности имеет вид отдельно торчащих камней.



197. Могильник Жартас. План



197 Могильник Жартак. Вид с юго-востока

Памятник характеризует погребальный обряд и материальную культуру древних племен Северо-Восточной Сарыарки в эпоху бронзы.

Лит.: Материалы ПАЭ 1988 и 2007 гг.

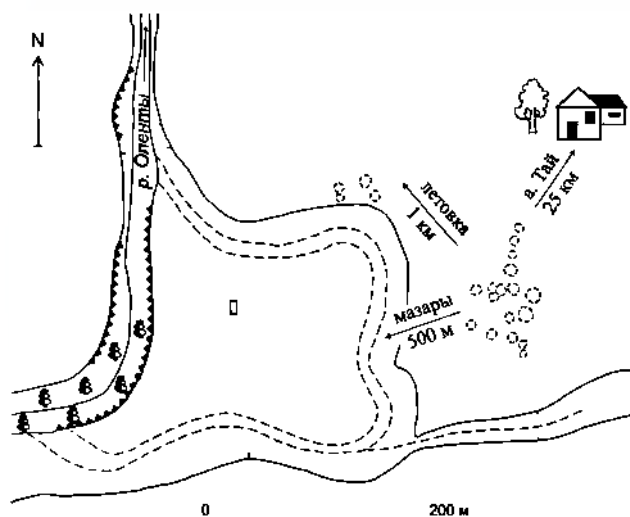
В.К. Мерц

198. МОГИЛЬНИК ЖЕКПЕС (19)

Эпоха бронзы
(Археол.)

Находится в 25 км к Ю.-З. от аула, на краю второй надпойменной террасы правого берега р. Оленты, где она поворачивает с З. на С., рядом с широким руслом старицы в местности Жекпес. Выявлен и обследован в 1988 и 2007 гг. разведгруппой ПАЭ (В.К. Мерц).

Состоит из девятнадцати круглых каменных оградок диам. 6–8 м, расположенных двумя группами. В северо-западной группе четыре оградки, в юго-восточной – пятнадцать. Оградки сооружены из поставленных на ребро и врытых в землю каменных плит. Некоторые оградки имеют боковые подковообразные пристройки.



198 Могильник Жекпес. План



198 Могильник Жекпес. Вид с северо-востока

Памятник характеризует погребальный обряд и материальную культуру племен Северо-Восточной Сарыарки в эпоху бронзы.

Лит.: Мерц В.К. Разведка в Павлодарской области / Отчет о работе ЦАЭ в 1988 г. Целиноград, 1989. С. 39.

В.К. Мерц

199. ОЛЕНТИНСКИЕ ПИСАНИЦЫ

Энеолит–ранний железный век
(Археол.)

Находятся в 5 км к Ю.-З. от аула, на склоне правого крутого берега р. Оленты, рядом с кладбищем Якшибай (см. план к статье 193). Обнаружены в 1972 геологом О. Модем, неоднократно обследованы в 1988–2007 гг. экспедициями Павлодарского областного историко-краеведческого музея и разведгруппами ПАЭ (В.К. Мерц), в 2005 г. – отрядом группы по изучению памятников раннего железного века и древнего искусства Института археологии им. А.Х. Маргулана (З.С. Самашев). в 2008 г. – ПАЭ (В.К. Мерц).

На семнадцати крупных блоках песчаника выявлено более пятидесяти изображений животных – быков, лошадей, оленей, верблюдов, кошачьих хищников, а также антропоморфных изображений. сцен охоты, эротических и культовых действий.



199 Олентинские писаницы. Вид с запада



198 Олентинские писаницы Бык



199 Олентинские писаницы Эротическая сцена



198 Олентинские писаницы Бык



199 Олентинские писаницы Лошади, лучники



199 Олентинские писаницы Эротическая сцена



199 Олентинские писаницы Плен, бык

Памятник является культовым местом древних скотоводов, характеризует наскальное искусство и духовную культуру племен Северо-Восточной Сарыарки в эпохи энеолита, бронзы и раннем железном веке.

Лит.: Мерц В.К. Разведка в Павлодарской области // Волошин В. С. Отчет о работе ЦАЭ в 1988 г. Целиноград, 1989. С. 39; Мерц В.К. Наскальные рисунки

Павлодарского Прииртышья // «Олкетану – Краеведение». 2002. № 1. С. 29–44; Мерц В.К. Наскальные рисунки края Кереку-Баян. Фотоальбом. Павлодар, 2002; Мерц В.К. Наскальные рисунки Павлодарского Прииртышья // Энциклопедия. Павлодарское Прииртышье. Павлодар, 2003. С. 426–428.

В.К. Мерц



199 Олентинские писаницы. Лошадь, лунки



199 Олентинские писаницы. Фрагмент



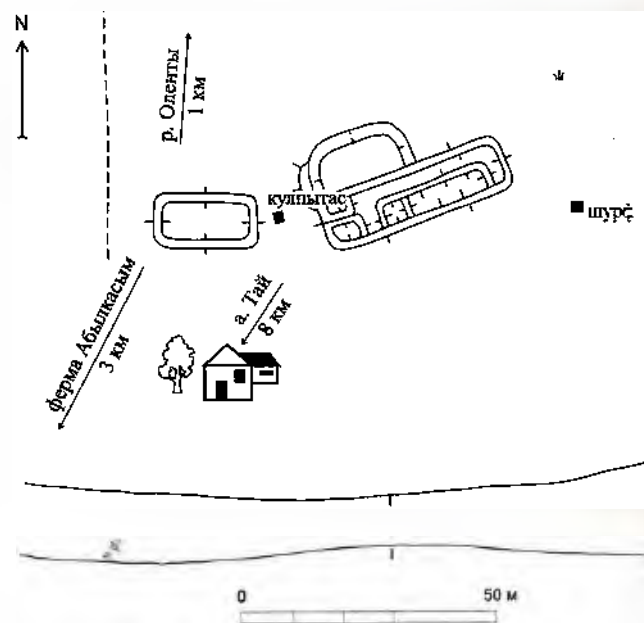
199 Олентинские писаницы. Олени, человек

200. ПОСЕЛЕНИЕ АБЫЛКАСЫМ

Эпоха бронзы
(Археол.)

Находится в 8 км к С.-В. от аула, на первой надпойменной террасе правого берега р. Оленты, 1 км к Ю. от русла и 3 км к С.-В. от фермы Абылкасым. На месте поселения находятся остатки старой казахской зимовки или мазаров, возле которых найден фрагмент кулпытаса из песчаника с арабской эпиграфикой. Выявлено и обследовано в 2007 г. разведгруппой ПАЭ (В.К. Мерц).

При обследовании памятника на оплывших стенах построек зимовки или мазаров, сооруженных из сырцового кирпича и дерновых блоков, найдены фрагменты андроновской керамики. С восточной стороны развалин был заложен шурф. Шурфовка показала наличие небольшого культурного слоя с костями животных и фрагментами керамики эпохи бронзы. Материалы исследований и находки хранятся в Центре археологических исследований ПГУ им. С. Торайгырова.



200. Поселение Абылкасым. План-схема



200. Поселение Абылкасым. Вид с юга

Памятник характеризует степень расселения, хозяйственную деятельность и материальную культуру андроновских племен Северо-Восточной Сарыарки в эпоху бронзы.

Лит.: Материалы ПАЭ 2007 г.

В.К. Мерц

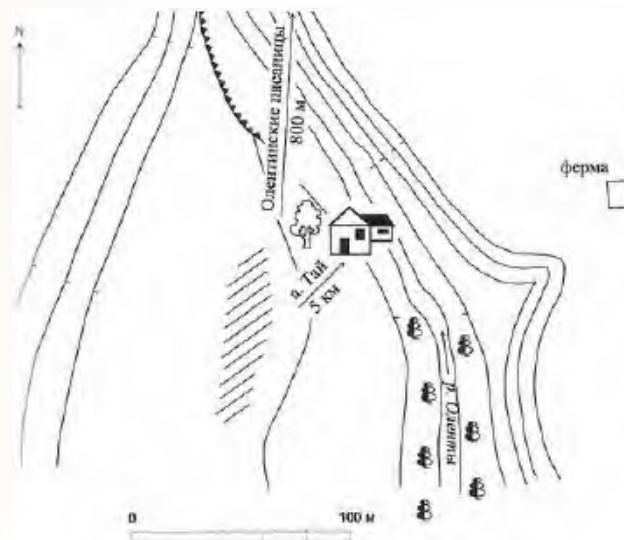
201. СТОЯНКА ЯКШИБАЙ

Энеолит
(Археол.)

Находится в 5 км к Ю.-З. от аула, на первой надпойменной террасе левого берега р. Оленты, 800 м к Ю. от Олентинских писаниц. Выявлена и обследована в 1988 и 2007 гг. разведгруппой ПАЭ (В.К. Мерц).

Поверхность памятника частично повреждена распашкой. С поверхности стоянки собран подъемный материал – наконечники стрел, скребки, скребла, нуклеусы, двусторонне обработанные орудия и отходы производства. В 1988 г. был заложен небольшой шурф. Шурфовка показала наличие культурного слоя, мощность которого не превышает 20 см.

Материалы исследований и находки хранятся в Центре археологических исследований ПГУ им. С. Торайгырова.



201. Стоянка Якшибай. План-схема



201. Стоянка Якшибай. Вид с севера чапада

Памятник является временным стойбищем скотоводов, характеризует степень расселения, хозяйственную деятельность и материальную культуру племен Северо-Восточной Сарыарки в энеолите.

Лит.: Материалы ПАЭ 1988 и 2007 гг.

В.К. Мерц

а. ТОРТУЙ (б. ц. у. с-за ЭКИБАСТУЗСКИЙ)

202. КУРГАН АКЖАР 1

Ранний железный век, средневековье
(Археол.)

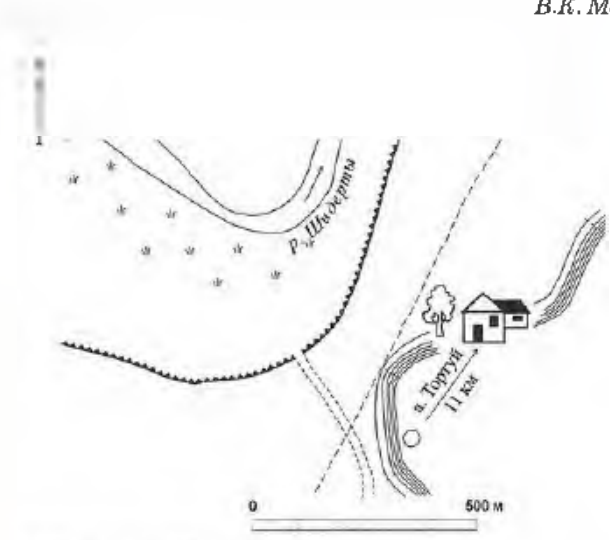
Находится в 11 км к Ю.-З. от аула, на правом берегу р. Шидерты, в урочище Акжар. Обследован в 1990 и 2008 гг. ПАЭ (В.К. Мерц).

Курган расположен на краю обрывистого плато. Сооружен из земли. Насыпь кургана диам. 8 м, выс. 0,6–0,7 м окружена подковообразной канавкой. В насыпи виднеются блоки песчаника, образующие кладку.

Памятник характеризует погребальный обряд, материальную и духовную культуру кочевых племен Северо-Восточной Сарыарки в раннем железном веке и средневековье.

Лит.: Материалы ПАЭ 1990 г.

В.К. Мерц



202. Курган Акжар 1. План



202. Курган Акжар 1. Вид с востока

203. КУРГАН С «УСАМИ» АКЖАР 2

Ранний железный век
(Археол.)

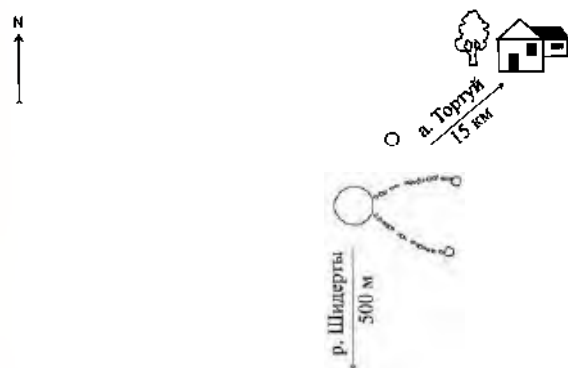
Находится в 15 км к Ю.-З. от аула, на первой надпойменной террасе левого берега р. Шидерты, в урочище Акжар. Обследован в 1990 и 2008 гг. ПАЭ (В.К. Мерц).

Состоит из основного каменно-земляного кургана диам. 20 м, выс. 1,5 м, насыпь которого окружена ровиком. В восточном направлении от него отходили каменные выкладки («усы») дл. до 35 м, заканчивавшиеся маленькими насыпями диам. 1,5 м. «Усы» были разрушены в начале 90-х 20 в. распашкой. В 20 м к С.-В. от основного кургана расположен наброс камней диам. до 4 м. Вершина кургана с «усами» уплощена, что свидетельствует об его ограблении в древности.

Памятник является погребально-ритуальным сооружением ранних кочевников, характеризует погребальный обряд, материальную и духовную культуру тасмолинских племен Северо-Восточного Казахстана в раннем железном веке.

Лит.: Материалы ПАЭ 1990, 2008 гг.

В.К. Мерц



203. Курган с «усами» Акжар 2. План



203. Курган с «усами» Акжар 2. Вид с северо-запада



204. Курган Акжар 6. Вид с юга

204. КУРГАН АКЖАР 6

Ранний железный век
(Археол.)

Находится в 12 км к Ю.-З. от аула, 2 км к С.-З. от мазаров, на высокой коренной террасе правого берега р. Шидерты, 600 м от края террасы. Выявлен и обследован в 1991 г. разведочным отрядом ПАЭ (В.К. Мерц, А.А. Ткачев), в 2007 г. обследован ПАЭ (В.К. Мерц).

Насыпь кургана каменно-земляная, диам. 14 м, выс. 0,4 м. Сильно задернована.

Памятник характеризует погребальный обряд, материальную и духовную культуру кочевников Северо-Восточной Сарыарки в раннем железном веке.

Лит.: Мерц В.К., Ткачев А.А. Разведка в Павлодарской области // Отчет о работе ПАЭ в 1991 году. Часть II. Павлодар, 1992. С. 8.

В.К. Мерц, А.А. Ткачев

205. КУРГАН АКЖАР 7

Ранний железный век
(Археол.)

Находится в 11,5 км к Ю.-З. от аула, на высокой коренной террасе правого берега р. Шидерты. 1 км к В. от края террасы, 1,5 км к С.-З. от старых мазаров, на всхолмлении рядом с проселочной дорогой. Выявлен и обследован в 1991 г. разведочным отрядом ПАЭ (В.К. Мерц, А.А. Ткачев), в 2007 г. обследован ПАЭ (В.К. Мерц).

Насыпь кургана каменно-земляная диам. 13 м, выс. 0,4 м.

Памятник характеризует погребальный обряд, материальную и духовную культуру кочевников Северо-Восточной Сарыарки в раннем железном веке.

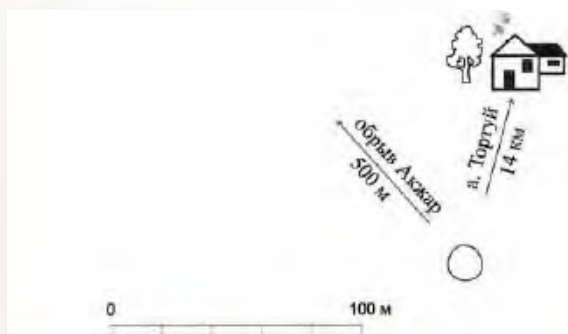
Лит.: Мерц В.К., Ткачев А.А. Разведка в Павлодарской области // Отчет о работе ПАЭ в 1991 году. Часть II. Павлодар, 1992. С. 8.

В.К. Мерц, А.А. Ткачев

206. КУРГАН АКЖАР 9

Ранний железный век
(Археол.)

Находится в 14 км к Ю.-З. от аула, на высокой коренной террасе правого берега р. Шидерты, 500 м к В. от края террасы и 200 м к Ю.-В. от старых мазаров. Выявлен и обследован в 1991 г. разведочным отрядом ПАЭ (В.К. Мерц, А.А. Ткачев), в 2007 г. обследован ПАЭ (В.К. Мерц).



206. Курган Акжар 9. План



206. Курган Акжар 9. Вид с юга

Насыпь кургана диам. 15 м, выс. 0,3 м сооружена из земли, сильно задернована.

Памятник характеризует погребальный обряд, материальную и духовную культуру кочевников Северо-Восточной Сарыарки в раннем железном веке.

Лит.: Мерц В.К., Ткачева А.А. Разведка в Павлодарской области // Отчет о работе ПАЭ в 1991 году. Часть II. Павлодар, 1992. С. 9.

В.К. Мерц, А.А. Ткачева

207. КУРГАН АКЖАР 10

Ранний железный век
(Археол.)

Находится в 15 км к Ю.-З. от аула, на высокой коренной террасе правого берега р. Шидерты, 400 м к Ю.-В. от края террасы и 700 м к Ю.-З. от старых мазаров. Выявлен и обследован в 1991 г. разведочным отрядом ПАЭ (В.К. Мерц, А.А. Ткачев), в 2007 г. обследован ПАЭ (В.К. Мерц).

Насыпь кургана диам. 6 м, выс. 0,2 м сооружена из земли.

Памятник характеризует погребальный обряд, материальную и духовную культуру кочевников Северо-Восточной Сарыарки в раннем железном веке.

Лит.: Мерц В.К., Ткачева А.А. Разведка в Павлодарской области // Отчет о работе ПАЭ в 1991 году. Часть II. Павлодар, 1992. С. 9.

В.К. Мерц, А.А. Ткачева



207. Курган Акжар 10. Вид с юго-запада

208. КУРГАН ТОРТУЙ 8

Ранний железный век
(Археол.)

Находится в 1 км к Ю.-Ю.-В. от аула, на правом коренном берегу р. Шидерты, между проселочными дорогами из а. Тортуй в пос. Шидерты. Выявлен и обследован в 1991 г. разведочным отрядом ПАЭ (В.К. Мерц, А.А. Ткачев), в 2008 г. обследован ПАЭ (В.К. Мерц).



208. Курган Тортуй 8. Вид с юга

Насыпь кургана диам. 9 м, выс. 0,5 м сооружена из земли. В местах ее повреждения дорожной колеи видны каменные плиты.

Памятник характеризует погребальный обряд, материальную и духовную культуру кочевников Северо-Восточной Сарыарки в раннем железном веке.

Лит.: Мерц В.К., Ткачев А.А. Разведка в Павлодарской области // Отчет о работе ПАЭ в 1991 году. Часть II. Павлодар, 1992. С. 18.

В.К. Мерц, А.А. Ткачев

209. КУРГАН ТОРТУЙ 9

Ранний железный век
(Археол.)

Находится в 2 км к Ю. от аула, на правом коренном берегу р. Шидерты, рядом с проселочной дорогой из а. Тортуй в пос. Шидерты. Выявлен и обследован в 1991 г. разведочным отрядом ПАЭ (В.К. Мерц, А.А. Ткачев), в 2008 г. обследован ПАЭ (В.К. Мерц).



209. Курган Тортуй 9 Вид с юга

Насыпь кургана диам. 8 м, выс. 0,4 м сооружена из земли. Частично повреждена дорожной колеей, в насыпи видны каменные плиты.

Памятник характеризует погребальный обряд, материальную и духовную культуру кочевников Северо-Восточной Сарыарки в раннем железном веке.

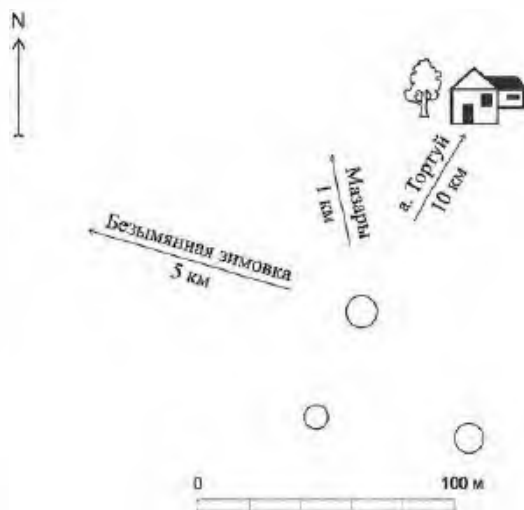
Лит.: Мерц В.К., Ткачев А.А. Разведка в Павлодарской области // Отчет о работе ПАЭ в 1991 году. Часть II. Павлодар, 1992. С. 7.

В.К. Мерц, А.А. Ткачев

210. КУРГАННАЯ ГРУППА АКЖАР IV (3)

Ранний железный век
(Археол.)

Находится в 10 км к Ю.-З. от аула, на высокой коренной террасе правого берега р. Шидерты, 800 м от края террасы, 1 км южнее мазаров. Выявлена и обследована в 1991 г. разведочным отрядом ПАЭ (В.К. Мерц, А.А. Ткачев), в 2008 г. обследована ПАЭ (В.К. Мерц).



210. Курганная группа Акжар IV План

Состоит из трех расположенных треугольником курганов. Их насыпи сооружены из земли, диам. 12–14 м, выс. 0,3–0,6 м.

Памятник характеризует погребальный обряд, материальную и духовную культуру кочевников Северо-Восточной Сарыарки в раннем железном веке.

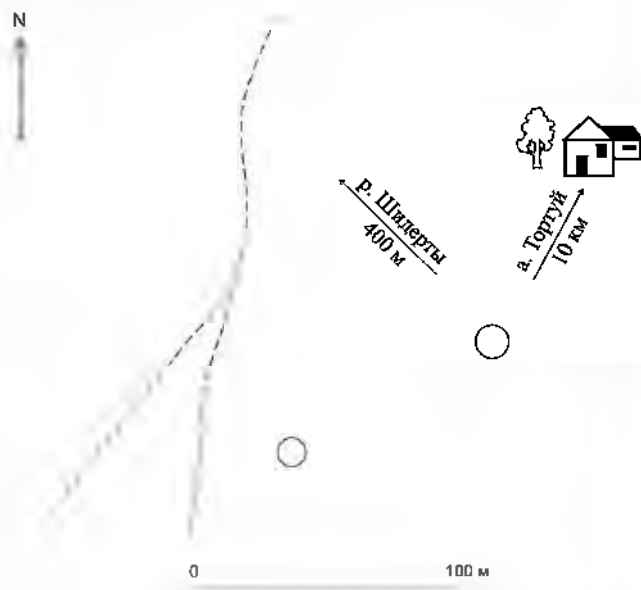
Лит.: Мерц В.К., Ткачев А.А. Разведка в Павлодарской области // Отчет о работе ПАЭ в 1991 году. Часть II. Павлодар, 1992. С. 8.

В.К. Мерц, А.А. Ткачев

211. КУРГАННАЯ ГРУППА АКЖАР V (2)

Ранний железный век
(Археол.)

Находится в 10 км к Ю.-З. от аула, на высокой коренной террасе правого берега р. Шидерты, рядом с проселочной дорогой. Выявлена и обследована в 1991 г. разведочным отрядом ПАЭ (В.К. Мерц, А.А. Ткачев), в 2007 г. обследована ПАЭ (В.К. Мерц).



211. Курганная группа Акжар V. План

Состоит из двух курганов с каменно-земляными насыпями диам. 8 и 9 м, выс. 0,3–0,4 м. Курганы расположены в линию с Ю.-З. на С.-В.

Памятник характеризует погребальный обряд, материальную и духовную культуру кочевников Северо-Восточной Сарыарки в раннем железном веке.

Лит.: Мерц В.К., Ткачев А.А. Разведка в Павлодарской области // Отчет о работе ПАЭ в 1991 году. Часть II. Павлодар, 1992. С. 8.

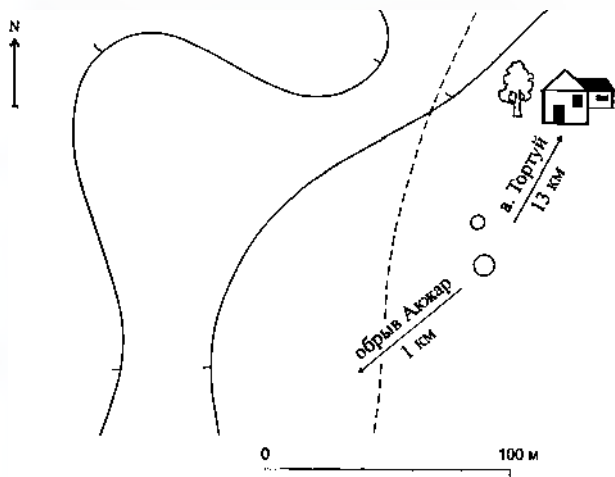
В.К. Мерц, А.А. Ткачев

212. КУРГАННАЯ ГРУППА АКЖАР VIII (2)

Ранний железный век
(Археол.)

Находится в 13 км к Ю.-З. от аула, на высокой коренной террасе правого берега р. Шидерты, 1 км к С.-В. от обрыва Акжар, на всхолмлении рядом с проселочной дорогой. Выявлена и обследована в 1991 г. разведочным отрядом ПАЭ (В.К. Мерц, А.А. Ткачев), в 2007 г. обследована ПАЭ (В.К. Мерц).

Состоит из двух каменно-земляных насыпей диам. 6 и 9 м, выс. 0,2 и 0,4 м, расположенных по линии С.-Ю.



212. Курганная группа Акжар VIII. План

Памятник характеризует погребальный обряд, материальную и духовную культуру кочевников Северо-Восточной Сарыарки в раннем железном веке.

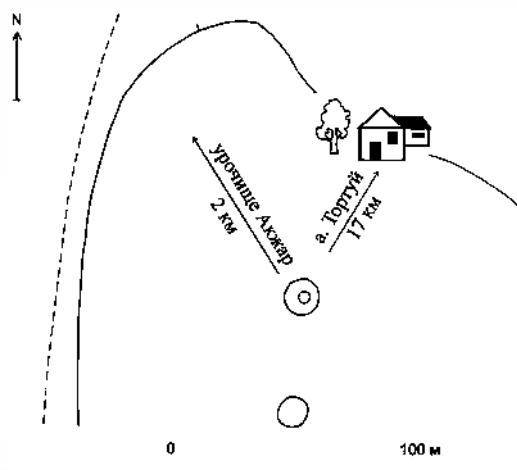
Лит.: Мерц В.К., Ткачев А.А. Разведка в Павлодарской области // Отчет о работе ПАЭ в 1991 году. Часть II. Павлодар, 1992. С. 8.

В.К. Мерц, А.А. Ткачев

213. КУРГАННАЯ ГРУППА АКЖАР XI (2)

Ранний железный век
(Археол.)

Находится в 17 км к Ю.-З. от аула, на высокой коренной террасе правого берега р. Шидерты, 500 м к В. от края террасы, на всхолмлении, 2 км к Ю.-В. от урочища Акжар. Выявлена и обследована в 1991 г. разведочным отрядом ПАЭ (В.К. Мерц, А.А. Ткачев), в 2007 г. обследована ПАЭ (В.К. Мерц).



213. Курганная группа Акжар XI. План

Состоит из двух каменно-земляных насыпей диам. 13,5 и 12 м, выс. 0,4 и 0,6 м, расположенных по линии С.-Ю. На вершине северного кургана имеется небольшая насыпь, видимо, являющаяся более поздним впускным погребением.



212. Курганная группа Акжар VIII. Вид с юго-запада



213. Курганная группа Акжар XI. Вид с юга

Памятник характеризует погребальный обряд, материальную и духовную культуру кочевников Северо-Восточной Сарыарки в раннем железном веке.

Лит.: Мерц В.К., Ткачев А.А. Разведка в Павлодарской области // Отчет о работе ПАЭ в 1991 году. Часть II. Павлодар, 1992. С. 9.

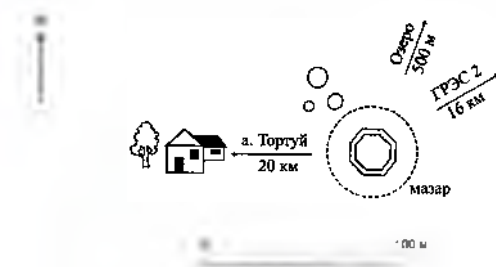
В.К. Мерц, А.А. Ткачев

214. КУРГАННАЯ ГРУППА БЕКЕТАМ (3)

Ранний железный век
(Археол.)

Находится в 20 км к В. от аула, в 1 км к В. от шоссе Екибастуз–Зеленая Роща, с северо-западной стороны мазара Бекетам. Обследована в 2007 г. разведочным отрядом ПАЭ (В.К. Мерц).

Состоит из трех земляных, компактно расположенных насыпей диам. от 4 до 10 м, выс. от 0,1 до 0,4 м.



214. Курганная группа Бекетам. План



214. Курганная группа Бекетам. Вид с северо-запада

Памятник характеризует погребальный обряд, материальную и духовную культуру кочевников Северо-Восточной Сарыарки в раннем железном веке.

Лит.: Материалы ПАЭ 2007 г.

В.К. Мерц

215. КУРГАННАЯ ГРУППА БЫЛКЫЛДАК II (9)

Ранний железный век
(Археол.)

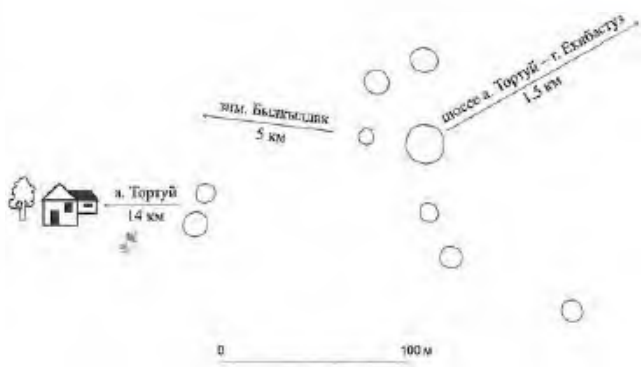
Находится в 14 км к В. от аула, в 5 км к В.–Ю.-В. от зимовки Былкылдак, 1,5 км к Ю.-З. от шоссе Тортуй – Екибастуз. Выявлена и обследована в 1991 г. разведочным отрядом ПАЭ (В.К. Мерц, А.А. Ткачев), в 2007 г. обследована ПАЭ (В.К. Мерц).

Состоит из десяти земляных насыпей диам. от 8 до 20 м, выс. от 0,3 до 1,8 м. Курганы расположены двумя группами. В западной группе два кургана, в восточной – семь. Общее направление групп меридиональное с небольшими отклонениями.

Памятник характеризует погребальный обряд, материальную и духовную культуру кочевников Северо-Восточной Сарыарки в раннем железном веке.

Лит.: Мерц В.К., Ткачев А.А. Разведка в Павлодарской области // Отчет о работе ПАЭ в 1991 году. Часть II. Павлодар, 1992. С. 5.

В.К. Мерц, А.А. Ткачев



215. Курганная группа Былкылдак II. План



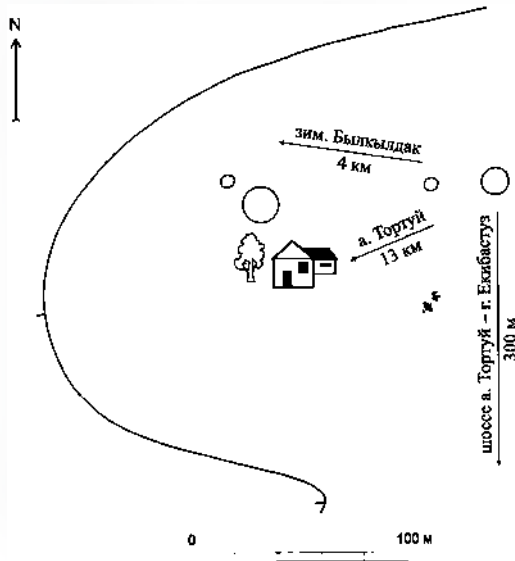
215. Курганная группа Былкылдак II. Вид с юго-востока

216. КУРГАННАЯ ГРУППА**БЫЛКЫЛДАК IV (4)**

Ранний железный век

(Археол.)

Находится в 13 км к В.-С.-В. от аула, в 4 км к В.-Ю.-В. от зимовки Былкылдак, 300 м к С. от 48-го км шоссе Тортуй–Екибастуз. Выявлена и обследована в 1991 г. разведочным отрядом ПАЭ (В.К. Мерц, А.А. Ткачев), в 2007 г. обследована ПАЭ (В.К. Мерц).



216. Курганная группа Былкылдак IV. План



216. Курганная группа Былкылдак IV. Вид с юго-запада

Состоит из четырех земляных насыпей диам. от 6 до 17 м, выс. от 0,1 до 1 м, расположенных в широтном направлении.

Памятник характеризует погребальный обряд, материальную и духовную культуру кочевников Северо-Восточной Сарыарки в раннем железном веке.

Лит.: Мерц В.К., Ткачев А.А. Разведка в Павлодарской области // Отчет о работе ПАЭ в 1991 году. Часть II. Павлодар, 1992. С. 5–6.

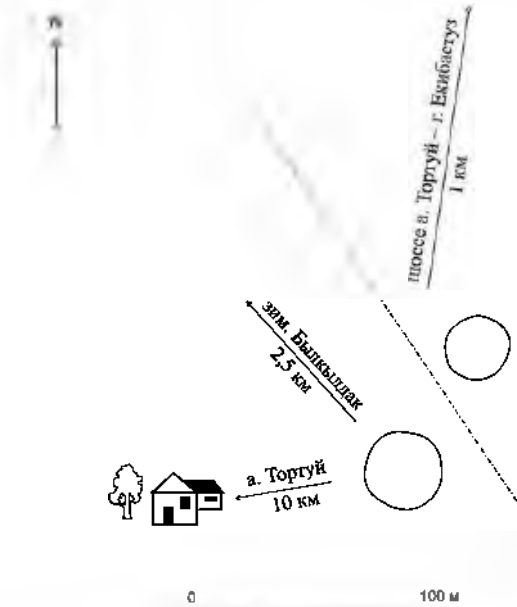
В.К. Мерц, А.А. Ткачев

217. КУРГАННАЯ ГРУППА БЫЛКЫЛДАК V (2)

Ранний железный век

(Археол.)

Находится в 10 км к В.-С.-В. от аула, в 2,5 км к Ю.-В. от зимовки Былкылдак, 1 км к Ю. от шоссе Тортуй–Екибастуз. Выявлена и обследована в 1991 г. разведочным отрядом ПАЭ (В.К. Мерц, А.А. Ткачев), в 2007 г. обследована ПАЭ (В.К. Мерц).



217. Курганная группа Былкылдак V. План



217. Курганная группа Былкылдак V. Вид с юго-запада

Состоит из двух земляных насыпей диам. 14 и 16 м, выс. 0,2 и 0,6 м, вытянутых в линию с Ю.-З. на С.-В.

Памятник характеризует погребальный обряд, материальную и духовную культуру кочевников Северо-Восточной Сарыарки в раннем железном веке.

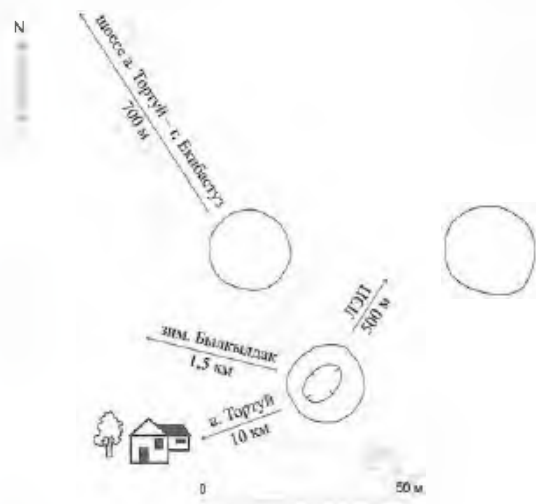
Лит.: Мерц В.К., Ткачев А.А. Разведка в Павлодарской области // Отчет о работе ПАЭ в 1991 году. Часть II. Павлодар, 1992. С. 6.

В.К. Мерц, А.А. Ткачев

218. КУРГАННАЯ ГРУППА БЫЛКЫЛДАК VI (3)

Ранний железный век
(Археол.)

Находится в 10 км к В.-С.-В. от аула, в 1,5 км к Ю.-В. от зимовки Былкылдак, 700 м к Ю.-В. от шоссе Тортуй-Екибастуз. Выявлена и обследована в 1991 г. разведочным отрядом ПАЭ (В.К. Мерц, А.А. Ткачев), в 2007 г. обследована ПАЭ (В.К. Мерц).



218. Курганная группа Былкылдак VI. План

Состоит из трех, расположенных треугольником, земляных насыпей диам. от 18 до 21 м, выс. от 0,6 до 1,2 м. В центре южного кургана впадина.

Памятник характеризует погребальный обряд, материальную и духовную культуру кочевников Северо-Восточной Сарыарки в раннем железном веке.

Лит.: Мерц В.К., Ткачев А.А. Разведка в Павлодарской области // Отчет о работе ПАЭ в 1991 году. Часть II. Павлодар, 1992. С. 6.

В.К. Мерц, А.А. Ткачев

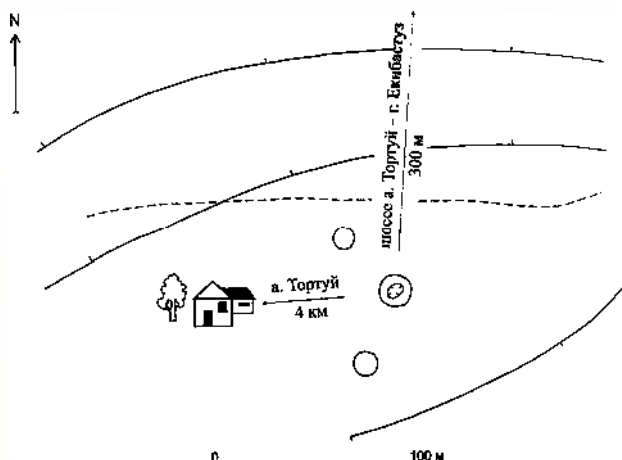


218. Курганная группа Былкылдак VI. Вид с запада

219. КУРГАННАЯ ГРУППА ТОРТУЙ I (3)

Ранний железный век
(Археол.)

Находится в 4 км к В. от аула, в 300 м к Ю. от шоссе Тортуй-Екибастуз. Обследована в 1991 г. разведочным отрядом ПАЭ (В.К. Мерц, А.А. Ткачев), в 2008 г. - ПАЭ (В.К. Мерц).



219. Курганная группа Тортуй I. План



219. Курганная группа Тортуй I. Вид с северо-запада

Состоит из трех курганов с земляными насыпями диам. от 10 до 17 м, выс. от 0,5 до 0,9 м, расположенных по линии С.-Ю. Средний самый крупный курган имеет на вершине насыпи впадину – следы ограбления. Рядом с курганами установлен триангуляционный пункт с отметкой 185 м.

Памятник характеризует погребальный обряд, материальную и духовную культуру кочевников Северного и Центрального Казахстана в раннем железном веке.

Лит.: Мерц В.К., Ткачев А.А. Разведка в Павлодарской области // Отчет о работе ПАЭ в 1991 году. Часть II. Павлодар, 1992. С. 6.

В.К. Мерц, А.А. Ткачев

220. КУРГАННАЯ ГРУППА ТОРТУЙ II (9)

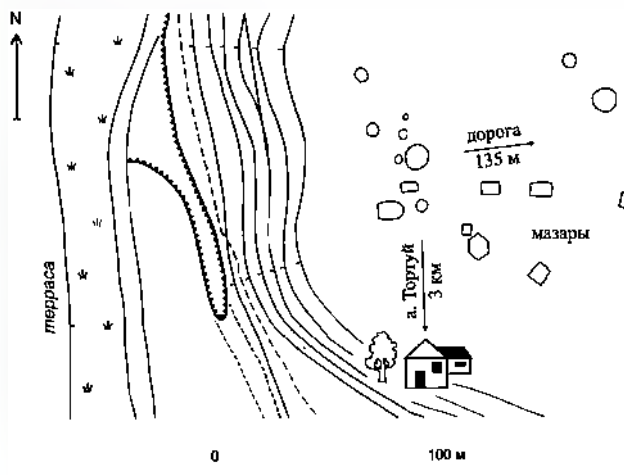
Ранний железный век, средневековье (Археол.)

Находится в 3 км к С. от аула, на правом высоком берегу р. Шидерты, рядом со старыми мазарами. Обследована в 1991 г. разведочным отрядом ПАЭ (В.К. Мерц, А.А. Ткачев), в 2008 г. – ПАЭ (В.К. Мерц).

Состоит из девяти курганов с земляными насыпями диам. от 2 до 9 м, выс. от 0,1 до 0,5 м, расположенных без особой системы с С. на Ю. Два кургана находятся в стороне к В. от основной группы.



220. Курганная группа Тортуй II. Вид с севера



220. Курганная группа Тортуй II. План

Памятник характеризует погребальный обряд, материальную и духовную культуру кочевого населения Северного и Центрального Казахстана в раннем железном веке и средневековье.

Лит.: Мерц В.К., Ткачев А.А. Разведка в Павлодарской области // Отчет о работе ПАЭ в 1991 году. Часть II. Павлодар, 1992. С. 6.

В.К. Мерц, А.А. Ткачев

221. КУРГАННАЯ ГРУППА ТОРТУЙ III (3)

Ранний железный век (Археол.)

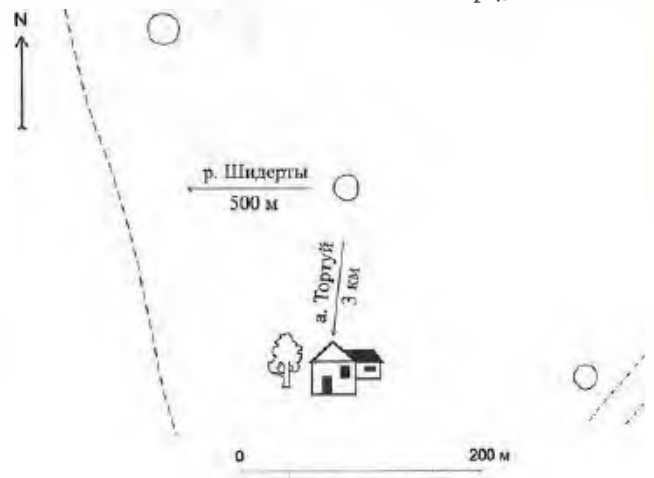
Находится в 3 км к С.-С.-В. от аула, на коренной террасе правого берега р. Шидерты, 500 м от русла. Выявлена и обследована в 1991 г. разведочным отрядом ПАЭ (В.К. Мерц, А.А. Ткачев), в 2008 г. обследована ПАЭ (В.К. Мерц).

Состоит из трех земляных курганов диам. от 9 до 17 м, выс. от 0,2 до 0,5 м, расположенных по линии С.-З.-Ю.-В.

Памятник характеризует погребальный обряд, материальную и духовную культуру кочевников Северного и Центрального Казахстана в раннем железном веке.

Лит.: Мерц В.К., Ткачев А.А. Разведка в Павлодарской области // Отчет о работе ПАЭ в 1991 году. Часть II. Павлодар, 1992. С. 6.

В.К. Мерц, А.А. Ткачев



221. Курганная группа Тортуй III. План



221. Курганная группа Тортуй III. Вид с юго-востока

222. КУРГАННАЯ ГРУППА ТОРТУЙ IV (5)

Ранний железный век
(Археол.)

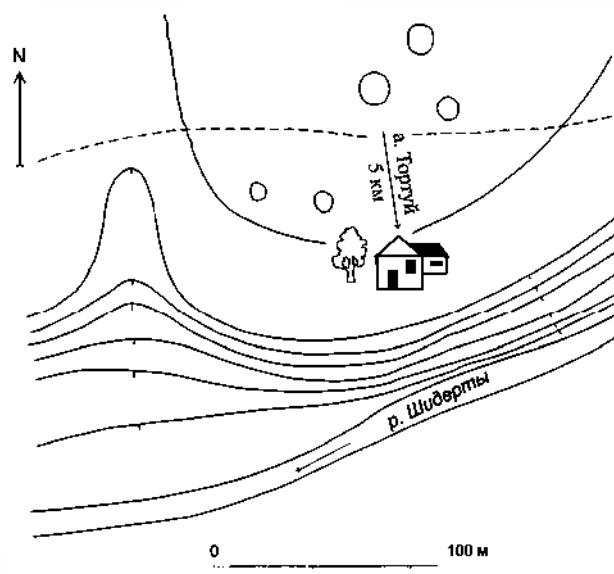
Находится в 5 км к С. от аула, на правом берегу р. Шидерты. Выявлена и обследована в 1991 г. разведочным отрядом ПАЭ (В.К. Мерц, А.А. Ткачев), в 2008 г. обследована ПАЭ (В.К. Мерц).

Состоит из пяти земляных курганов диам. от 6 до 12 м, выс. от 0,2 до 0,6 м, расположенных без особой системы двумя группами. В северо-восточной группе три кургана, в юго-западной – два.

Памятник характеризует погребальный обряд, материальную и духовную культуру кочевников Северного и Центрального Казахстана в раннем железном веке.

Лит.: Мерц В.К., Ткачев А.А. Разведка в Павлодарской области // Отчет о работе ПАЭ в 1991 году. Часть II. Павлодар, 1992. С. 6.

В.К. Мерц, А.А. Ткачев



222. Курганная группа Тортуй IV. План



222. Курганная группа Тортуй IV. Вид с северо-запада

223. КУРГАННАЯ ГРУППА ТОРТУЙ V (3)

Ранний железный век
(Археол.)

Находится в 5 км к С. от аула, на правом высоком берегу р. Шидерты, 1,5 км к С.-В. от русла. Выявлена и обследована в 1991 г. разведочным отрядом ПАЭ (В.К. Мерц, А.А. Ткачев), в 2008 г. обследована ПАЭ (В.К. Мерц).

Состоит из трех курганов с земляными насыпями диам. от 11 до 32 м, выс. от 0,4 до 1,8 м, расположенных треугольником.

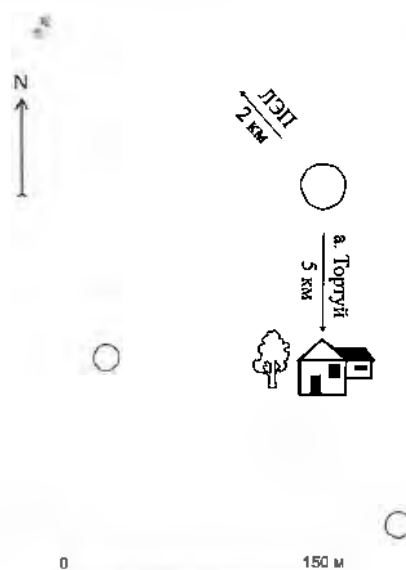
Памятник характеризует погребальный обряд, материальную и духовную культуру кочевников Северного и Центрального Казахстана в раннем железном веке.

Лит.: Мерц В.К., Ткачев А.А. Разведка в Павлодарской области // Отчет о работе ПАЭ в 1991 году. Часть II. Павлодар, 1992. С. 6.

В.К. Мерц, А.А. Ткачев



223. Курганная группа Тортуй V. Вид на большой курган с юго-востока



223. Курганная группа Тортуй V. План

224. КУРГАННАЯ ГРУППА ТОРТУЙ VI (8)

Ранний железный век, средневековье
(Археол.)

Находится в 8 км к С.-В. от аула, на правом коренном берегу р. Шидерты. Рядом с курганами расположены остатки старых казахских мазаров, к Ю.-В. аул (нежил.). Выявлена и обследована в 1991 г. разведочным отрядом ПАЭ (В.К. Мерц, А.А. Ткачев), в 2008 г. обследована ПАЭ (В.К. Мерц).

Состоит из восьми сильно оплывших земляных курганов диам. от 2 до 11 м, выс. 0,1–0,5 м. Вокруг некоторых насыпей небольшие ровики.

Памятник характеризует погребальный обряд, материальную и духовную культуру кочевников Северо-Восточной Сарыарки в раннем железном веке, средневековье.

Лит.: Мерц В.К., Ткачев А.А. Разведка в Павлодарской области // Отчет о работе ПАЭ в 1991 году. Часть II. Павлодар, 1992. С. 7.

В.К. Мерц, А.А. Ткачев



224. Курганная группа Тортуй VI. План

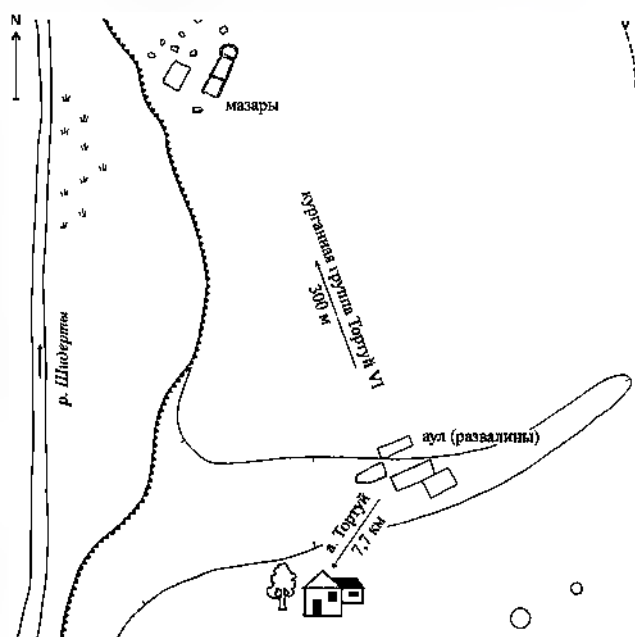


224. Курганная группа Тортуй VI. Вид с севера запада

225. КУРГАННАЯ ГРУППА ТОРТУЙ VII (2)

Ранний железный век, средневековье
(Археол.)

Находится в 7,7 км к С.-В. от аула, на правом коренном берегу р. Шидерты, 300 м к Ю.-В. от курганной группы Тортуй VI и аула (нежил.). Выявлена и обследована в 1991 г. разведочным отрядом ПАЭ (В.К. Мерц, А.А. Ткачев), в 2008 г. обследована ПАЭ (В.К. Мерц).



225. Курганная группа Тортуй VII. План

Состоит из двух сильно оплывших земляных курганов диам. 7 и 12 м, выс. 0,3–0,5 м. Курганы расположены в линию с Ю.-З. на С.-В.

Памятник характеризует погребальный обряд, материальную и духовную культуру кочевых племен Северо-Восточной Сарыарки в раннем железном веке и средневековье.

Лит.: Мерц В.К., Ткачев А.А. Разведка в Павлодарской области // Отчет о работе ПАЭ в 1991 году. Часть II. Павлодар, 1992. С. 7.

В.К. Мерц, А.А. Ткачев

226. КУРГАННАЯ ГРУППА ТОРТУЙ X (2)

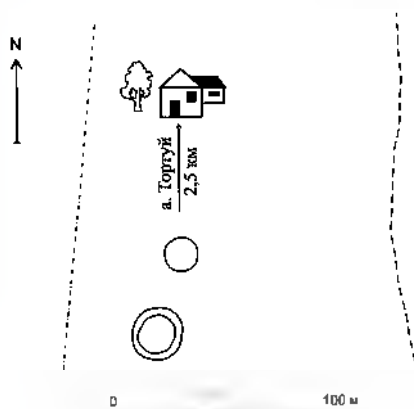
Ранний железный век
(Археол.)

Находится в 2,5 км к Ю. от аула, на правом коренном берегу р. Шидерты, рядом с проселочной дорогой из а. Тортуй в пос. Шидерты. Выявлена и обследована в 1991 г. разведочным отрядом ПАЭ (В.К. Мерц, А.А. Ткачев), в 2008 г. обследована ПАЭ (В.К. Мерц).

Состоит из двух земляных насыпей диам. 12 и 14 м, выс. 0,6 и 0,9 м. Курганы расположены по линии Ю.-Ю.-З.-С.-С.-В. Вокруг насыпи южного кургана ровик. Насыпь северного кургана повреждена грабительской ямой глуб. около 1 м.



226. Курганная группа Тортуй X. Вид с юга



226. Курганная группа Тортуй X. План

Памятник характеризует погребальный обряд, материальную и духовную культуру кочевников Северо-Восточной Сарыарки в раннем железном веке.

Лит.: Мерц В.К., Ткачев А.А. Разведка в Павлодарской области // Отчет о работе ПАЭ в 1991 году. Часть II. Павлодар, 1992. С. 7.

В.К. Мерц, А.А. Ткачев

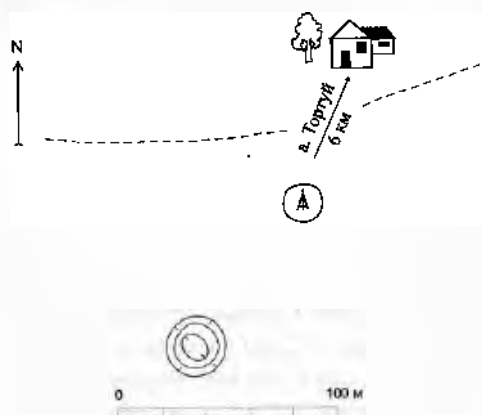
227. КУРГАННАЯ ГРУППА ТОРТУЙ XI (2)

Ранний железный век
(Археол.)

Находится в 6 км к Ю.-З. от аула, на правом коренном берегу р. Шидерты, в урочище Тасмола. Выявлена и обследована в 1991 г. разведоч-



227. Курганная группа Тортуй XI. Вид с северо-востока



227. Курганная группа Тортуй XI. План

ным отрядом ПАЭ (В.К. Мерц, А.А. Ткачев), в 2008 г. обследована ПАЭ (В.К. Мерц).

Состоит из двух земляных насыпей диам. 13 и 15 м, выс. 1 и 1,2 м, расположенных по линии Ю.-З.-С.-В. На северо-восточном кургане стоял триангуляционный пункт, от которого сохранились лишь опоры. В центре насыпи юго-западного кургана, окруженного ровиком, большая рывтина.

Памятник характеризует погребальный обряд, материальную и духовную культуру кочевников Северо-Восточной Сарыарки в раннем железном веке.

Лит.: Мерц В.К., Ткачев А.А. Разведка в Павлодарской области // Отчет о работе ПАЭ в 1991 году. Часть II. Павлодар, 1992. С. 8.

В.К. Мерц, А.А. Ткачев

228. ПОМИНАЛЬНЫЕ ОГРАДЫ НУРМАМБЕТ

Средневековье
(Археол.)

Находятся в 23 км к Ю.-З. от аула, на левом коренном берегу р. Шидерты, 500 м к В. от рыбхоза. Обследованы в 2007 г. разведочным отрядом ПАЭ (В.К. Мерц).



228. Поминальные ограды Нурмамбет. План-схема



— Поминальные огады Нурмамбет. Вид с юга

Памятник состоит из цепочки каменных оград с нечеткими очертаниями, подпрямоугольной формы, размерами 3 × 5 м, вытянутых по линии С.-Ю. вдоль ложбины.

Памятник характеризует погребальный обряд и духовную культуру средневековых кочевников Северного и Центрального Казахстана.

Лит.: Материалы ПАЭ 2007 г.

В.К. Мерц

пос. ШИДЕРТЫ

229. КУРГАН ШИДЕРТЫ 20

Ранний железный век
(Археол.)

Находится в 3 км к Ю.-З. от поселка, на высоком левом берегу р. Шидерты, 900 м к Ю.-З. от железнодорожного моста, напротив щебеночного завода. Выявлен и обследован в 2000 и 2007 гг. разведгруппой ПАЭ (В.К. Мерц).

Насыпь кургана диам. 16 м, выс. 1 м сооружена из земли и камней, в центре имеет западину.

Памятник характеризует погребальный обряд и материальную культуру кочевников Северо-Восточной Сарыарки в раннем железном веке.

Лит.: Материалы ПАЭ 2000 и 2007 гг.

В.К. Мерц



Курган Шидерты 20. Вид с юго-запада



230. Курган Шолпан 3. Вид с северо-востока

230. КУРГАН ШОЛПАН 3

Средневековье
(Археол.)

Находится в 10 км к Ю. от поселка, в 12 км к В.-С.-В. от а. Шикылдак, 5,5 км к С.-В. от зимовки Карабудыр, 2,5 км к С.-З. от оз. Кутаяксор, на краю высокой коренной террасы левого берега р. Шидерты. Выявлен и обследован в 1991 г. разведочным отрядом ПАЭ (В.К. Мерц, А.А. Ткачев), в 2007 г. обследован ПАЭ (В.К. Мерц).

Насыпь кургана диам. 9 м, выс. 0,3 м сооружена из земли и камней.

Памятник характеризует погребальный обряд, материальную и духовную культуру кочевых племен Северо-Восточной Сарыарки в средневековье.

Лит.: Мерц В.К., Ткачев А.А. Разведка в Павлодарской области // Отчет о работе ПАЭ в 1991 году. Часть II. Павлодар, 1992. С. 11.

В.К. Мерц, А.А. Ткачев

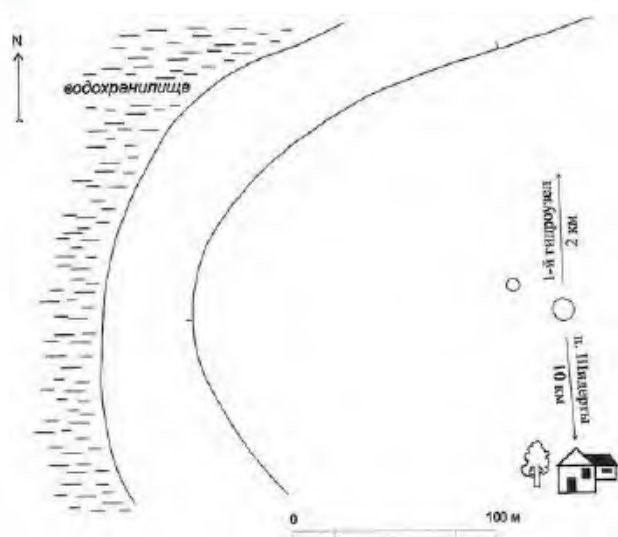
231. КУРГАННАЯ ГРУППА АГАЙ 1 (2)

Ранний железный век
(Археол.)

Находится в 10 км к С.-С.-З. от поселка, на правом берегу Шидертинского водохранилища, 2 км к Ю. от гидроузла № 1. Выявлена в 2007 г. разведгруппой ПАЭ (В.К. Мерц).



231 Курганная группа Агай 1. Вид с юга



231. Курганная группа Агай I. План

Состоит из двух расположенных по линии Ю.-В.-С.-З. курганов. Северо-западный курган с каменно-земляной насыпью диам. 4 м, выс. 0,2 м, юго-восточный – с каменной насыпью диам. 9 м, выс. 0,3 м.

Памятник характеризует погребальный обряд и материальную культуру кочевников Северо-Восточной Сарыарки в раннем железном веке.

Лит.: Материалы ПАЭ 2007 г.

В.К. Мерц

232. КУРГАННАЯ ГРУППА АГАЙ II (2)

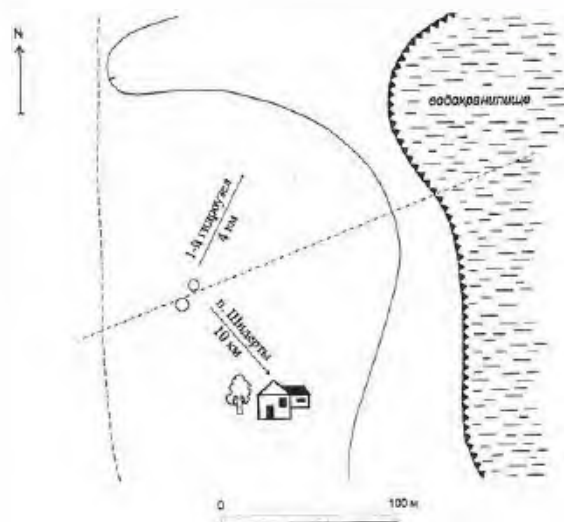
Ранний железный век
(Археол.)

Находится в 10 км к С.-З. от поселка, на склоне коренного левого берега Шидертинского водохранилища, 4 км к Ю.-З. от гидроузла № 1. Рядом с памятником проходят проселочная дорога и линия ЛЭП, пересекающая водохранилище. Выявлена и обследована в 1988 и 2007 гг. разведгруппой ПАЭ (В.К. Мерц).

Состоит из двух каменных курганов диам. 3 и 5 м, выс. 0,2 и 0,3 м, расположенных по линии Ю.-З.-С.-В.



232. Курганная группа Агай II. Вид с юго-запада



232. Курганная группа Агай II. План

Памятник характеризует погребальный обряд и материальную культуру кочевников Северо-Восточной Сарыарки в раннем железном веке.

Лит.: Материалы ПАЭ 1988, 2007 гг.

В.К. Мерц

233. КУРГАННАЯ ГРУППА ШИДЕРТЫ V (9)

Ранний железный век
(Археол.)

Находится в 1,5 км к С.-З. от поселка, на правом берегу Шидертинского водохранилища (1-й гидроузел), на вершине увалистого плато. Выявлена и обследована в 1988 и 2007 гг. разведгруппой ПАЭ (В.К. Мерц).

Состоит из девяти каменно-земляных насыпей диам. от 4 до 16 м, выс. 0,2–1,5 м, расположенных компактной группой по линии Ю.-З.-С.-В. Два кургана имеют дугобразные каменные выкладки – «усы» дл. до 70 м, вытянутые в северо-восточном направлении. С восточной стороны самого крупного юго-западного кургана в два ряда расположены восемь небольших насыпей – жертвенников или более поздних захоронений. На вершине кургана – поваленный триангуляционный пункт.

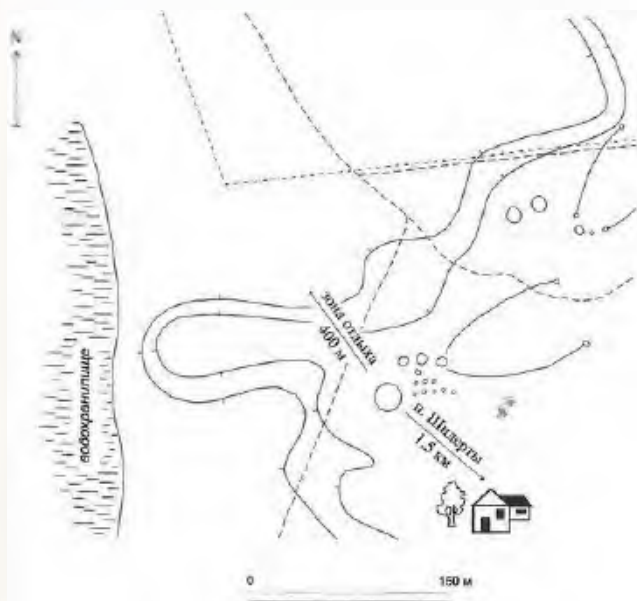


233. Курганная группа Шидерты V. Юго-западный курган

Памятник характеризует погребальный обряд, материальную и духовную культуру кочевников Северо-Восточной Сарыарки в раннем железном веке.

Лит.: Мерц В.К. Разведка в Павлодарской области // Отчет о работе ЦАЭ в 1988 г. Целиноград, 1989. С. 43.

В.К. Мерц



233. Курганная группа Шидерты V План

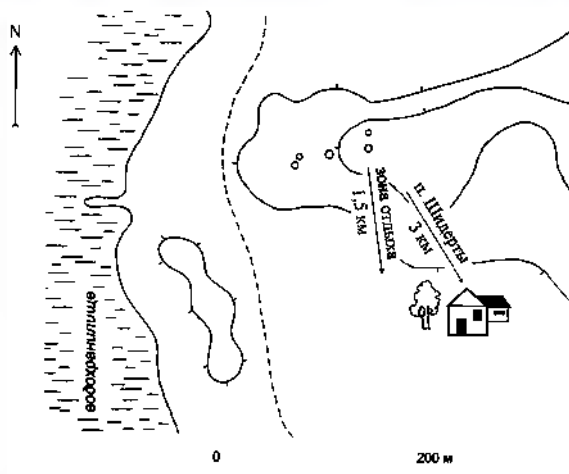
234. КУРГАННАЯ ГРУППА ШИДЕРТЫ VI (5)
Ранний железный век
(Археол.)

Находится в 3 км к С.-З. от поселка, на краю увалистого плато, на правом берегу Шидертинского водохранилища (1-й гидроузел). Выявлена и обследована в 1988 и 2007 гг. разведгруппой ПАЭ (В.К. Мерц).

Состоит из пяти каменно-земляных насыпей диам. от 2 до 8 м, выс. 0,1–0,3 м, расположенных по склону увала цепочкой широтного направления. На склоне зафиксированы также конструкции подпрямоугольной формы, являющиеся, ве-



Шидерты VI



234. Курганная группа Шидерты VI. План

роятно, остатками старых казахских зимовок.

Памятник характеризует погребальный обряд и материальную культуру кочевников Северо-Восточной Сарыарки в раннем железном веке.

Лит.: Мерц В.К. Разведка в Павлодарской области // Отчет о работе ЦАЭ в 1988 г. Целиноград, 1989. С. 43.

В.К. Мерц

235. КУРГАННАЯ ГРУППА ШИДЕРТЫ VII (3)
Ранний железный век
(Археол.)

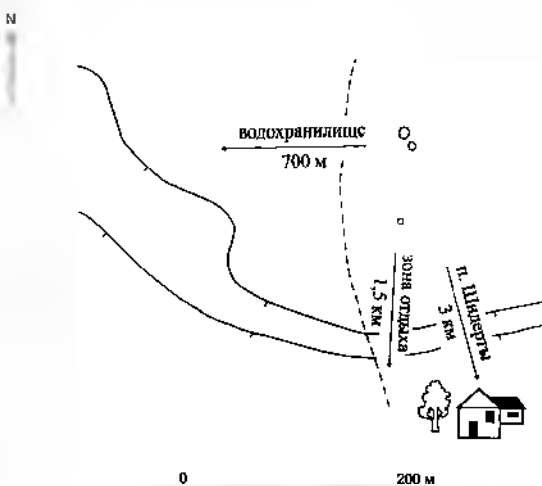
Находится в 3 км к С. от поселка, на увалистом плато, на правом берегу Шидертинского водохранилища (1-й гидроузел), 400 м к В. от курганной группы Шидерты VI. Выявлена и обследована в 1988 и 2007 гг. разведгруппой ПАЭ (В.К. Мерц).

Состоит из трех каменно-земляных насыпей диам. от 1 до 4 м, выс. 0,1–0,2 м, вытянутых в меридиональном направлении. Два кургана расположены рядом, один на удалении к Ю.

Памятник характеризует погребальный обряд и материальную культуру кочевников Северо-Восточной Сарыарки в раннем железном веке.

Лит.: Мерц В.К. Разведка в Павлодарской области // Отчет о работе ЦАЭ в 1988 г. Целиноград, 1989. С. 43.

В.К. Мерц



235. Курганная группа Шидерты VII План

236. КУРГАННАЯ ГРУППА ШИДЕРТЫ VIII (8)

Ранний железный век
(Археол.)

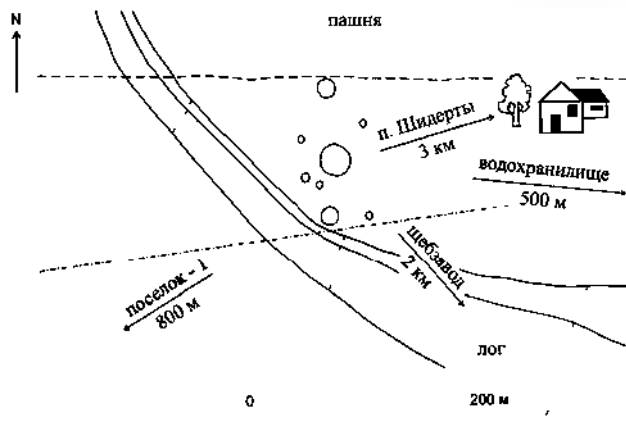
Находится в 3 км к Ю.-З. от поселка, на левом коренном берегу Шидертинского водохранилища (1-й гидроузел), между пашней и ложбиной, на краю увалистого плато, 500 м от водохранилища. Выявлена и обследована в 1988 и 2007 гг. разведгруппой ПАЭ (В.К. Мерц).

Состоит из восьми каменно-земляных насыпей диам. от 1,5 до 11 м, выс. 0,1–0,5 м, расположенных компактной группой в меридиональном направлении.

Памятник характеризует погребальный обряд и материальную культуру кочевников Северо-Восточной Сарыарки в раннем железном веке.

Лит.: Мерц В.К. Разведка в Павлодарской области // Отчет о работе ЦАЭ в 1988 г. Целиноград, 1989. С. 43–44.

В.К. Мерц



236. Курганная группа Шидерты VIII. План

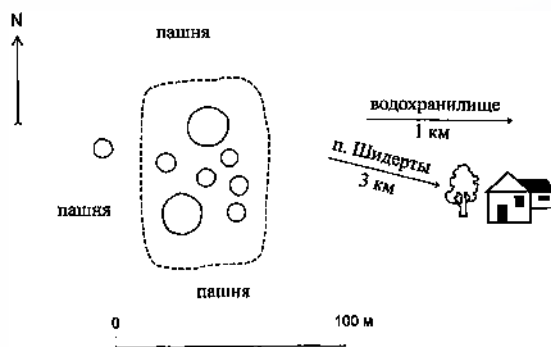


236. Курганная группа Шидерты VIII. Вид с северо-запада

237. КУРГАННАЯ ГРУППА ШИДЕРТЫ IX (8)

Ранний железный век
(Археол.)

Находится в 3 км к С.-З. от поселка, на левом берегу Шидертинского водохранилища, на заброшенном пахотном поле. Выявлена и обследована в 1988 и 2007 гг. разведгруппой ПАЭ (В.К. Мерц).



237. Курганная группа Шидерты IX. План



237. Курганная группа Шидерты IX. Вид с юго-востока

Состоит из восьми каменно-земляных курганов диам. от 3 до 15 м, выс. от 0,2 до 1 м, расположенных компактной группой. Все курганы, за исключением одного, находящегося к З. в стороне от основной группы, не распаханы.

Памятник характеризует погребальный обряд и материальную культуру кочевых племен Северо-Восточной Сарыарки в раннем железном веке.

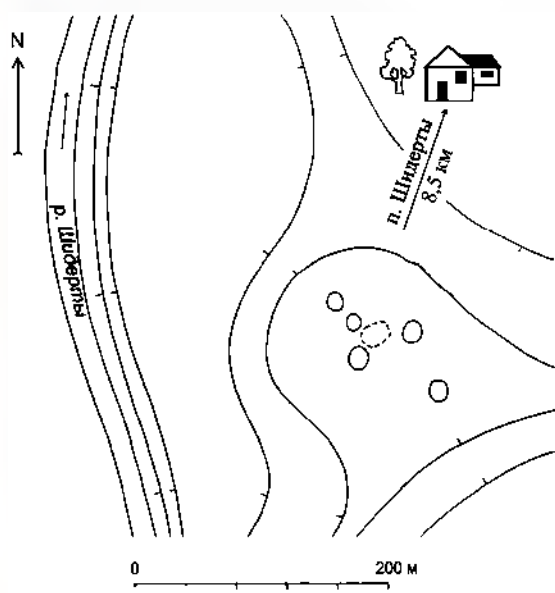
Лит.: Мерц В.К. Разведка в Павлодарской области // Отчет о работе ЦАЭ в 1988 г. Целиноград, 1989. С. 44.

В.К. Мерц

238. КУРГАННАЯ ГРУППА ШИДЕРТЫ XIII (6)

Ранний железный век
(Археол.)

Находится в 7,5 км к Ю.-З. от поселка, на правом берегу р. Шидерты, у подножия сопки. Выявлена и обследована в 1991 г. разведочным отрядом ПАЭ (В.К. Мерц, А.А. Ткачев), в 2007 г. обследована ПАЭ (В.К. Мерц).



238. Курганная группа Шидерты XIII. План

Состоит из пяти курганов с каменно-земляными насыпями диам. 6–12 м, выс. 0,1–0,4 м и одной прямоугольной ограда размерами 7 × 5 м, выс. 0,1 м, выложенной из крупных камней. Курганы и ограда расположены скученно в направлении Ю.-В.–С.-З.

Памятник характеризует погребальный обряд, материальную и духовную культуру кочевников Северо-Восточной Сарыарки в раннем железном веке.

Лит.: Мерц В.К., Ткачев А.А. Разведка в Павлодарской области // Отчет о работе ПАЭ в 1991 году. Часть II. Павлодар, 1992. С. 11.

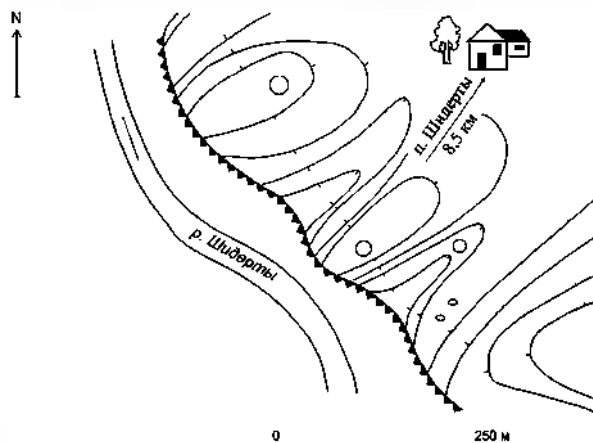
В.К. Мерц, А.А. Ткачев

239. КУРГАННАЯ ГРУППА ШИДЕРТЫ XV (4)

Ранний железный век
(Археол.)

Находится в 8,5 км к Ю.-З. от поселка, на вершинах небольших сопек правого обрывистого берега р. Шидерты. Выявлена и обследована в 1991 г. разведочным отрядом ПАЭ (В.К. Мерц, А.А. Ткачев), в 2007 г. обследована ПАЭ (В.К. Мерц).

Состоит из четырех каменно-земляных насыпей диам. от 5 до 9 м, выс. 0,2–0,3 м, растянувшихся цепочкой с С.-З. на Ю.-В. Курганы отстоят друг от друга до 100 м. Между ними встречаются



239. Курганная группа Шидерты XV. План



238. Курганная группа Шидерты XIII. Вид с юго-востока



239. Курганная группа Шидерты XV. Вид с северо-запада

небольшие скопления камней вытянутой формы, являющиеся, вероятно, казахскими захоронениями нового времени.

Памятник характеризует погребальный обряд, материальную и духовную культуру кочевников Северо-Восточной Сарыарки в раннем железном веке.

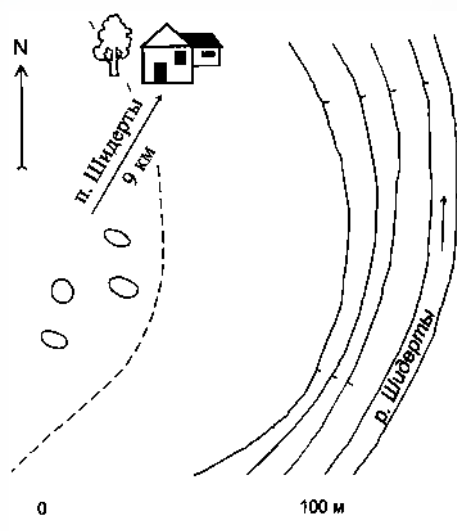
Лит.: Мерц В.К., Ткачев А.А. Разведка в Павлодарской области // Отчет о работе ПАЭ в 1991 году. Часть II. Павлодар, 1992. С. 12.

В.К. Мерц, А.А. Ткачев

240. КУРГАННАЯ ГРУППА ШОЛПАН II (4)

Средневековье
(Археол.)

Находится в 9 км к Ю.-З. от поселка, в 13 км к В.-С.-В. от аула Шикылдак, 6 км к С.-В. от зимовки Карабудуры, 3 км к С.-З. от оз. Кутаяксор, на высокой коренной террасе левого берега р. Шидерты. Выявлена и обследована в 1991 и 2007 гг. разведочным отрядом ПАЭ (В.К. Мерц, А.А. Ткачев).



240. Курганная группа Шолпан II. План



240. Курганная группа Шолпан II. Вид с юго-запада

Состоит из одного каменно-земляного кургана размерами 9 × 12 м, выс. 0,2–0,3 м и трех овальных каменных набросок размерами 2-4 × 1,5-3 м, выс. 0,1–0,2 м. Каменные наброски, вероятно, являются более поздними захоронениями.

Памятник характеризует погребальный обряд, материальную и духовную культуру кочевых племен Северо-Восточной Сарыарки в средневековье.

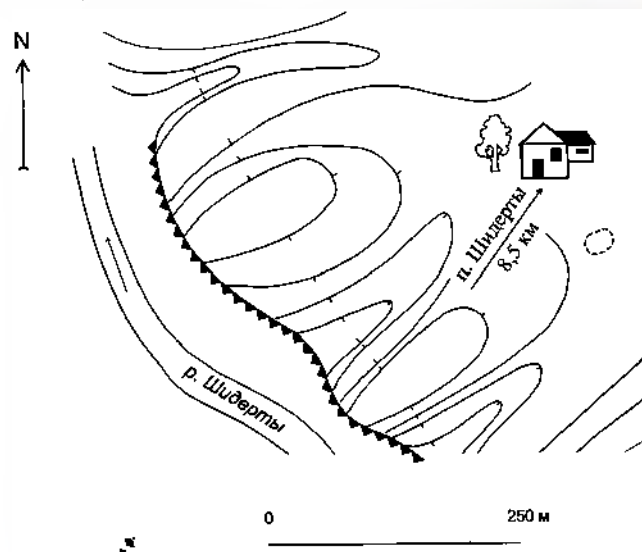
Лит.: Мерц В.К., Ткачев А.А. Разведка в Павлодарской области // Отчет о работе ПАЭ в 1991 году. Часть II. Павлодар, 1992. С. 11.

В.К. Мерц, А.А. Ткачев

241. ПОСЕЛЕНИЕ ШИДЕРТИНСКОЕ III

Ранний железный век
(Археол.)

Находится в 8,5 км к Ю.-З. от поселка, на правом обрывистом берегу р. Шидерты, между сопкок. Выявлено в 90-х гг. 20 в. ПАЭ (В.К. Мерц), в 2007 г. обследовано разведывательным отрядом ПАЭ (В.К. Мерц).



241. Поселение Шидертинское III. План-схема



241. Поселение Шидертинское III. Вид с юго-запада

Поселение расположено на ровной площадке. Состоит из двух прямоугольных каменных выкладок размерами 5 × 9–11 м, представляющих остатки жилых строений. Жилища расположены на расстоянии 30 м друг от друга в линию в широтном направлении. Длинной осью ориентированы с В. на З. На поверхности поселения в разные годы собран подъемный материал: обломки и целые экземпляры каменных мотыг удлиненной формы с боковыми выемками, фрагменты керамики раннескифского времени. В 2007 г. заложен шурф размерами 1 × 1 м рядом с западным жилищем. В шурфе на глубине 15–17 см обнаружена каменная мотыга.

Материалы исследований и коллекции сборов хранятся в Центре археологических исследований ПГУ им. С.Торайгырова.

Памятник характеризует степень расселения и материальную культуру кочевников Северо-Восточной Сарыарки в раннем железном веке.

Лит.: Материалы ПАЭ 2007 г.

В.К. Мерц

ж.-д. ст. ШИДЕРТЫ

242. КУРГАН ШИДЕРТЫ 1

Ранний железный век
(Археол.)

Находится в 1,5 км к Ю.-З. от станции, на правом берегу р. Шидерты, 2 км от ее русла, 1 км к Ю.-В. от щебеночного завода, на вершине увалистой гряды. Выявлен и обследован в 1988 и 2007 гг. разведгруппой ПАЭ (В.К. Мерц).

Насыпь кургана диам. 10 м, выс. 0,6 м сложена из крупных камней и земли, в центре насыпи большая рывтина – следы ограбления.

Памятник характеризует погребальный обряд и материальную культуру кочевников Северо-Восточной Сарыарки в раннем железном веке.

Лит.: Мерц В.К. Разведка в Павлодарской области // Отчет о работе ЦАЭ в 1988 г. Целиноград, 1989. С. 42.

В.К. Мерц



242. Курган Шидерты 1. Вид с юго-запада

243. КУРГАН ШИДЕРТЫ 14

Ранний железный век
(Археол.)

Находится в 7 км к Ю.-З. от станции, на вершине небольшой сопки правого берега р. Шидерты. Выявлен и обследован в 1991 г. разведочным отрядом ПАЭ (В.К. Мерц, А.А. Ткачев), в 2007 г. обследован ПАЭ (В.К. Мерц).

Насыпь кургана каменно-земляная диам. 9 м, выс. 0,2 м. В 5 м к В. от кургана скопление камней диам. 1 м – видимо, жертвенник.

Памятник характеризует погребальный обряд, материальную и духовную культуру кочевников Северо-Восточной Сарыарки в раннем железном веке.

Лит.: Мерц В.К., Ткачев А.А. Разведка в Павлодарской области // Отчет о работе ПАЭ в 1991 году. Часть II. Павлодар, 1992. С. 11.

В.К. Мерц, А.А. Ткачев



243. Курган Шидерты 14. Вид с востока

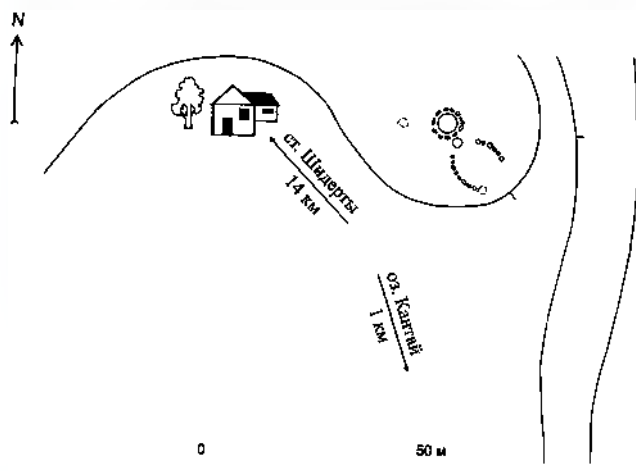
244. КУРГАН С «УСАМИ» КАНТАЙ 2

Ранний железный век
(Археол.)

Находится в 14 км к Ю.-В. от станции, в 24 км к В. от а. Шикылдак, 1 км к С. от оз. Кантай, на небольшом всхолмлении на краю коренного склона. В 100 м к Ю. от памятника находятся развалины зимовки. Обнаружен в 2008 г. ПАЭ (В.К. Мерц).



244. Курган с «усами» Кантай 2. Вид с северо-запада



244. Курган с «усами» Кантаи 2. План-схема

Курган с «усами» состоит из центральной каменной насыпи диам. 11 м, выс. 0,3 м, окруженной кольцевой оградой, и отходящих от него в юго-восточном направлении двух дугообразных каменных выкладок – «усов». Левый (северный) «ус» дл. 18 м, правый – 27 м. Между курганом и основанием «усов» расположена еще одна небольшая каменная насыпь диам. 6 м. К З. от центральной насыпи находится небольшая кольцевидная выкладка диам. 3 м.

Памятник характеризует погребальный обряд, ритуальные сооружения и материальную культуру кочевых племен Северо-Восточной Сарыарки в раннем железном веке.

Лит.: Материалы ПАЭ 2008 г.

В.К. Мерц

245. КУРГАННАЯ ГРУППА КУТАЯКСОР II (3)

Ранний железный век

(Археол.)

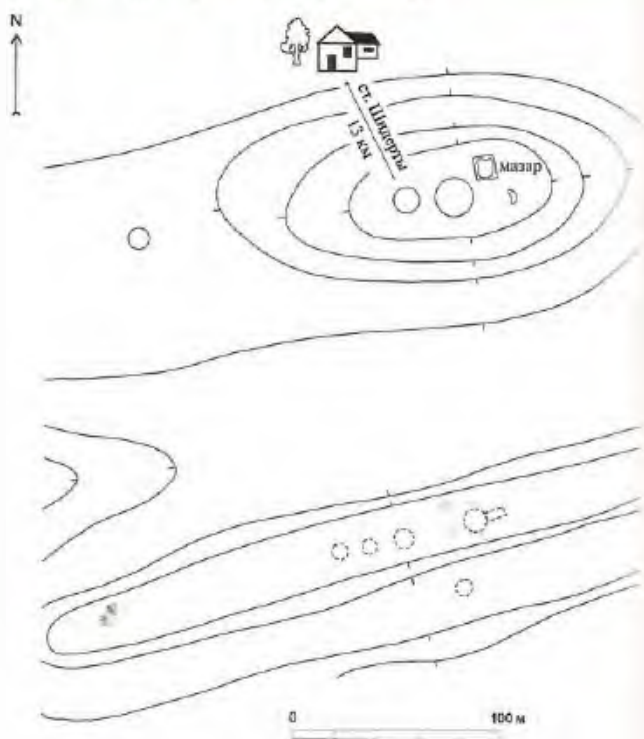
Находится в 13 км к Ю. от станции, 13,5 км к В. от а. Шикылдак, на вершине и склоне гряды, 1 км южнее оз. Кутаяксор. С северо-восточной стороны курганной группы находятся каменный, прямоугольный в плане мазар и поздние казах-



245. Курганная группа Кутаяксор II. Вид с юго-востока



245. Курганная группа Кутаяксор II. Жертвенные круги



245. Курганная группа Кутаяксор II. План

ские захоронения. Обнаружена и обследована в 1990 и 2007 гг. разведгруппой ПАЭ (В.К. Мерц).

Состоит из двух круглых плоских каменных насыпей диам. 9 и 10 м, выс. 0,3 м, расположенных на вершине, и одной овальной насыпи диам. 5 м, выс. 0,4 м. на склоне гряды. Курганы расположены в линию с В. на З. Южнее курганов на вершине более низкой гряды находятся пять каменных жертвенных кругов.

Памятник характеризует погребальный обряд и материальную культуру кочевников Северо-Восточной Сарыарки в раннем железном веке.

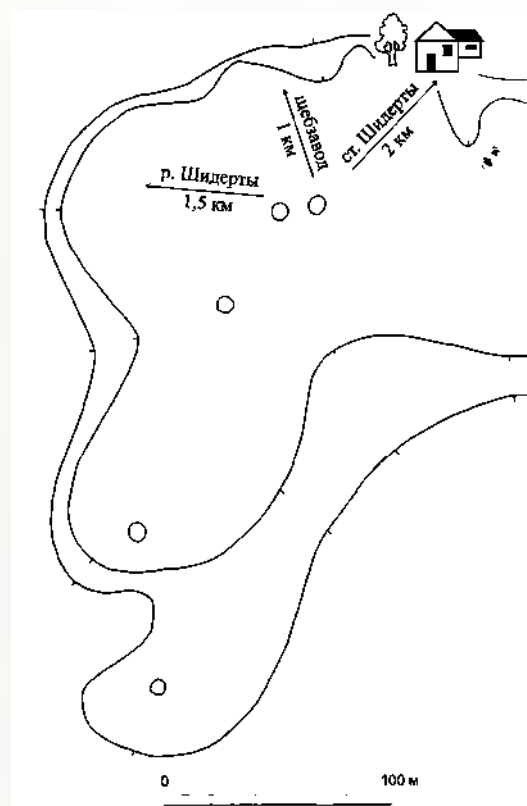
Лит.: Материалы ПАЭ 1990 г.

В.К. Мерц

246. КУРГАННАЯ ГРУППА ШИДЕРТЫ II (5)
 Ранний железный век
 (Археол.)

Находится в 2 км к Ю.-З. от станции, 1 км к Ю. от щебеночного завода, на вершине увалистой гряды, идущей от правого берега р. Шидерты на В., 1,5 км от русла реки. Выявлена и обследована в 1988 и 2007 гг. разведгруппой ПАЭ (В.К. Мерц).

Состоит из пяти каменно-земляных насыпей диам. от 2 до 18 м, выс. 0,1–0,5 м, расположенных цепочкой по линии С.–Ю. на вершине и южных склонах гряды. За исключением двух крайних северных курганов, остальные находятся на значительном расстоянии друг от друга. Некоторые курганы имеют признаки повреждения насыпей.



246. Курганная группа Шидерты II. План



246. Курганная группа Шидерты II. Вид с северо-востока

Памятник характеризует погребальный обряд и материальную культуру кочевников Северо-Восточной Сарыарки в раннем железном веке.

Лит.: Мерц В.К. Разведка в Павлодарской области // Отчет о работе ЦАЭ в 1988 г. Целиноград, 1989. С. 42.

В.К. Мерц

247. КУРГАННАЯ ГРУППА ШИДЕРТЫ III
 Ранний железный век
 (Археол.)

Находится в 3,5 км к Ю.-В. от станции, на правом берегу р. Шидерты, в 1,5 км к В. от дач, на вершине небольшой сопки. Выявлена и обследована в 1988 и 2007 гг. разведгруппой ПАЭ (В.К. Мерц).

Состоит из трех каменно-земляных насыпей диам. от 6 до 8 м, выс. 0,2–0,5 м, расположенных компактной группой по линии В.–З. В некоторых курганах имеются признаки повреждения.

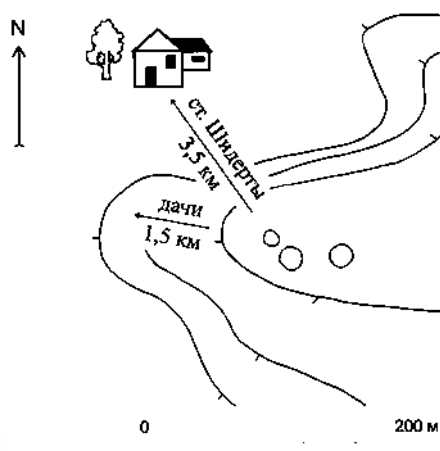
Памятник характеризует погребальный обряд и материальную культуру кочевников Северо-Восточной Сарыарки в раннем железном веке.

Лит.: Мерц В.К. Разведка в Павлодарской области // Отчет о работе ЦАЭ в 1988 г. Целиноград, 1989. С. 43.

В.К. Мерц



247. Курганная группа Шидерты III. Вид с юго-запада



247. Курганная группа Шидерты III. План

248. КУРГАННАЯ ГРУППА ШИДЕРТЫ IV (7)

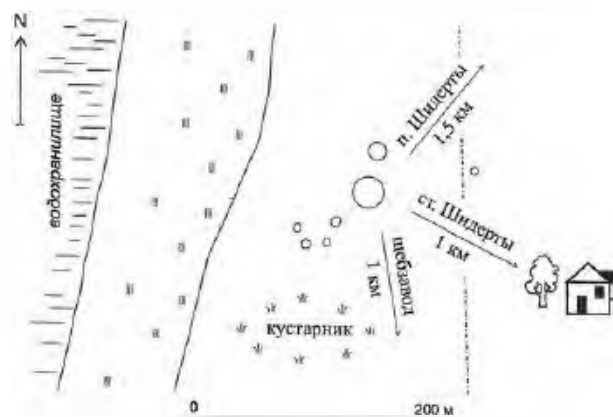
Ранний железный век

(Археол.)

Находится в 1 км к С.-З. от станции, 1,5 км к Ю.-З. от одноименного поселка, на правом берегу Шидертинского водохранилища (1-й гидроузел). Выявлена и обследована в 1988 и 2007 гг. разведгруппой ПАЭ (В.К. Мерц).



248 Курганная группа Шидерты IV



248. Курганная группа Шидерты IV. План

Состоит из семи каменно-земляных насыпей диам. от 2 до 9 м, выс. от 0,1 до 0,4 м, расположенных компактной группой по линии Ю.-З.-С.-В.

Памятник характеризует погребальный обряд и материальную культуру кочевников Северо-Восточной Сарыарки в раннем железном веке.

Лит.: Мерц В.К. Разведка в Павлодарской области // Отчет о работе ЦАЭ в 1988 г. Целиноград, 1989. С. 43.

В.К. Мерц

249. МОГИЛЬНИК ЖАРТАС

Эпоха бронзы

(Археол.)

Находится в 7 км к Ю.-З. от станции, на краю коренной террасы левого берега р. Шидерты, севернее стоянки Шидерты II, напротив скалистого обрыва. В 2000 г. обнаружен, в 2009 г. обследован ПАЭ (В.К. Мерц)

Состоит из едва заметных на поверхности земли каменных оград подквадратной формы, с размерами сторон от 3 до 5 м. В 2009 г. была

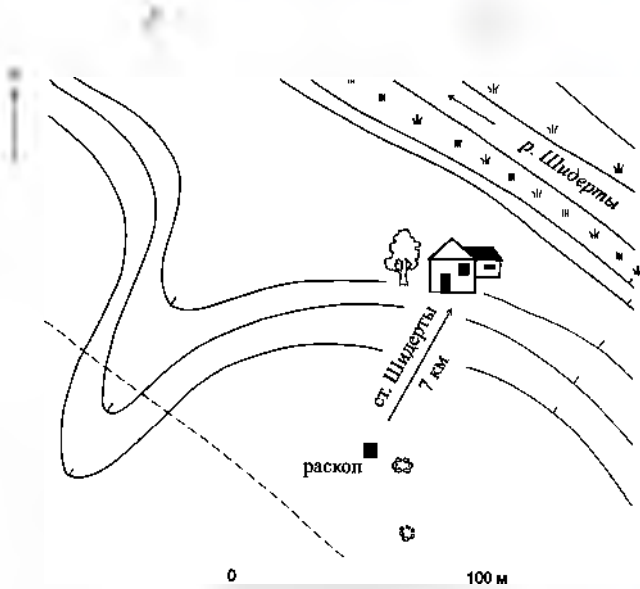
раскопана ограда размерами 2,7 × 2,8 м, ориентированная углами по сторонам света. В ограде найдено несколько обломков каменных макролитических орудий. В могильной яме, вытянутой по линии С.-Ю., на глуб. 1 м обнаружен костяк взрослого человека в скорченном положении, головой на Ю. В юго-восточном углу могилы стоял керамический сосуд горшечной формы, украшен-



249 Могильник Жартас. Вид с юго-запада



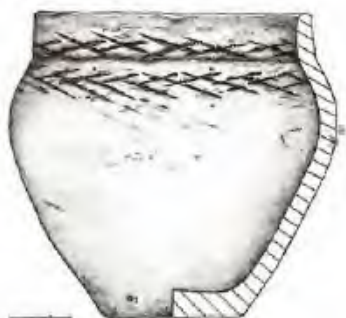
249 Могильник Жартас. Раскопки северо-западной ограды



249. Могильник Жартас. План-схема



248. Могильник Жармас. Захоронение в северо-западной оградке



249. Могильник Жармас. Глиняный горшок из оградки

ный по шейке и плечу нарезным орнаментом в виде пересекающихся линий.

Памятник характеризует погребальные сооружения, обряд и материальную культуру племен Северо-Восточной Сарыарки в эпоху поздней бронзы.

Лит.: Материалы археологических исследований ПАЭ 2008 г.

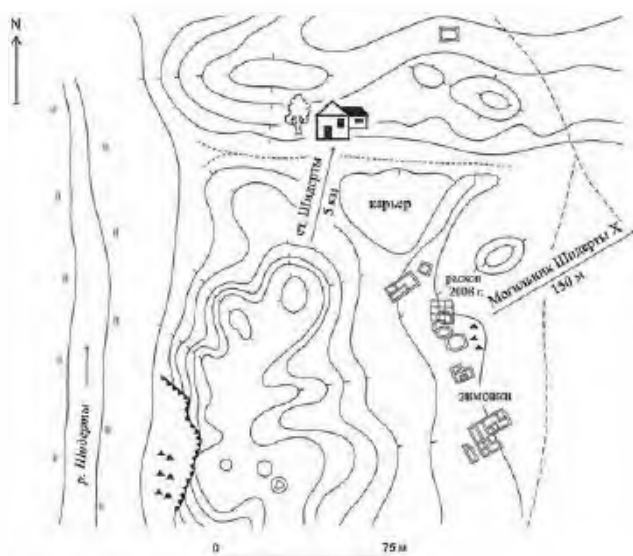
В.К. Мерц

250. ПОСЕЛЕНИЕ ШИДЕРТИНСКОЕ II

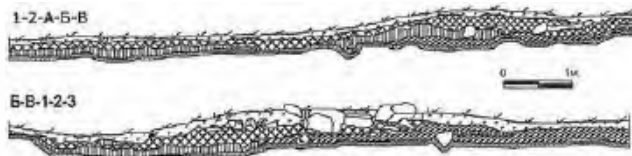
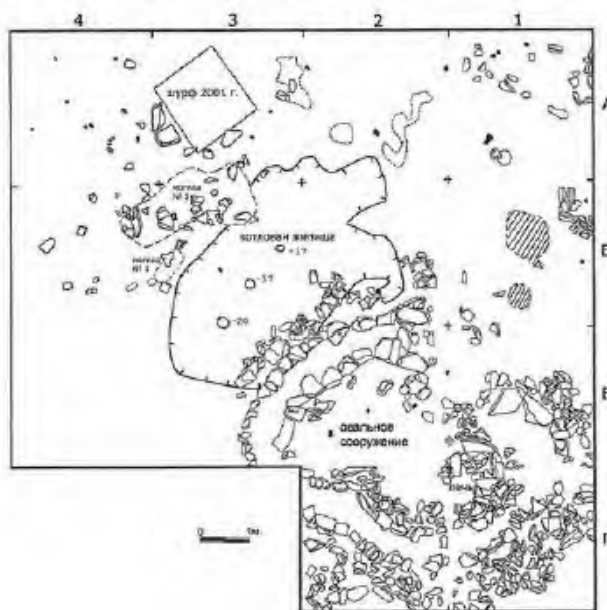
Эпоха бронзы, ранний железный век
(Археол.)

Находится в 5 км к Ю.-З. от станции, на пологом северо-восточном склоне гряды, вытянутой вдоль правого берега р. Шидерты, к Ю. от щебеночного карьера. Открыто в нач. 90-х гг. 20 в. ПАЭ (В.К. Мерц), в 2000–2001 гг. обследовано ПАЭ (В.К. Мерц), в 2008 г. – Шидертинским отрядом (В.К. Мерц) Сарыаркинской археологической экспедиции и Центра археологических исследований ПГУ им. С. Торайгырова.

На территории поселения находятся остатки строений нескольких казахских зимовок кон. 19 – нач. 20 в. и пристроенных друг к другу овальных сооружений, сложенных из камней. В 2000–2001 гг. проведены сборы подъемного материала, собрана большая коллекция артефактов. В 2001 г. сделан шурф, выявивший наличие культурного слоя. В 2008 г. на поселении был заложен раскоп площадью 112 кв. м. Раскопом исследовано камен-



250. Поселение Шидертинское II. План



250. Поселение Шидертинское II. План и разрез раскопа 2008 г.

ное овальное сооружение размерами 7,5 × 5,5 м, ориентированное по линии С.-З.–Ю.-В. Вход в строение с северо-восточной стороны. У восточной стенки сооружения обнаружена каменная печь. Раскопанная конструкция относится к новому времени.

С северо-западной стороны овального сооружения в материковом слое выявлен подпрямоугольной формы котлован жилища размерами 5,8 × 3 м, глуб. 0,2–0,3 м, заполненный золой, костями животных, керамикой раннего железного века и ориентированный длинной осью с С.-В. на Ю.-З.



250. Поселение Шидертинское II



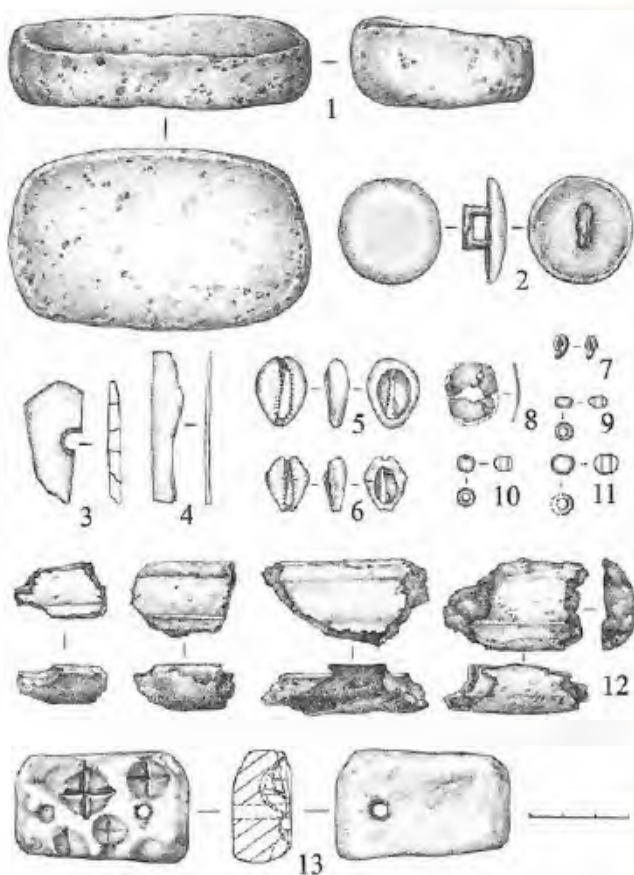
250. Поселение Шидертинское II. Захоронение IV–III вв. до н. э. в каменном ящике

С западной стороны жилища на древней дневной поверхности обнаружена могила № 1 с остатками скорченного детского скелета на левом боку, ориентированного головой на С.-В. Погребение относится к поздней бронзе.

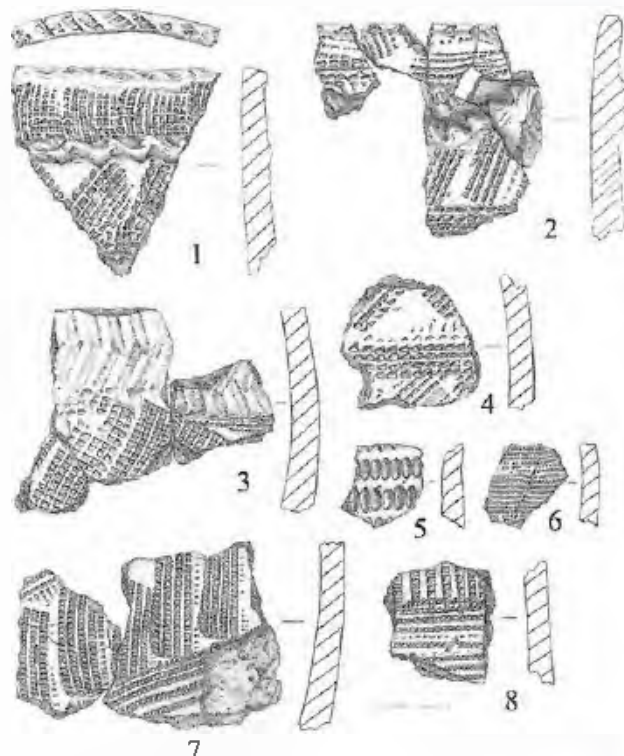
Севернее детского захоронения выявлена могила № 2 – продолговатая яма размерами 2,68 × 0,95 м, глуб. 1,2 м, ориентированная по линии З.-В., забутованная крупными камнями. В ней расчищен каменный ящик размерами 2 × 0,85 м, сооруженный из блоков камня выс. 0,35 м. В ящике обнаружен костяк человека на спине, головой на В., с подогнутыми и завалившимися влево ногами и погребальный инвентарь: остатки железного ножа, железное шило, медная округлая пластина, массивная бронзовая бляха, бусины. На поясе лежала крупная лошадиная лопатка. Выше нее стоял маленький каменный жертвенник размерами 9,1 × 5,6 см. За восточной стенкой ящика в могиле был устроен отсек, заполненный большим количеством черепов коз, овец и лошадей, уложенных мордами на В.

По типу погребального сооружения, обряду захоронения и инвентарю погребение в могиле № 2 датируется рубежом IV–III вв. до н.э. и относится к коргантасскому типу.

В раскопе получено большое количество фрагментов керамики раннего железного века. Мате-



250. Поселение Шидертинское II. Орудия труда, украшения и предметы быта раннего железного века: жертвенник из камня (1), бляха бронзовая (2), фрагмент пуговицы из камня (3), нож бронзовый (4), подвеска из раковин каури (5,6), подвеска и петелька медные (7,8), бусы стеклянные (9–11), форма для отливки ножа глиняная (12), литейная форма из камня (13)



250. Поселение Шидертинское II. Фрагменты керамики эпохи ранней бронзы (раскопки 2008 г.)

даны исследования и коллекция находок хранятся в Центре археологических исследований ПГУ им. С. Торайгырова.

Поселение Шидертинское II – разновременный памятник, характеризует степень расселения, погребальные сооружения, обряд захоронения и материальную культуру скотоводческих племен Северо-Восточной Сарыарки в эпоху бронзы и в раннем железном веке.

Лит.: Бейсенов А.З. Погребальные памятники и культово-ритуальные сооружения древних кочевников Центрального Казахстана (7–1 вв. до н.э.). Автореф. дис. ... к. ист. н. Алматы, 1997; *Мерц В.К.* К изучению памятников эпохи ранней бронзы Казахстана // Археологические исследования в Казахстане. Труды научно-практической конференции «Маргулановские чтения 14». Шымкент, 2002. С. 34–41; *Мерц В.К.* О новых памятниках эпохи ранней бронзы Казахстана // Исторический опыт хозяйственного и культурного освоения Западной Сибири. Кн. I. Барнаул, 2003. С. 132–141; *Мерц В.К.* К проблеме миграций в эпоху раннего металла (о погребении ямного типа на Иртыше) // Проблемы археологии: Урал и Западная Сибирь. К 70-летию Т.М. Потемкиной. Курган, 2007. С. 71–75; *Смагулов Т.Н.* Новые материалы к изучению Шидертинского археологического комплекса // Наследие академика А.Х. Маргулана. Сборник материалов научно-практической конференции, посвященной 100-летию ученого. Екибастуз, 2004. С. 44–49.

В.К. Мерц

251. СТОЯНКА КАНТАЙ

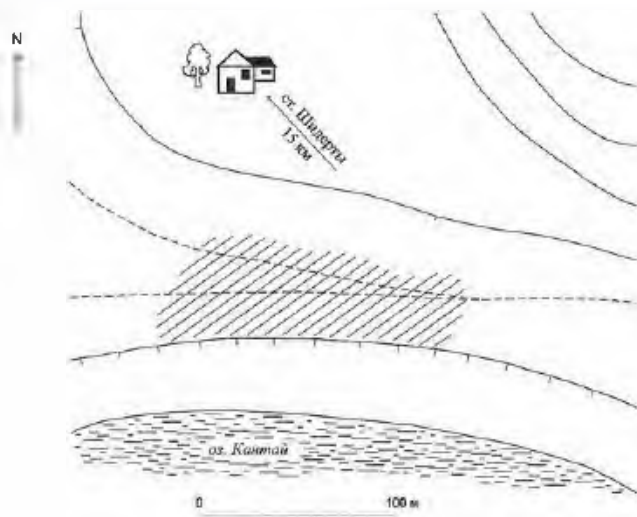
Неолит
(Археол.)

Находится в 15 км к Ю.-В. от станции, 24 км к В. от а. Шикылдак, на северном берегу оз. Кантай, на краю озерной террасы. Обнаружена в 2008 г. ПАЭ (В.К. Мерц).

На эрозионных участках стоянки собран подъемный материал – изделия из отщепов и пластин, скребки, сколы и обломки из светло-серой яшмовидной породы. Культурный слой выявить не удалось. Коллекции находок и материалы исследу-



251. Стоянка Кантай



251. Стоянка Кантай. План-схема

ований хранятся в Центре археологических исследований ПГУ им. С. Торайгырова.

Памятник является временной стоянкой охотников, характеризует степень расселения и материальную культуру племен Северо-Восточной Сарыарки в неолите.

Лит.: Материалы археологических исследований ПАЭ 2008 г.

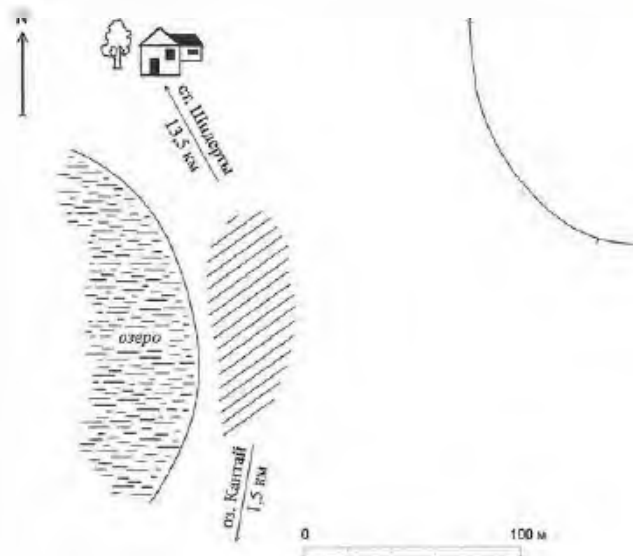
В.К. Мерц

252. СТОЯНКА КАНТАЙ I

Неолит
(Археол.)

Находится в 13,5 км к Ю.-В. от станции, в 24 км к В. от а. Шикылдак, в 1,5 км севернее оз. Кантай, на восточном берегу сухого озерца, в 200 м к Ю.-З. от небольшого возвышения, на котором находится курган Кантай 3. Обнаружена в 2008 г. ПАЭ (В.К. Мерц).

При обследовании памятника собран подъемный материал. Артефакты залегают на современ-



252. Стоянка Кантай I. План-схема



252 Стоянка Кантай I Вид с юга востока

ной поверхности. Коллекция сборов представлена изделиями из отщепов и пластин, скребками, сколами и обломками из светло-серой яшмовидной породы. Культурный слой выявить не удалось. Коллекции находок и материалы исследований хранятся в Центре археологических исследований ПГУ им. С. Торайгырова.

Памятник является временной стоянкой охотников, характеризует степень расселения и материальную культуру племен Северо-Восточной Сарыарки в неолите.

Лит.: Материалы археологических исследований ПАЭ 2008 г.

В.К. Мерц

253. СТОЯНКА САРЫКАМЫС I

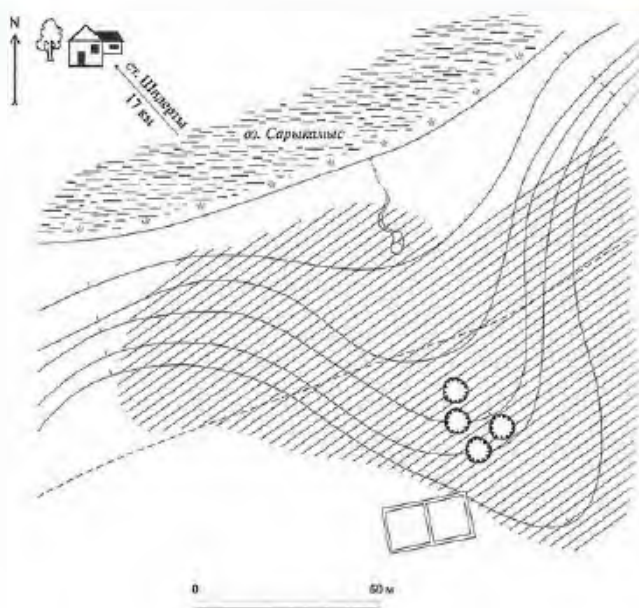
Неолит
(Археол.)

Находится в 17 км к Ю.-В. от станции, в 20 км к В. от а. Шикылдак, на южном берегу оз. Сарыкамьс, вокруг родниковой впадины и в лощине на коренном склоне. Обнаружена и обследована в 1990 и 2007 гг. разведгруппой ПАЭ (В.К. Мерц).

Представляет собой местонахождение каменных орудий, выполненных из серой яшмовидной породы и кварцита. Артефакты залегают на поверхности коренного склона и в рыхлых отложениях вокруг пересохшей родниковой впадины.



253 Стоянка Сарыкамьс I Вид с севера востка



253 Стоянка Сарыкамьс I План-схема

Собран подъемный материал – кости животных, нуклеусы для пластин, пластины, отщепы и орудия из них: скребки, вкладыши и другие изделия.

Материалы исследований и коллекция находок хранятся в Центре археологических исследований ПГУ им. С. Торайгырова.

Памятник характеризует степень расселения, материальную культуру и хозяйственную деятельность племен Северо-Восточной Сарыарки в неолите.

Лит.: Материалы ПАЭ 1990 г.

В.К. Мерц

254. СТОЯНКА ШИДЕРТЫ I

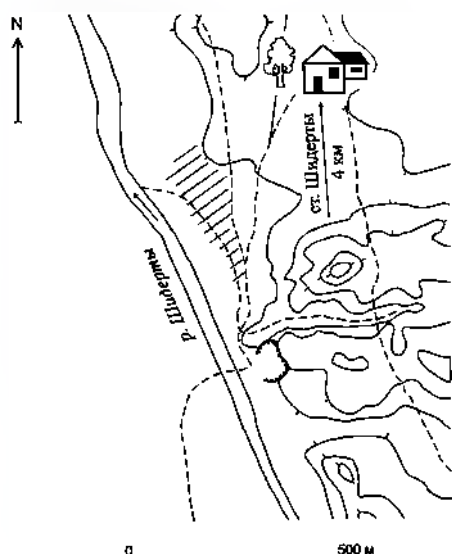
Мезолит–энеолит
(Археол.)

Находится в 4 км к Ю.-З. от станции, на первой надпойменной террасе правого берега р. Шидерты. Обнаружена и обследована в 1988 г. разведочным отрядом ПАЭ (В.К. Мерц), в 2008 г. – ПАЭ (В.К. Мерц).

Культурный слой стоянки разрушен эрозией. На поверхности стоянки собран подъемный



254 Стоянка Шидерты I



254. Стоянка Шидерты I. План

материал. В коллекции находок – нуклеусы для пластин, пластины, скребки, отщепы, сколы из коричневого кремня и желтой яшмы. Материалы исследований и коллекция сборов хранятся в Центре археологических исследований ПГУ им. С. Торайгырова.

Памятник характеризует степень расселения и материальную культуру населения Северо-Восточной Сарыарки в мезолите и энеолите.

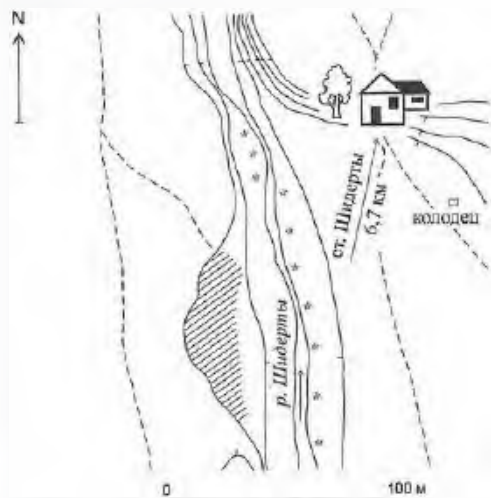
Лит.: Мерц В.К. Разведка в Павлодарской области // Отчет о работе ЦАЭ в 1988 г. Целиноград, 1989. С. 33–34.

В.К. Мерц

255. СТОЯНКА ШИДЕРТЫ II

Мезолит–энеолит
(Археол.)

Находится в 6,7 км к Ю.-З. от станции, на первой надпойменной террасе левого берега р. Шидерты, 300 м к С.-З. от стоянки Шидерты III. Обнаружена в 1988 г. разведочным отрядом ПАЭ (В.К. Мерц), обследована в 2008 г. ПАЭ (В.К. Мерц).



255. Стоянка Шидерты II. План



255. Стоянка Шидерты II

Стоянка занимает участок террасы шир. 30 м у склона коренного берега реки, являвшийся удобной жилой площадкой.

Верхний слой стоянки разрушен из-за выборки черноземного слоя для хозяйственных нужд местным населением. На обнаженной поверхности культурного слоя собран подъемный материал, представленный клиновидными и коническими нуклеусами, скребками на отщепках, ножевидными пластинками, сечениями, отщепками, сколами, фрагментами керамики. В 1988 г. был заложен стратиграфический шурф. Шурфовка показала наличие на стоянке культурного слоя мощностью 130 см, схожего по стратиграфии с культурным слоем стоянки Шидерты III. Он состоит из нескольких культурных горизонтов, содержащих материалы мезолита и энеолита. Коллекция находок хранится в Центре археологических исследований ПГУ им. С. Торайгырова.

Памятник является многослойной стоянкой, характеризует степень расселения, материальную и духовную культуру древних охотников и скотоводов Северо-Восточной Сарыарки в мезолите и энеолите.

Лит.: Мерц В.К. Разведка в Павлодарской области // Отчет о работе ЦАЭ в 1988 г. Целиноград, 1989. С. 34.

В.К. Мерц

256. СТОЯНКА ШИДЕРТЫ III

Мезолит–энеолит
(Археол.)

Находится в 7 км к Ю.-З. от станции, на первой надпойменной террасе левого берега р. Шидерты. Обнаружена в 1988 г. разведочным отрядом ПАЭ (В.К. Мерц), изучалась с 1989 по 2009 гг. ПАЭ (В.К. Мерц).

Стоянка занимает узкую полосу террасы шир. 30–40 м между рекой и склоном коренного берега – удобную для жилья площадку. В 1989 г. был заложен шурф. Он показал наличие культурных отложений общей мощностью 130–150 см. С 1989 по 2009 гг. раскопано 840 кв. м площади стоянки.

Раскопками выявлено шесть культурных слоев с различными индустриями, имеющими свой особый облик и стратиграфическую привязку к определенному горизонту.

Первый (верхний) культурный слой содержит в верхней части нерасчлененные материалы позднего энеолита, ранней бронзы, раннего железного века. В нижней части – энеолитические материалы с отщепной индустрией, множеством макролитов и производственных площадок, очагами из камней. Керамика черного цвета с тонкими и толстыми стенками, с округлым и плоским дном, без орнамента или с редкими горизонтальными линиями по тулову и более частыми по шейке сосуда, вдавлениями по венчику и шейке. В качестве



256. Стоянка Шидерты III. Вид с севера



256. Стоянка Шидерты III. Каменный очаг раннего неолита (слой 3)



256. Стоянка Шидерты III. Раскоп 1991 г. Расчистка культурного слоя энеолита



256. Стоянка Шидерты III. Каменная индустрия раннего неолита: ассиметричные трапеции и скошенные острия (слой 3)



256. Стоянка Шидерты III. План



256. Стоянка Шидерты III. Сверло. Поздний мезолит (слой 4)

сырья для каменной индустрии нижней части слоя использовался местный темно-коричневый, светло-зеленый кремнь и приносной светло-серый палеогеновый кварцит. Отличительной особенностью индустрии является наличие двусторонне обработанных вкладышей приборайкальского типа для костяных ножей, а также ножи из сланцевых плиток. По этим типам изделий прослеживается связь шидертинского энеолита с материалами поселения Усть-Нарым (Восточно-Казахстанская область) и Омской стоянки. Костные остатки животных говорят о развитии скотоводстве, направленном на разведение крупного рогатого скота и лошадей.

Ниже размещаются слои с неолитическими и мезолитическими материалами, отражающими различные этапы развития пластинчатых индустрий в регионе. Аналогии им в различных регионах степной зоны говорят о подвижности населения, начиная с эпохи мезолита. Открытость территории делала ее транзитной для движений первобытных коллективов.

В основании нижнего слоя стоянки обнаружено погребение, обозначенное на поверхности

могилы каменной кладкой. Погребение было раскопано в 1991 г. в центральной части стоянки. Могила вытянутой формы с закругленными углами, размерами $2 \times 0,7$ м, глуб. 0,7 м, книзу постепенно сужается. В могиле находился костяк мужчины на спине в вытянутом положении, головой на Ю.-В., руки вдоль тела, кость левой руки покоилась на бедре. Погребение безинвентарное. Над правым плечом погребенного, возле черепа скопление красной охры диам. 14 см, толщ. 5 см. Под нижней челюстью остатки ожерелья из резац речного бобра, резцов и клыков сайги, которые были нашиты на одежду. Датировка захоронения – сер. втор. пол. 4-го тыс. до н. э.

Стратиграфия стоянки Шидерты III отражает палеоклиматическую ситуацию голоцена, а артефакты – последовательность развития каменных индустрий и культур в регионе в эпоху мезолита-энеолита. Коллекция находок и материалы исследований хранятся в Центре археологических исследований ПГУ им. С. Торайгырова.

Памятник является многослойной стоянкой, отличается большим разнообразием индустрий, которые не всегда генетически связаны между



256. Стоянка Шидерты III. Концевые скребки. Поздний мезолит (слой 4)



256. Стоянка Шидерты III. Нуклеусы. Поздний мезолит (слой 4)



256. Стоянка Шидерты III. Орудия на пластинках позднего мезолита (слой 4)



256. Стоянка Шидерты III. Ножевидные пластинки. Поздний мезолит (слой 4)



256. Стоянка Шидерты III. Галечная скульптура позднего мезолита (слой 4)



256 Стоянка Шидерты III. Кремневая скульптура позднего неолита (слой 2A)



256. Стоянка Шидерты III. Реконструкция внешнего облика мужчины позднего неолита из погребения на стоянке



256 Стоянка Шидерты III. Утюжок позднего неолита (слой 2A)



256. Стоянка Шидерты III. Костяной нож с вкладышами (энеолит, слой 1A)

собой; относится к типу временных охотничьих лагерей, который периодически посещали носители различных культур, оставлявшие здесь свой каменный инвентарь, орудия и изделия: автохтонные племена, продолжавшие местные традиции развития культуры, и пришлые группы со своими культурно-технологическими традициями и приемами обработки камня. Памятник характеризует степень расселения, материальную и духовную культуру древних племен Сарыарки в мезолите – энеолите.

Лит.: Мерц В.К. Раскопки на стоянке Шидерты 3 / Маргулановские чтения. Петропавловск, 1992. С. 24–26; Мерц В.К. Проблема изучения неолит-энеолитических памятников Северо-Восточного Казахстана // Проблемы неолита-энеолита юга Западной Сибири. Кемерово, 1999. С. 99–107; Мерц В.К. Погребение каменного века и энеолитический комплекс стоянки Шидерты 3 / Изучение археологических памятников Павлодарского Прииртышья. Павлодар, 2002. С. 75–102; Мерц В.К. Периодизация голоценовых комплексов Северного и Центрального Казахстана по материалам многослойной стоянки Шидерты III. Автореф. дис. ... к. ист. н. Кемерово, 2008; Яблонский Л. Т. Восстановление лица по черепу человека из погребения на стоянке Шидерты III и проблема раннего расогенеза на территории Казахстана // Изучение памятников археологии Павлодарского Прииртышья. Павлодар, 2002. С. 44–63.

В. К. Мерц

а. ШИКЫЛДАК (б. с-з КОМСОМОЛЬСКИЙ)

257. КУРГАН БАЛЫКТЫ 1

Ранний железный век
(Археол.)

Находится в 12,5 км к Ю.-З. от аула, 400 м к Ю.-З. от 9-й насосной станции канала Ертис-Караганды, на сопке правого берега р. Шидерты, у входа канала в водохранилище гидроузла № 3. Выявлен и обследован в 1990 г. разведочным отрядом ПАЭ (В.К. Мерц), в 2007 г. обследован ПАЭ (В.К. Мерц).

Насыпь кургана диам. 6 м, выс. 0,3 м сооружена из камня.

Памятник характеризует погребальный обряд, материальную и духовную культуру кочевников Северо-Восточной Сарыарки в раннем железном веке.

Лит.: Материалы ПАЭ 1990, 2007 гг.

В. К. Мерц

258. КУРГАН БАЛЫКТЫ 2

Ранний железный век
(Археол.)

Находится в 8 км к Ю.-З. от аула, 2 км к С.-В. от 9-й насосной станции канала Ертис-Караганды, на сопке правого берега р. Шидерты. Выявлен и обследован в 1990 г. разведочным отрядом ПАЭ (В.К. Мерц), в 2007 г. обследован ПАЭ (В.К. Мерц).



258. Курган Балыкты 2. Вид с юго-востока

Насыпь кургана диам. 9 м, выс. 0,5 м сооружена из камня. Рядом с ним расположены две небольшие каменные насыпи овальной формы, являющиеся более поздними захоронениями.

Памятник характеризует погребальный обряд, материальную и духовную культуру кочевников Северо-Восточной Сарыарки в раннем железном веке.

Лит.: Материалы ПАЭ 1990, 2007 гг.

В. К. Мерц

259. КУРГАН БАЛЫКТЫ 3

Ранний железный век
(Археол.)

Находится в 8,2 км к Ю.-З. от аула, в 1,8 км к С.-В. от 9-й насосной станции канала Ертис-Караганды, на правом коренном берегу р. Ши-



259. Курган Балыкты 3. Вид с юго-востока

дерты. Обследован в 1990 и 2007 гг. разведочным отрядом ПАЭ (В.К. Мерц).

Насыпь кургана диам. 10 м, выс. 0,7 м сооружена из камня, задернована.

Памятник характеризует погребальный обряд, материальную и духовную культуру кочевников Северо-Восточной Сарыарки в раннем железном веке.

Лит.: Материалы ПАЭ 1990 и 2007 гг.

В. К. Мерц

260. КУРГАН БАЛЫКТЫ 6

Ранний железный век
(Археол.)

Находится в 15 км к Ю.-З. от аула, в 5 км к Ю.-Ю.-З. от 9-й насосной станции канала Ертис-Караганды, на сопке правого берега водохранилища гидроузла № 3. Выявлен и обследован в 1991 г. разведочным отрядом ПАЭ (В.К. Мерц, А.А. Ткачев), в 2007 г. обследован ПАЭ (В.К. Мерц).

Насыпь кургана диам. 12 м, выс. 0,3 м сооружена из камня.

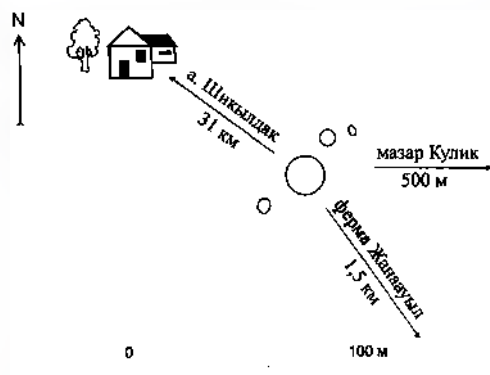
Памятник характеризует погребальный обряд, материальную и духовную культуру кочевников Северо-Восточной Сарыарки в раннем железном веке.

Лит.: Мерц В.К., Ткачев А.А. Разведка в Павлодарской области // Отчет о работе ПАЭ в 1991 году. Часть II. Павлодар, 1992. С. 15; Материалы ПАЭ 2007 г.

В. К. Мерц, А. А. Ткачев



260. Курган Балыкты 6. Вид с юго-запада



261. Курган Жанауыл. План



261. Курган Жанауыл

261. КУРГАН ЖАНААУЫЛ

Ранний железный век
(Археол.)

Находится в 31 км к Ю.-В. от аула, на левом берегу сухого лога – русла ручья Куржаман, впадающего с Ю. в оз. Майсор, 1,5 км к С.-З. от фермы Жанауыл. Выявлен экибастузским краеведом П.И. Оноприенко, обследован в 2008 г. разведгруппой ПАЭ (В.К. Мерц).

Насыпь кургана диам. 15 м, выс. 1,5 м сооружена из камня и земли, задернована. Рядом с курганом с юго-западной и северо-восточной сторон две небольшие насыпи диам. до 2 м, являющиеся жертвенниками или более поздними захоронениями.

Памятник характеризует погребальный обряд и материальную культуру кочевников Северо-Восточной Сарыарки в раннем железном веке.

Лит.: Материалы ПАЭ 2008 г.

В. К. Мерц

262. КУРГАН ЗАРЕЧНЫЙ 1

Ранний железный век
(Археол.)

Находится в 5 км к В. от аула, на первой надпойменной террасе левого берега р. Шидерты, 400 м к С.-В. от фермы Заречная. Рядом с курганом проходит проселочная дорога. Выявлен и обследован в 1988 и 2007 гг. разведочным отрядом ПАЭ (В.К. Мерц).



262. Курган Заречный 1. Вид с северо-востока

Насыпь кургана диам. 5 м, выс. 0,2 м сооружена из земли и камней.

Памятник характеризует погребальный обряд и материальную культуру кочевников Северо-Восточной Сарыарки в раннем железном веке.

Лит.: Мерц В.К. Разведка в Павлодарской области // Отчет о работе ЦАЭ в 1988 г. Целиноград, 1989. С. 44.

В. К. Мерц

263. КУРГАН ЗАРЕЧНЫЙ 2

Ранний железный век
(Археол.)

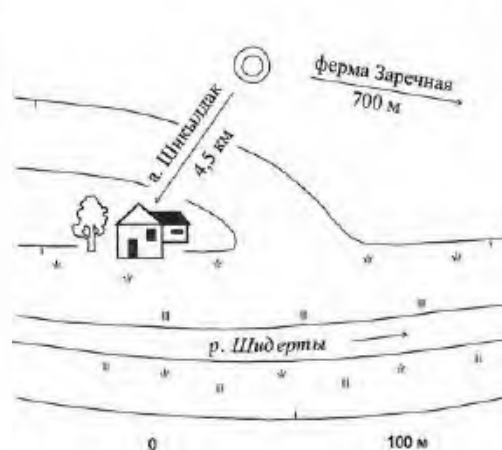
Находится в 4,5 км к С.-В. от аула, на первой надпойменной террасе левого берега р. Шидерты, 700 м к С.-З. от фермы Заречная. Рядом с курганом проходит проселочная дорога. Выявлен и обследован в 1988 и 2007 гг. разведгруппой ПАЭ (В.К. Мерц).

Насыпь кургана диам. 8 м, выс. 0,3 м каменно-земляная. Вокруг нее выявлена небольшая ограда из камней.

Памятник характеризует погребальный обряд и материальную культуру кочевников Северо-Восточной Сарыарки в раннем железном веке.

Лит.: Материалы ПАЭ 1988, 2007 гг.

В. К. Мерц



263. Курган Заречный 2. План-схема



263 Курган Заречный 2. Вид с юго-запада



265 Курган Заречный 5. Вид с юго-востока

264. КУРГАН ЗАРЕЧНЫЙ 4

Ранний железный век
(Археол.)

Находится в 7,5 км к В. от аула, на невысокой сопке, 500 м к Ю. от правого берега р. Шидерты, 2,5 км к Ю.-В. от фермы Заречная, 3 км к С.-З. от фермы Карабудыр. Обнаружен и обследован в 1991 г. разведгруппой ПАЭ (В.К. Мерц, А.А. Ткачев), обследован в 2007 г. ПАЭ (В.К. Мерц).

Насыпь кургана диам. 9 м, выс. 0,5 м сооружена из земли.

Памятник характеризует погребальный обряд и материальную культуру кочевников Северо-Восточной Сарыарки в раннем железном веке.

Лит.: Мерц В.К., Ткачев А.А. Разведка в Павлодарской области // Отчет о работе ПАЭ в 1991 году. Часть II. Павлодар, 1992. С. 13.

В. К. Мерц, А. А. Ткачев



264. Курган Заречный 4. Вид с юго-востока

265. КУРГАН ЗАРЕЧНЫЙ 5

Ранний железный век
(Археол.)

Находится в 7 км к В. от аула, на невысокой сопке в 300 м к Ю. от правого берега р. Шидерты, 2 км к Ю.-В. от фермы Заречная. Обнаружен и обследован в 1991 г. разведгруппой ПАЭ (В.К. Мерц, А.А. Ткачев), в 2007 г. обследован ПАЭ (В.К. Мерц).

Насыпь кургана диам. 8 м, выс. 0,5 м сооружена из камня.

Памятник характеризует погребальный обряд и материальную культуру кочевников Северо-Восточной Сарыарки в раннем железном веке.

Лит.: Мерц В.К., Ткачев А.А. Разведка в Павлодарской области // Отчет о работе ПАЭ в 1991 году. Часть II. Павлодар, 1992. С. 13.

В. К. Мерц, А. А. Ткачев

266. КУРГАН КОНЫРБИИК

Ранний железный век
(Археол.)

Находится в 20 км к Ю. от аула, 5 км к С. от фермы Караайгыр, на правом берегу ручья Биекудыккарасу, на вершине сопки. Рядом с курганом проходит проселочная дорога. Выявлен и обследован в 2007 г. разведгруппой ПАЭ (В.К. Мерц).



266. Курган Конырбиик. Вид с востока

Насыпь кургана диам. 12 м, выс. 0,3 м сооружена из земли и камней.

Памятник характеризует погребальный обряд, материальную и духовную культуру кочевников Северо-Восточной Сарыарки в раннем железном веке.

Лит.: Материалы ПАЭ 2007 г.

В. К. Мерц

267. КУРГАН ОРМАНШИ

Ранний железный век
(Археол.)

Находится в 34 км к Ю.-В. от аула, на правом берегу сухого лога – русла ручья Куржаман, впадающего с Ю. в оз. Майсор, 2 км к Ю.-З. от фермы Жанаауыл. Выявлен экибастузским краеведом П.И. Оноприенко, в 2008 г. обследован разведгруппой ПАЭ (В.К. Мерц).

Насыпь кургана диам. 15 м, выс. 1 м сооружена из земли, задернована.

Памятник характеризует погребальный обряд и материальную культуру кочевников Северо-Восточной Сарыарки в раннем железном веке.

Лит.: Материалы ПАЭ 2008 г.

В. К. Мерц



267. Курган Орманши. Вид с юго-запада

268. КУРГАН ШИКЫЛДАК 8

Ранний железный век
(Археол.)

Находится в 1,5 км к С.-З. от аула, на краю первой надпойменной террасы левого берега р. Шидерты, рядом со старым пахотным полем. Обнаружен и обследован в 1991 г. разведгруппой ПАЭ (В.К. Мерц, А.А. Ткачев), в 2007 г. обследован ПАЭ (В.К. Мерц).

Состоит из каменно-земляной насыпи диам. 20 м, выс. 1,5 м. С северо-западной стороны кур-



267. Курган Шикылдак 8. План-схема



267. Курган Шикылдак 8. Вид с северо-запада

гана на пашне находятся остатки еще одного распаханного кургана диам. 7–8 м, сложенного из камней.

Памятник характеризует погребальный обряд и материальную культуру кочевников Сарыарки в раннем железном веке.

Лит.: Мерц В. К., Ткачев А. А. Разведка в Павлодарской области // Отчет о работе ПАЭ в 1991 году. Часть II. Павлодар, 1992. С. 14.

В. К. Мерц, А. А. Ткачев

269. КУРГАН ШИКЫЛДАК 11

Ранний железный век
(Археол.)

Находится в 4 км к Ю.-З. от аула, на склоне коренного правого берега р. Шидерты. Выявлен и обследован в 1991 г. разведочным отрядом ПАЭ (В.К. Мерц, А.А. Ткачев), в 2007 г. обследован ПАЭ (В.К. Мерц).

Курган с каменно-земляной насыпью диам. 8 м, выс. 0,3 м. На его вершине имеется небольшая насыпь округлой формы, по-видимому, более позднее впускное погребение.

Памятник характеризует погребальный обряд, материальную и духовную культуру кочевников Северо-Восточной Сарыарки в раннем железном веке.

Лит.: Мерц В.К., Ткачев А.А. Разведка в Павлодарской области // Отчет о работе ПАЭ в 1991 году. Часть II. Павлодар, 1992. С. 14–15.

В. К. Мерц, А. А. Ткачев



269. Курган Шикылдак 11. Вид с юга

270. КУРГАН ШИКЫЛДАК 14

Ранний железный век
(Археол.)

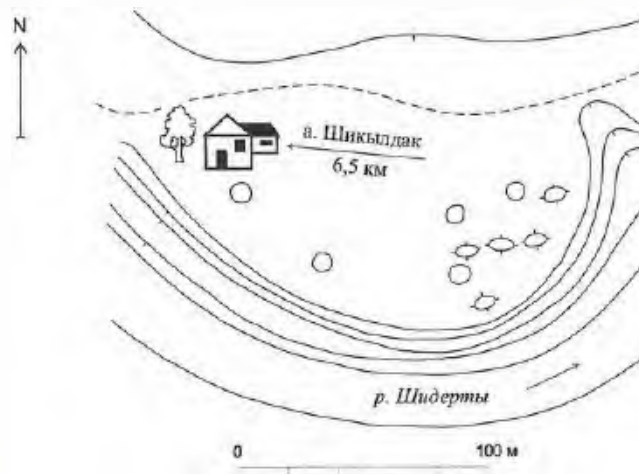
Находится в 7,5 км к Ю.-З. от аула, на правом коренном берегу р. Шидерты, в месте пересечения русла реки каналом Ертис-Караганды, с южной стороны канала. Выявлен и обследован в 1990 и 2007 гг. разведочным отрядом ПАЭ (В.К. Мерц).

Насыпь кургана диам. 6 м, выс. 0,3 м сооружена из земли и камней.

Памятник характеризует погребальный обряд, материальную и духовную культуру кочевников Северо-Восточной Сарыарки в раннем железном веке.

Лит.: Материалы ПАЭ 1990, 2007 гг.

В. К. Мерц



271. Курганная группа Заречная III. План

ком проходит проселочная дорога. Обнаружена и обследована в 1991 г. разведгруппой ПАЭ (В.К. Мерц, А.А. Ткачев), обследована в 2007 г. ПАЭ (В.К. Мерц).

Состоит из пяти бессистемно расположенных каменно-земляных насыпей диам. от 6 до 12 м, выс. 0,1–0,2 м. В юго-восточной части курганной группы находятся пять овальных выкладок размерами 2–3 × 1,5–2 м, выс. 0,1–0,2 м из камней, являющихся, вероятно, старыми казахскими захоронениями.

Памятник характеризует погребальный обряд и материальную культуру кочевников Северо-Восточной Сарыарки в раннем железном веке.

Лит.: Мерц В.К., Ткачев А.А. Разведка в Павлодарской области // Отчет о работе ПАЭ в 1991 году. Часть II. Павлодар, 1992. С. 13.

В. К. Мерц, А. А. Ткачев



270. Курган Шикылдак 14. Вид с юга

271. КУРГАННАЯ ГРУППА ЗАРЕЧНАЯ III (5)

Ранний железный век
(Археол.)

Находится в 6,5 км к В. от аула, на мысу коренной террасы левого берега р. Шидерты, в 1,5 км к В. от фермы Заречная. Рядом с памятни-



271. Курганная группа Заречная III. Вид с востока

272. КУРГАННАЯ ГРУППА ЗАРЕЧНАЯ VI (3)

Ранний железный век
(Археол.)

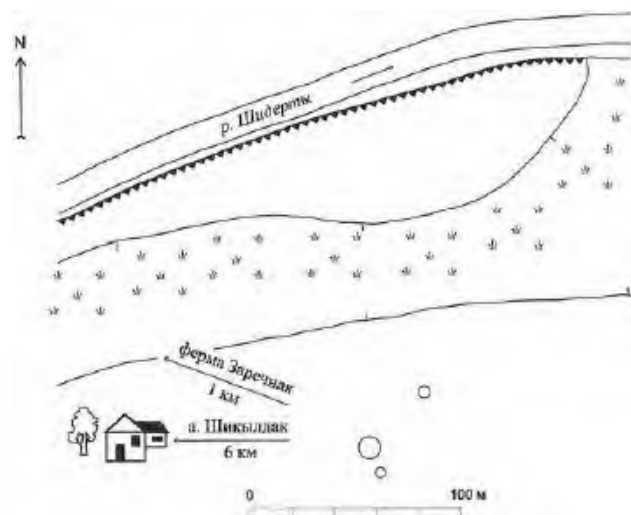
Находится в 6 км к В. от аула, на первой надпойменной террасе правого берега р. Шидерты, в 1 км к Ю.-В. от фермы Заречная. Обнаружена и исследована в 1991 г. разведгруппой ПАЭ (В.К. Мерц, А.А. Ткачев), в 2007 г. обследована ПАЭ (В.К. Мерц).

Состоит из трех каменно-земляных насыпей диам. от 4 до 10 м, выс. 0,1–0,5 м. Два кургана расположены в линию с Ю.-З. на С.-В., третий – с юго-восточной стороны крупного южного кургана. Насыпи курганов со следами разрушений.

Памятник характеризует погребальный обряд и материальную культуру кочевников Северо-Восточной Сарыарки в раннем железном веке.

Лит.: Мерц В.К., Ткачев А.А. Разведка в Павлодарской области // Отчет о работе ПАЭ в 1991 году. Часть II. Павлодар, 1992. С. 13.

В. К. Мерц, А. А. Ткачев



272. Курганная группа Заречная VI. План



272. Курганная группа Заречная VI. Крупный курган

273. КУРГАННАЯ ГРУППА ЖАНААУЫЛ (5)

Ранний железный век
(Археол.)

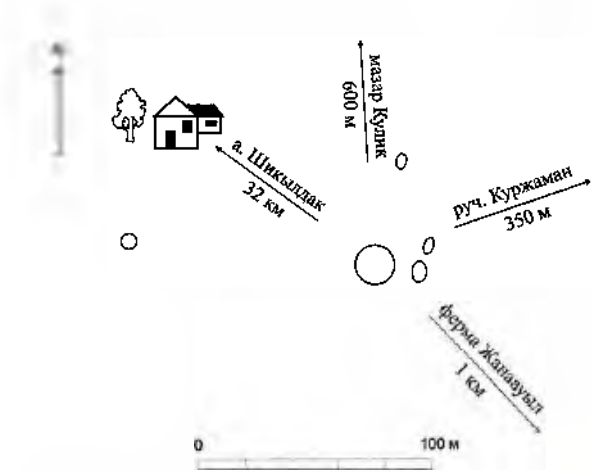
Находится в 32 км к Ю.-В. от аула, на левом берегу сухого лога – русла ручья Куржаман, впадающего с юга в оз. Майсор, в 1 км к С.-З. от фермы Жанаауыл. Выявлена экибастузским краеведом П.И. Оноприенко, обследована в 2008 г. разведгруппой ПАЭ (В.К. Мерц).

Состоит из пяти каменных насыпей диам. от 2 до 15 м, выс. 0,1–0,6 м. Один небольшой курган расположен в 100 м к З. от группы. Часть входящих в группу мелких насыпей диам. 2 м могут являться более поздними захоронениями.

Памятник характеризует погребальный обряд и материальную культуру кочевников Северо-Восточной Сарыарки в раннем железном веке.

Лит.: Материалы ПАЭ 2008 г.

В. К. Мерц



273. Курганная группа Жанауыл. План



273. Курганная группа Жанауыл

274. КУРГАННАЯ ГРУППА КАРАБУДЫР I (5)

Ранний железный век
(Археол.)

Находится в 10 км к Ю.-В. от аула, на правом берегу р. Шидерты, в 6 км к Ю. от ее русла и 1 км к Ю.-В. от одноименной фермы и родника, на склоне правого берега безымянного ручья. Обнаружена и исследована в 1991 г. разведгруппой

ПАЭ (В.К. Мерц, А.А. Ткачев), в 2007 г. обследована ПАЭ (В.К. Мерц).

Состоит из пяти каменных курганов округлой и овальной форм, диам. 1,5–2 м, выс. 0,2 м. Овальные курганы вытянуты с С.-З. на Ю.-В. Расположение насыпей бессистемное.

Памятник характеризует погребальный обряд и материальную культуру кочевников Северо-Восточной Сарыарки в раннем железном веке.

Лит.: Мерц В.К., Ткачев А.А. Разведка в Павлодарской области // Отчет о работе ПАЭ в 1991 году. Часть II. Павлодар, 1992. С. 18.

В. К. Мерц, А. А. Ткачев



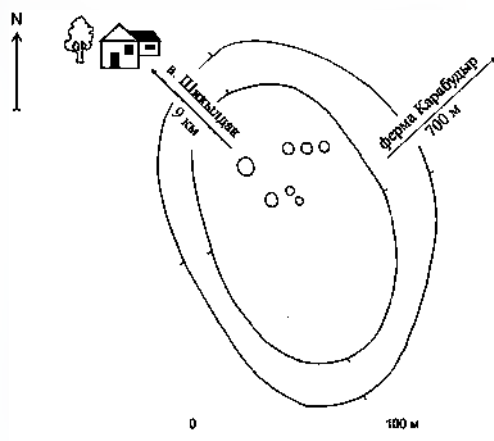
274. Курганная группа Карабудыр I. Вид с запада

275. КУРГАННАЯ ГРУППА КАРАБУДЫР II (7)

Ранний железный век
(Археол.)

Находится в 9 км к Ю.-В. от аула, на правом берегу р. Шидерты, 5 км к Ю. от русла, 700 м к Ю.-З. от одноименной фермы и родника, на вершине невысокой сопки. Обнаружена и обследована в 1991 г. разведгруппой ПАЭ (В.К. Мерц, А.А. Ткачев), в 2007 г. обследована ПАЭ (В.К. Мерц).

Состоит из семи каменных курганов диам. от 2,5 до 10 м, выс. 0,1–0,3 м, расположенных компактной группой.



275. Курганная группа Карабудыр II. План



275. Курганная группа Карабудыр II. Вид с северо-запада

Памятник характеризует погребальный обряд и материальную культуру кочевников Северо-Восточной Сарыарки в раннем железном веке.

Лит.: Мерц В.К., Ткачев А.А. Разведка в Павлодарской области // Отчет о работе ПАЭ в 1991 году. Часть II. Павлодар, 1992. С. 12.

В. К. Мерц, А. А. Ткачев

276. КУРГАННАЯ ГРУППА КАРАБУДЫР III (4)

Ранний железный век
(Археол.)

Находится в 8 км к Ю.-В. от аула, на правом берегу р. Шидерты, в 4 км к Ю. от русла, 1 км к С.-З. от одноименной фермы и родника, на вершине невысокой сопки. Обнаружена и обследована в 1991 г. разведгруппой ПАЭ (В.К. Мерц, А.А. Ткачев), в 2007 г. обследована ПАЭ (В.К. Мерц).

Состоит из четырех каменных курганов диам. от 3 до 6 м, выс. 0,1–0,2 м, расположенных компактной группой.

Памятник характеризует погребальный обряд и материальную культуру кочевников Северо-Восточной Сарыарки в раннем железном веке.

Лит.: Мерц В.К., Ткачев А.А. Разведка в Павлодарской области // Отчет о работе ПАЭ в 1991 году. Часть II. Павлодар, 1992. С. 12.

В. К. Мерц, А. А. Ткачев



276. Курганная группа Карабудыр III

277. КУРГАННАЯ ГРУППА КОНЫРБИИК (3)

Ранний железный век

(Археол.)

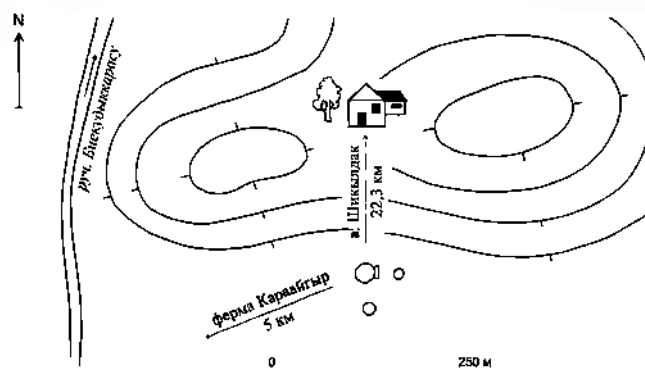
Находится в 22,3 км к Ю. от аула, в 5 км к С.-В. от фермы Караайгыр, на правом берегу ручья Биекудыккарасу, у подножия южного склона сопки Конырбиик. Обследована в 2007 г. разведгруппой ПАЭ (В.К. Мерц).

Состоит из трех курганов каменно-земляными насыпями диам. от 3 до 6 м, выс. 0,2 м. С восточной стороны северного самого крупного кургана стоит каменная стела, выс. 0,6 м.

Памятник характеризует погребальный обряд, материальную и духовную культуру кочевников Северо-Восточной Сарыарки в раннем железном веке.

Лит.: Материалы ПАЭ 2007 г.

В. К. Мерц



277. Курганная группа Конырбиик. План



277. Курганная группа Конырбиик. Вид с юга

278. КУРГАННАЯ ГРУППА ОРМАНШИ (3)

Ранний железный век

(Археол.)

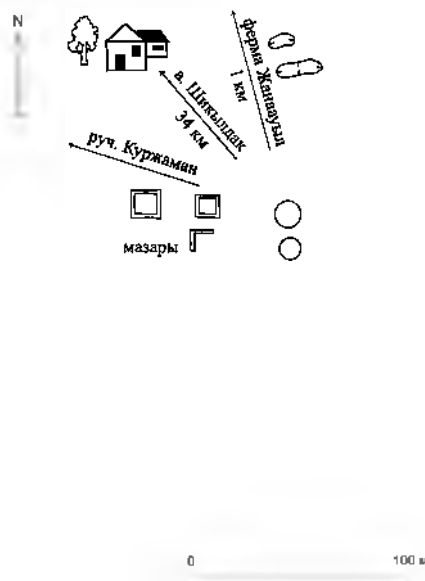
Находится в 34 км к Ю.-В. от аула; на левом берегу сухого лога – русла ручья Куржаман, впадающего с Ю. в оз. Майсор, в 1 км к Ю. от фермы Жанаауыл, восточнее кладбища Орманши. Выявлена экибастузским краеведом П.И. Оноприенко, в 2008 г. обследована разведгруппой ПАЭ (В.К. Мерц).

Состоит из трех каменных насыпей диам. от 10 до 12 м, выс. 0,3–0,4 м. Две насыпи расположены рядом по линии Ю.-С. Третий курган находится на удалении в 270 м к Ю.-В. от них.

Памятник характеризует погребальный обряд и материальную культуру кочевников Северо-Восточной Сарыарки в раннем железном веке.

Лит.: Материалы ПАЭ 2008 г.

В. К. Мерц



278. Курганная группа Орманши. План



278. Курганная группа Орманши. Вид с юго-востока

279. КУРГАННАЯ ГРУППА ОРМАНШИ I (2)

Ранний железный век

(Археол.)

Находится в 34 км к Ю.-В. от аула, 1,8 км к Ю. от зимовки Жанаауыл, в 800 м от казахского кладбища Орманши, на левом берегу сухого лога ручья Куржаман, впадающего с Ю. в оз. Майсор. Выявлена экибастузским краеведом П.И. Оноприенко, в 2008 г. обследована разведгруппой ПАЭ (В.К. Мерц).



279. Курганная группа Орманши I. Вид с юга

Состоит из двух каменно-земляных насыпей диам. 5 и 9 м, выс. 0,2 и 0,4 м, расположенных по линии С.-З.-Ю.-В.

Памятник характеризует погребальный обряд и материальную культуру кочевников Северо-Восточной Сарыарки в раннем железном веке.

Лит.: Материалы ПАЭ 2008 г.

В. К. Мерц

280. КУРГАННАЯ ГРУППА ОРМАНШИ II (2)
Ранний железный век
(Археол.)

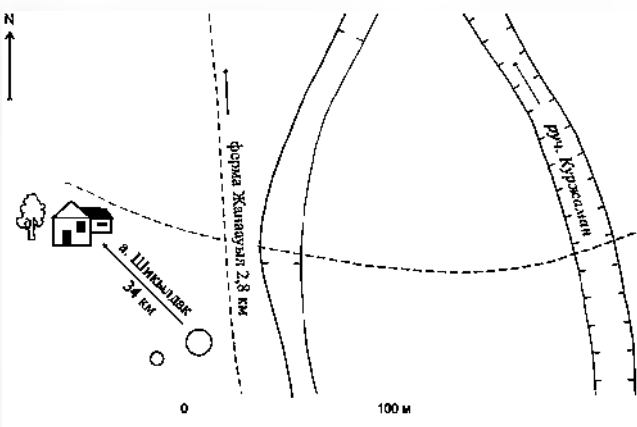
Находится в 34 км к Ю.-В. от аула, на правом берегу сухого лога – русла ручья Куржаман, впадающего с Ю. в оз. Майсор, в 2,8 км к Ю. от фермы Жанаауыл, 1,8 км к Ю. от кладбища Орманши. Выявлена екибастузским краеведом П.И. Оноприенко, обследована в 2008 г. разведгруппой ПАЭ (В.К. Мерц).

Состоит из двух каменно-земляных насыпей диам. 6 и 11 м, выс. 0,2–0,4 м, расположенных по линии С.В.-Ю.-З.

Памятник характеризует погребальный обряд, материальную культуру кочевников Северо-Восточной Сарыарки в раннем железном веке.

Лит.: Материалы ПАЭ 2008 г.

В. К. Мерц



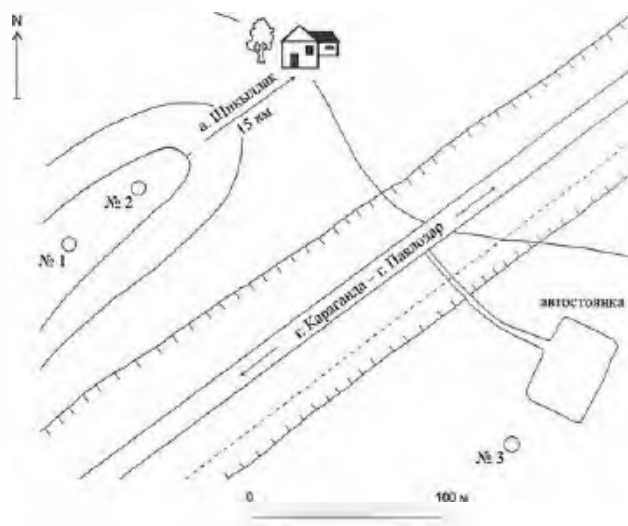
280. Курганная группа Орманши II. План



280. Курганная группа Орманши II. Вид с севера

281. КУРГАННАЯ ГРУППА 211-й КМ (3)
Ранний железный век
(Археол.)

Находится в 15 км к Ю.-З. от аула, на небольших сопках, по обе стороны 211-го км шоссе Павлодар–Караганда, на правом берегу водохранилища, за дамбой гидроузла № 3. Выявлена и обследована в 1988 и 2008 гг. разведгруппой ПАЭ (В.К. Мерц).



281. Курганная группа 211-й км. План



281. Курганная группа 211-й км

Состоит из трех каменно-земляных курганов диам. от 5 до 12 м, выс. 0,3–0,5 м. Два кургана (№ 1 и № 2) находятся на гребне сопки, расположены по линии Ю.-В.-С.-В. Третий курган находится в 220 м от них к Ю.-В. Между курганами на сопке в 2008 г. было найдено обработанное с двух сторон каменное палеолитическое орудие из черного алеврولита с патиной.

Памятник характеризует погребальный обряд и материальную культуру кочевников Северо-Восточной Сарыарки в раннем железном веке.

Лит.: Материалы ПАЭ 1988 г.

В. К. Мерц

282. КУРГАННАЯ ГРУППА ШИКЫЛДАК I (2)

Ранний железный век

(Археол.)

Находится в 1 км к С.-З. от аула, на правом берегу реки Шидерты, на вершине небольшой плоской сопки, 400 м к З. от зернохранилища. Обнаружен и обследован в 1988 и 2007 гг. разведгруппой ПАЭ (В.К. Мерц).

Состоит из двух каменных насыпей диам. 8 м, выс. 0,3 м. Насыпь западного кургана сдвинута в сторону землеройной техники.

Памятник характеризует погребальный обряд и материальную культуру кочевников Северо-Восточной Сарыарки в раннем железном веке.

Лит.: Мерц В.К. Разведка в Павлодарской области // Отчет о работе ЦАЭ в 1988 году. Целиноград, 1989. С. 44.

В. К. Мерц



282. Курганная группа Шикылдак I. План



282. Курганная группа Шикылдак I. Вид с запада

283. КУРГАННАЯ ГРУППА ШИКЫЛДАК II (3)

Ранний железный век

(Археол.)

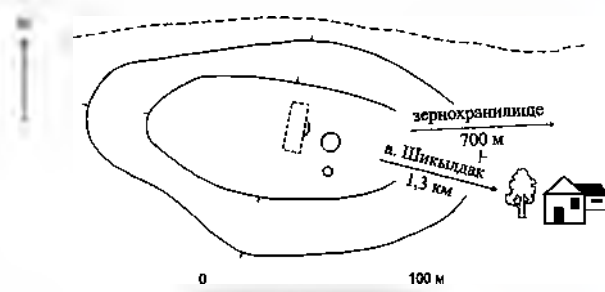
Находится в 1,3 км к С.-З. от аула, на правом берегу р. Шидерты, на вершине небольшой плоской сопки, 700 м к З. от зернохранилища. Обнаружена и обследована в 1988 и 2007 гг. разведгруппами ПАЭ (В.К. Мерц).

Состоит из трех компактно расположенных каменных насыпей диам. от 4 до 6 м, выс. 0,1–0,2 м. Большая часть насыпи северо-западного кургана срезана землеройной техникой.

Памятник характеризует погребальный обряд и материальную культуру кочевников Северо-Восточной Сарыарки в раннем железном веке.

Лит.: Мерц В.К. Разведка в Павлодарской области // Отчет о работе ЦАЭ в 1988 году. Целиноград, 1989. С. 44.

В. К. Мерц



283. Курганная группа Шикылдак II. План



283. Курганная группа Шикылдак II. Вид с северо-запада

284. КУРГАННАЯ ГРУППА ШИКЫЛДАК III (3)

Ранний железный век

(Археол.)

Находится в 3 км к Ю.-З. от аула, на левом берегу р. Шидерты, 800 м к С.-З. от русла реки. Выявлена и обследована в 1991 и 2007 гг. разведочным отрядом ПАЭ (В.К. Мерц).

Состоит из трех курганов с каменно-земляными насыпями диам. от 3 до 10 м, выс. 0,2–0,5 м, расположенных компактно.



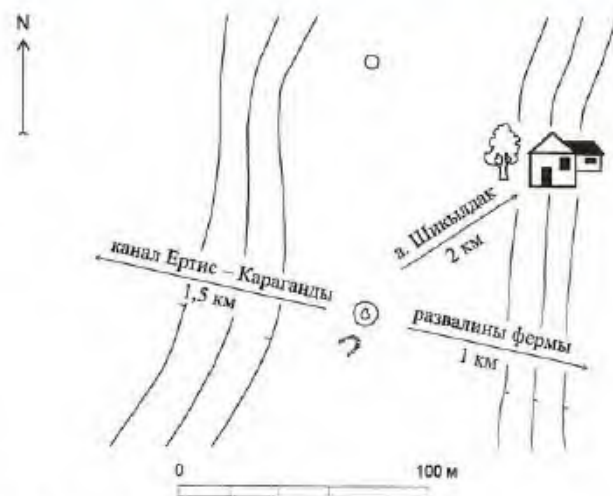
284. Курганная группа Шикылдак III. Вид с юго-востока



285. Курганная группа Шикылдак IV. Вид с запада



284. Курганная группа Шикылдак III. План



285. Курганная группа Шикылдак IV. План

Памятник характеризует погребальный обряд, материальную и духовную культуру кочевников Северо-Восточной Сарыарки в раннем железном веке.

Лит.: Материалы ПАЭ 1991, 2007 гг.

В. К. Мерц

285. КУРГАННАЯ ГРУППА ШИКЫЛДАК IV (2)

Ранний железный век

(Археол.)

Находится в 2 км к Ю.-З. от аула, в 1,5 км к Ю.-З. от зернохранилища, 1 км к З.-С.-З. от развалин фермы, на невысокой гряде. Выявлена и обследована в 1991 г. разведочным отрядом ПАЭ (В.К. Мерц, А.А. Ткачев), в 2007 г. обследована ПАЭ (В.К. Мерц).

Состоит из двух каменных курганов диам. 4 и 12 м, выс. 0,2 и 0,6 м, расположенных по линии

Ю.-С. На большом кургане западина – следы ограбления. С юго-западной стороны этого кургана небольшая П-образная выкладка подпрямоугольной формы размерами 3 × 3 м из камней.

Памятник характеризует погребальный обряд, материальную и духовную культуру кочевников Северо-Восточной Сарыарки в раннем железном веке.

Лит.: Мерц В. К., Ткачев А. А. Разведка в Павлодарской области // Отчет о работе ПАЭ в 1991 году. Часть II. Павлодар, 1992. С. 13.

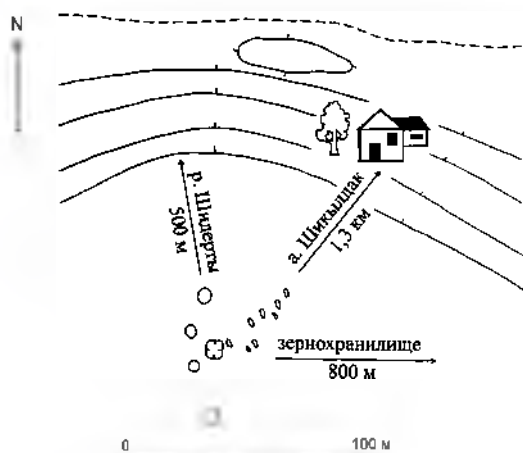
В. К. Мерц, А. А. Ткачев

286. КУРГАННАЯ ГРУППА ШИКЫЛДАК V (4)

Ранний железный век

(Археол.)

Находится в 1,3 км к Ю.-З. от аула, на правом берегу р. Шидерты, 500 м к Ю. от современного ее русла, 800 м к З. от зернохранилища. Выявлена и обследована в 1991 г. разведочным отрядом ПАЭ (В.К. Мерц, А.А. Ткачев), в 2007 г. обследована ПАЭ (В.К. Мерц).



286. Курганная группа Шикылдак V. План

Состоит из четырех каменных курганов диам. от 2 до 4,5 м, выс. 0,1–0,2 м, вытянутых цепочкой с С. на Ю. С восточной стороны курганов расположены могилы позднего времени.

Памятник характеризует погребальный обряд, материальную и духовную культуру кочевников Северо-Восточной Сарыарки в раннем железном веке.

Лит.: Мерц В. К., Ткачев А. А. Разведка в Павлодарской области // Отчет о работе ПАЭ в 1991 году. Часть II. Павлодар, 1992. С. 14.

В. К. Мерц, А. А. Ткачев

287. КУРГАННАЯ ГРУППА ШИКЫЛДАК VI (4)

Ранний железный век

(Археол.)

Находится в 2 км к В. от аула, на правом берегу р. Шидерты, 1 км к Ю. от современного ее русла, на вершине сопки. Выявлена и обследована в 1991 г. разведочным отрядом ПАЭ (В.К. Мерц, А.А. Ткачев), в 2007 г. обследована ПАЭ (В.К. Мерц).

Состоит из четырех каменных курганов диам. от 2 до 7 м, выс. 0,1–0,3 м. Три кургана сгруппированы вместе, располагаясь по линии Ю.-З.–С.-В. Более крупный курган находится в 40 м к Ю.-В. от них. Рядом с курганами располагаются



287. Курганная группа Шикылдак VI. Вид с юго-востока

могилы позднего времени. Среди курганов – куча камней. Вероятно, это срезанная бульдозером насыпь еще одного кургана или поздней могилы.

Памятник характеризует погребальный обряд, материальную и духовную культуру кочевников Северо-Восточной Сарыарки в раннем железном веке.

Лит.: Мерц В. К., Ткачев А. А. Разведка в Павлодарской области // Отчет о работе ПАЭ в 1991 году. Часть II. Павлодар, 1992. С. 14.

В. К. Мерц, А. А. Ткачев

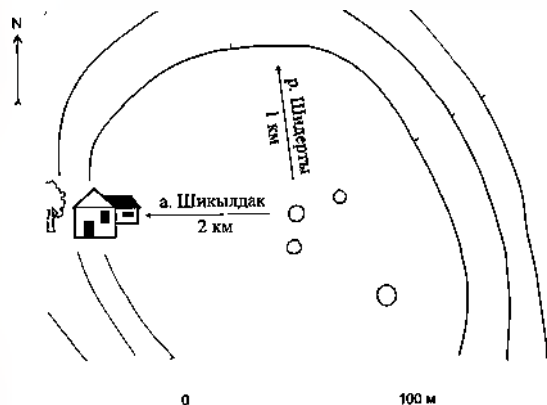
288. КУРГАННАЯ ГРУППА ШИКЫЛДАК VII (4)

Ранний железный век

(Археол.)

Находится в 2 км к С.-В. от аула, на левом берегу р. Шидерты, в 1 км к С. от современного ее русла. Выявлена и обследована в 1991 г. разведочным отрядом ПАЭ (В.К. Мерц, А.А. Ткачев), в 2007 г. обследована ПАЭ (В.К. Мерц).

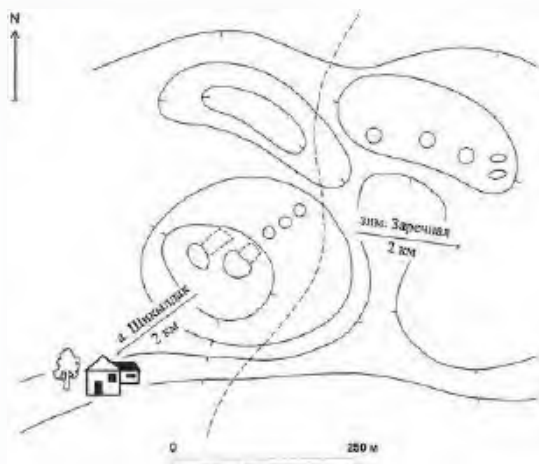
Состоит из шести каменно-земляных курганов диам. от 3 до 6 м, выс. 0,1–0,2 м, расположенных двумя группами на вершинах увалов. В каждой группе по три кургана, вытянутых цепочками: северо-восточная группа – с З. на В., юго-западная группа – с Ю.-З. на С.-В. На восточ-



287. Курганная группа Шикылдак VI. План



288. Курганная группа Шикылдак VII. Вид с северо-запада



288. Курганная группа Шикылдак VII. План



289. Курганная группа Шикылдак IX. Вид с юго-запада

ном крае северо-восточной группы расположены поздние захоронения овальной формы, сложенные из камня. К Ю.-З. от юго-западной группы находятся две глубокие рытвины с кучами грунта на поверхности.

Памятник характеризует погребальный обряд, материальную и духовную культуру кочевников Северо-Восточной Сарыарки в раннем железном веке.

Лит.: Мерц В. К., Ткачев А. А. Разведка в Павлодарской области // Отчет о работе ПАЭ в 1991 году. Часть II. Павлодар, 1992. С. 14.

В. К. Мерц, А. А. Ткачев

289. КУРГАННАЯ ГРУППА ШИКЫЛДАК IX (3)

Ранний железный век

(Археол.)

Находится в 1,5 км к З. от аула, на первой надпойменной террасе левого берега р. Шидерты, на краю заброшенного поля. Выявлена и обследована в 1991 г. разведочным отрядом ПАЭ (В.К. Мерц, А.А. Ткачев), в 2007 г. обследована ПАЭ (В.К. Мерц).

Состоит из трех курганов с каменно-земляными насыпями диам. от 8 до 10 м, выс. 0,1–0,2 м. Курганы вытянуты цепочкой с Ю.-З. на С.-В., их насыпи подвергались распашке.

Памятник характеризует погребальный обряд, материальную и духовную культуру кочев-

ников Северо-Восточной Сарыарки в раннем железном веке.

Лит.: Мерц В. К., Ткачев А. А. Разведка в Павлодарской области // Отчет о работе ПАЭ в 1991 году. Часть II. Павлодар, 1992. С. 14.

В. К. Мерц, А. А. Ткачев

290. КУРГАННАЯ ГРУППА ШИКЫЛДАК X (5)

Ранний железный век

(Археол.)

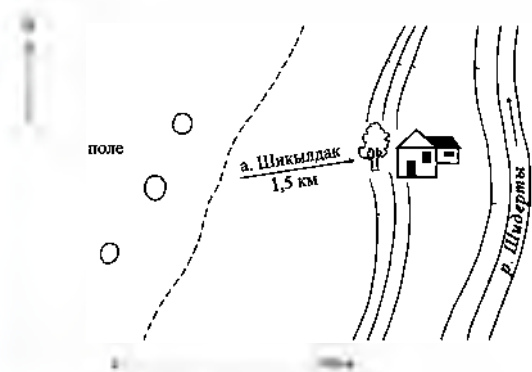
Находится в 2 км к З.-С.-З. от аула, на первой надпойменной террасе левого берега р. Шидерты, 300 м к С.-З. от ее русла. Выявлена и обследована в 1991 г. разведочным отрядом ПАЭ (В.К. Мерц, А.А. Ткачев), в 2007 г. обследована ПАЭ (В.К. Мерц).

Состоит из пяти курганов с каменно-земляными насыпями диам. от 4 до 11 м, выс. 0,1–0,5 м, расположенных бессистемно по направлению Ю.-В.-С.-З.

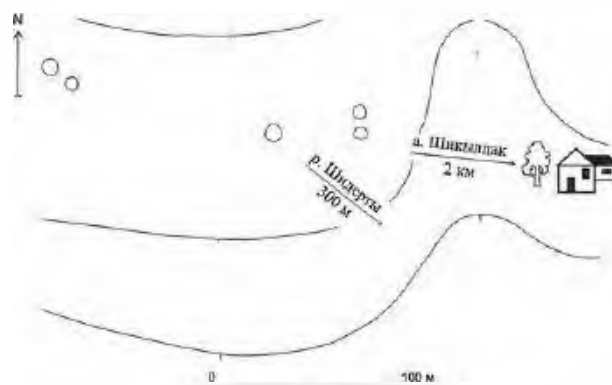
Памятник характеризует погребальный обряд, материальную и духовную культуру кочевников Северо-Восточной Сарыарки в раннем железном веке.

Лит.: Мерц В. К., Ткачев А. А. Разведка в Павлодарской области // Отчет о работе ПАЭ в 1991 году. Часть II. Павлодар, 1992. С. 14.

В. К. Мерц, А. А. Ткачев



289. Курганная группа Шикылдак IX. План



290. Курганная группа Шикылдак X. План

291. КУРГАННАЯ ГРУППА ШИКЫЛДАК XII (3)

Ранний железный век
(Археол.)

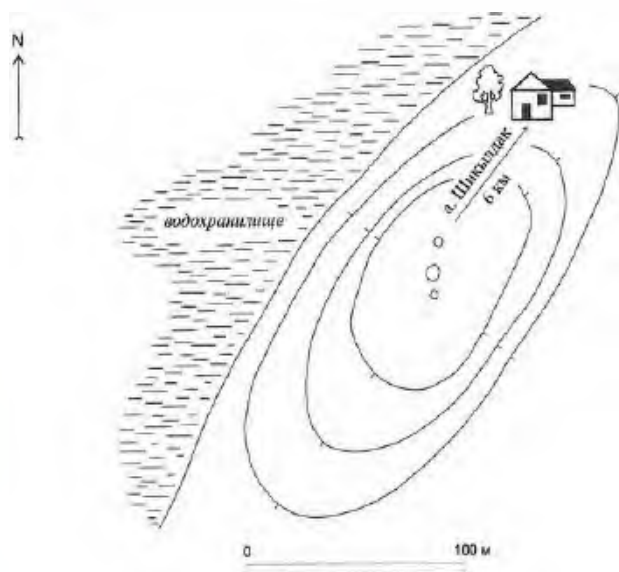
Находится в 6 км к Ю.-З. от аула, на небольшой сопке, на правом берегу водохранилища гидроузла № 2. Обследована в 1991 г. разведочным отрядом ПАЭ (В.К. Мерц, А.А. Ткачев), в 2007 г. – ПАЭ (В.К. Мерц).

Состоит из трех курганов с каменно-земляными насыпями диам. от 2 до 7 м, выс. 0,1–0,2 м, вытянутых цепочкой в меридиональном направлении.

Памятник характеризует погребальный обряд, материальную и духовную культуру кочевников Северо-Восточной Сарыарки в раннем железном веке.

Лит.: Мерц В. К., Ткачев А. А. Разведка в Павлодарской области // Отчет о работе ПАЭ в 1991 году. Часть II. Павлодар, 1992. С. 15.

В. К. Мерц, А. А. Ткачев



291. Курганная группа Шикылдак XII. План



291. Курганная группа Шикылдак XII. Вид с юга

292. КУРГАННАЯ ГРУППА ШИКЫЛДАК XIII (3)

Ранний железный век
(Археол.)

Находится в 7 км к Ю.-З. от аула, на правом коренном берегу р. Шидерты, у выхода канала Ертыс–Караганды из водохранилища гидроузла № 2. Обследована в 1991 г. разведочным отрядом ПАЭ (В.К. Мерц, А.А. Ткачев), в 2007 г. обследована ПАЭ (В.К. Мерц).

Состоит из двух курганов с каменно-земляными насыпями диам. от 2 до 6,5 м, выс. 0,1 и 0,4 м и небольшой круглой оградой диам. 2 м, сложенной из камней. Курганы расположены по линии С.–Ю., ограда находится к Ю.-З. от них.

Памятник характеризует погребальный обряд, материальную и духовную культуру кочевников Северо-Восточной Сарыарки в раннем железном веке.

Лит.: Мерц В.К., Ткачев А.А. Разведка в Павлодарской области // Отчет о работе ПАЭ в 1991 году. Часть II. Павлодар, 1992. С. 15.

В. К. Мерц, А. А. Ткачев



292. Курганная группа Шикылдак XIII. План



292. Курганная группа Шикылдак XIII. Вид с северо-востока

293. КУРГАННАЯ ГРУППА ШОЛПАН I (3)

Средневековье
(Археол.)

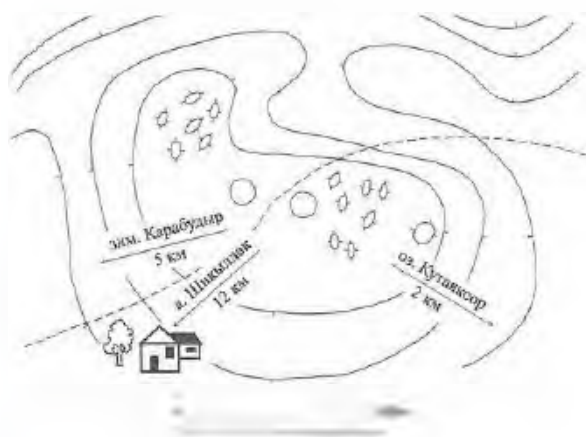
Находится в 12 км к В.-С.-В. от аула, в 5 км к С.-В. от зимовки Карабудыр, 2 км к С.-З. от оз. Кутаяксор, на небольшой сопке правого берега р. Шидерты, на старом казахском кладбище Шолпан. Выявлена и обследована в 1991 г. разведочным отрядом ПАЭ (В.К. Мерц, А.А. Ткачев), в 2007 г. обследована ПАЭ (В.К. Мерц).

Состоит из трех каменно-земляных насыпей диам. 9–12 м, выс. 0,2–0,3 м, расположенных в линию с З.-С.-З. на В.-Ю.-В. и двух групп овальных каменных набросков размерами 2-3 × 1,5-2 м, выс. 0,1–0,3 м, являющихся захоронениями нового времени. Они расположены к С.-З. от курганной группы, а также между восточным и центральным курганами группы.

Памятник характеризует погребальный обряд, материальную и духовную культуру кочевых племен Северо-Восточной Сарыарки в средневековье.

Лит.: Мерц В.К., Ткачев А.А. Разведка в Павлодарской области // Отчет о работе ПАЭ в 1991 году. Часть II. Павлодар, 1992. С. 11.

В. К. Мерц, А. А. Ткачев



293. Курганная группа Шолпан I. План



293. Курганная группа Шолпан I

294. МАВЗОЛЕЙ АМАЛДЫК СОПЫ

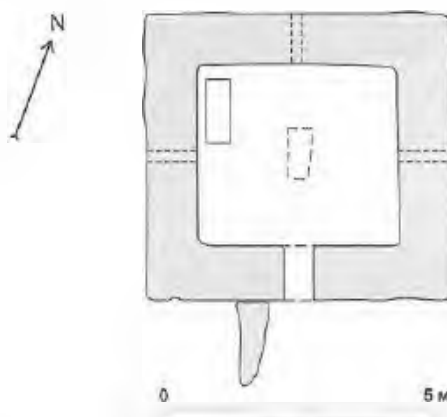
Кон. 19 – нач. 20 в.
(Архит.)

Находится в 13 км к Ю.-З. от аула, справа от дороги Караганды–Павлодар, географические координаты: 51°34′10,5″ с. ш., 74°23′00,1″ в. д. Впервые обследован в 2007 г. экспедицией отдела Свода НИПФ РГП «Казреставрация» (Г.М. Камалова).

Стоит в открытой степной местности, вокруг оплывшие остатки старых сооружений над захоронениями и современные сагана из силикатного кирпича.

Характеризует региональный тип мемориального сооружения. Построен из сырцового кирпича. Частично разрушен куполок наверху. Пирамидальный объем подпрямоугольный в плане (5,7 × 5,3 м), выс. 4,73 м увенчан куполом с арочными проемами по осям граней. Главный вход на южном фасаде выполнен в виде невысокой стрельчатой ниши выс. 85 см, с оплывшими остатками стены ограждения с западной стороны.

Внутри наклонные грани пирамидального объема, сложенные постепенным напуском рядов кирпичной кладки, смыкаются в верхней части, образуя прямоугольное зенитное отверстие, перекрытое снаружи купольным фонарем выс. 1,2 м.



294. Мавзолей Амалдык сопы. План



294. Мавзолей Амалдык сопы. Общий вид Фото 2007 г.



294. Мавзолей Амалдык сопы. Зенит купола.

На высоте 3,3 м на осях граней устроены арочные нишки выс. 60 см. Снаружи у северной грани в современное время установлен гранитный кайрак с именем захороненного.

Лит.: Материалы обследования памятников истории и культуры Павлодарской области отделом Свода НИПФ РГП «Казреставрация», 2007 г.

Г. М. Камалова

295. МОГИЛЬНИК КОНЫРБИИК

(8 курганов, 2 ограды)

Эпоха бронзы – ранний железный век
(Археол.)

Находится в 20 км к Ю. от аула, в 5 км к С.-В. от фермы Караайгыр, на правом берегу ручья Биекудыккарасу, на вершине и в ложбинах сопки Конырбиик. Обследован в 2007 г. разведгруппой ПАЭ (В.К. Мерц).



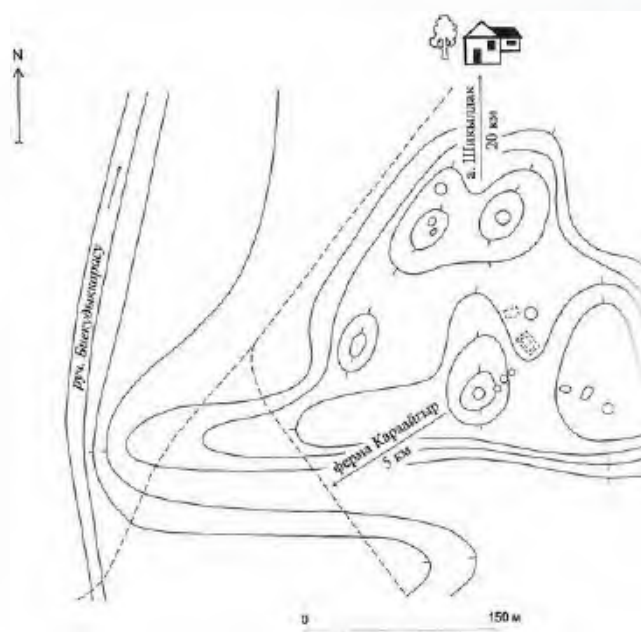
295. Могильник Конырбиик. Ограда

Состоит из восьми курганов с каменно-земляными насыпями диам. от 3 до 8 м, выс. 0,2–0,4 м и двух прямоугольных оград размерами 6 × 8 м из крупных каменных блоков. Около юго-восточного и северо-западного курганов расположены овалы каменные выкладки – более поздние казахские захоронения.

Памятник характеризует погребальный обряд, материальную и духовную культуру скотоводов эпохи бронзы и кочевников Северо-Восточной Сарыарки в раннем железном веке.

Лит.: Материалы ПАЭ 2007 г.

В. К. Мерц

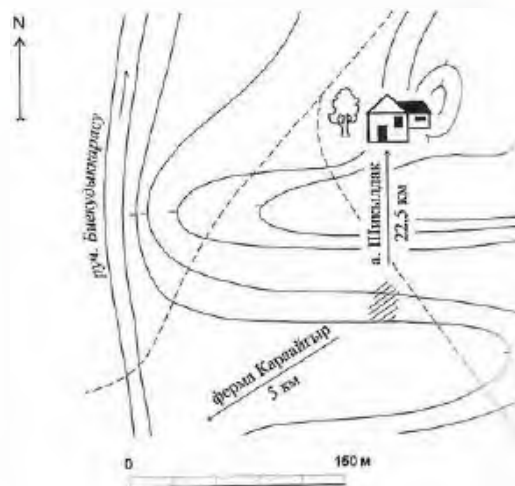


295. Могильник Конырбиик. План

296. ПОСЕЛЕНИЕ КОНЫРБИИК

Эпоха бронзы – ранний железный век
(Археол.)

Находится в 22,5 км к Ю. от аула, в 5 км к С.-В. от фермы Караайгыр, на правом берегу ручья Биекудыккарасу, 200 м от южного склона



296. Поселение Конырбиик. План-схема



296. Поселение Конырбиик. Вид с юго-запада



297. Ритуальные кольца Сарыколь. Кольцо № 1

сопки Конырбиик, на ровной площадке у ложбины. Обследовано в 2007 г. разведгруппой ПАЭ (В.К. Мерц).

Состоит из остатков пяти или шести сильно задренованных каменных конструкций подпрямоугольной формы, являющихся остатками жилищ эпохи бронзы или ранних кочевников. Рядом с конструкциями найдено каменное орудие в виде развертки, сделанное из яшмокварцита.

Памятник является поселением древних кочевников, характеризует степень расселения и материальную культуру племен Северо-Восточной Сарыарки в эпоху бронзы и раннем железном веке.

Лит.: Материалы ПАЭ 2007 г.

В. К. Мерц



297. Ритуальные кольца Сарыколь. Кольцо № 2

297. РИТУАЛЬНЫЕ КОЛЬЦА САРЫКОЛЬ (2)

Ранний железный век

(Археол.)

Находятся в 16 км к В. от аула, в 27 км к Ю.-З. от г. Екибастуз, на северо-западном берегу оз. Сарыколь, рядом с проселочной дорогой. Выявлены экибастузским краеведом П.И. Оноприен-

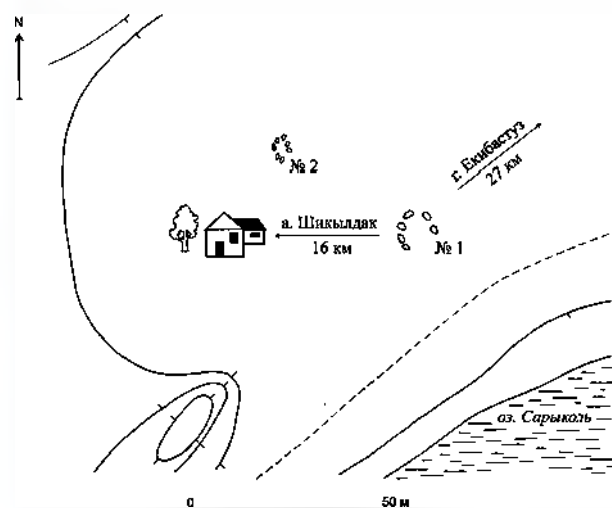
ко, обследованы в 2008 г. разведгруппой ПАЭ (В.К. Мерц).

Два ритуальных кольца расположены по линии Ю.-В.-С.-З. на расстоянии 30 м друг от друга. Кольцо № 1 диам. 3 м сложено из шести камней, кольцо № 2 диам. 2 м – из восьми камней.

Памятник характеризует ритуальные сооружения и духовную культуру кочевников Северо-Восточной Сарыарки в раннем железном веке.

Лит.: Материалы ПАЭ 2008 г.

В. К. Мерц



297 Ритуальные кольца Сарыколь. План

298. СТОЯНКА КАРАБУДЫР I

Неолит

(Археол.)

Находится в 9 км к Ю.-В. от аула, на правом берегу р. Шидерты, 5 км к Ю. от ее русла, 700 м к Ю.-З. от фермы Карабудыр, юго-восточнее одноименного родника, на склоне невысокой сопки. Обнаружена и обследована в 1991 г. разведгруппой ПАЭ (В.К. Мерц, А.А. Ткачев), в 2007 г. обследована ПАЭ (В.К. Мерц).

Памятник разрушается эрозией. Культурный слой сохранился на участке размерами 20 × 30 м. На поверхности стоянки собран подъемный ма-

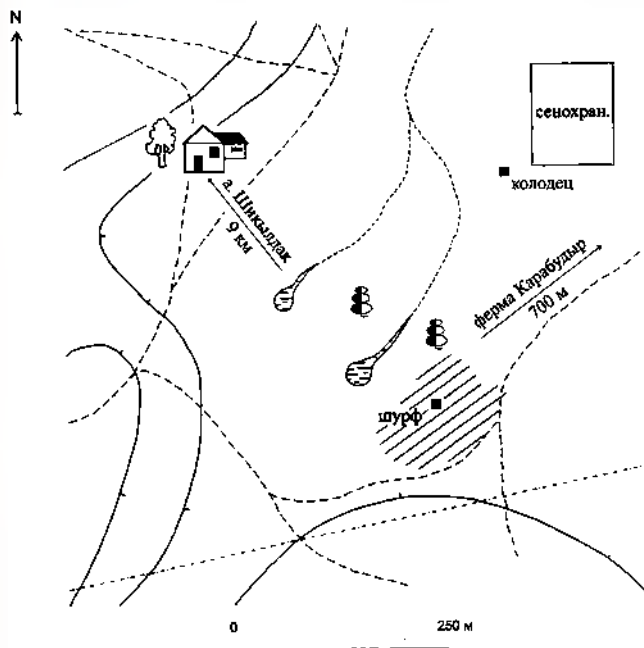
териал: каменные орудия труда, обломок зернотерки, песты, мотыги, фрагменты керамики. В 1991 г. был заложен шурф размерами 1 × 1 м, глуб. 0,5 м. Шурфом зафиксирован культурный слой мощностью до 40 см, найдены кремневые изделия – нуклеусы, отщепы, сколы, пожевидные пластинки, наконечники стрел, обломки костей животных.

Материалы исследований и коллекция находок хранятся в Центре археологических исследований ПГУ им. С. Торайгырова.

Памятник является временным стойбищем древних охотников, характеризует степень расселения и материальную культуру племен Северо-Восточной Сарыарки в неолите.

Лит.: Мерц В.К., Ткачев А.А. Разведка в Павлодарской области // Отчет о работе ПАЭ в 1991 году. Часть II. Павлодар, 1992. С. 12.

В. К. Мерц, А. А. Ткачев



298. Стоянка Карабудыр I. План-схема



298. Стоянка Карабудыр I. Вид с северо-запада

299. СТОЯНКА КАРАБУДЫР II

Энеолит

(Археол.)

Находится в 9,5 км к Ю.-В. от аула, на правом берегу р. Шидерты, 4,5 км к Ю. от ее русла, 800 м к В. от фермы Карабудыр, у родниковой впадины, у проселочной дороги. Обнаружена и обследована в 1991 г. разведгруппой ПАЭ (В.К. Мерц, А.А. Ткачев), в 2007 г. обследована ПАЭ (В.К. Мерц).

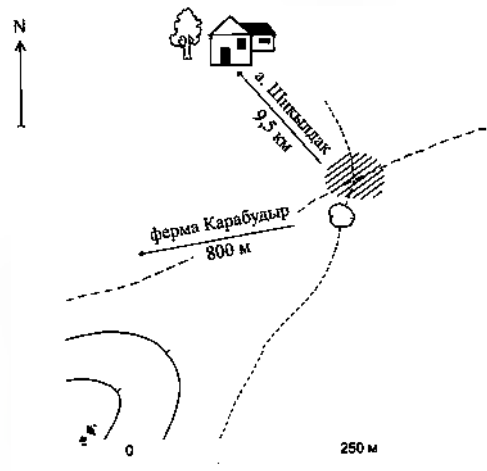
Поверхность стоянки задернована. На эрозированной ее поверхности собран подъемный материал. Среди находок – обломки каменных орудий, отщепы, сколы. В 1991 г. был заложен шурф, обнаружить культурный слой не удалось.

Материалы исследований и коллекция находок хранятся в Центре археологических исследований ПГУ им. С. Торайгырова.

Памятник является временным стойбищем древних охотников, характеризует степень расселения и материальную культуру племен Северо-Восточной Сарыарки в энеолите.

Лит.: Мерц В.К., Ткачев А.А. Разведка в Павлодарской области // Отчет о работе ПАЭ в 1991 году. Часть II. Павлодар, 1992. С. 12.

В. К. Мерц, А. А. Ткачев



299. Стоянка Карабудыр II. План-схема



299. Стоянка Карабудыр II. Вид с северо-востока

300. СТОЯНКА КАРАБУДЫР III

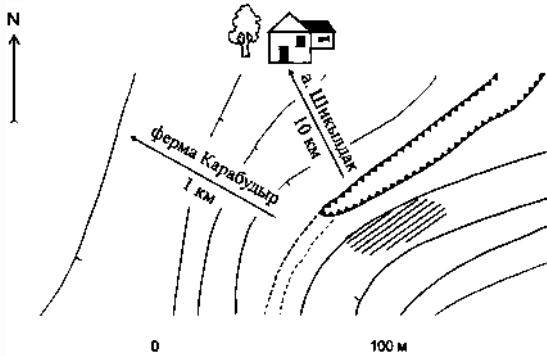
Мезолит
(Археол.)

Находится в 10 км к Ю.-В. от аула, на правом берегу р. Шидерты, 6 км к Ю. от ее русла, 1 км к Ю.-В. от фермы Карабудыр, на правом берегу сухого лога, на склоне невысокой сопки и террасовидной площадке у ручья. Обнаружена и обследована в 1991 г. разведгруппой ПАЭ (В.К. Мерц, А.А. Ткачев), в 2007 г. обследована ПАЭ (В.К. Мерц).

Находки распространены на участке размера 20 × 40 м.

Памятник частично разрушен эрозией. На поверхности стоянка собран подъемный материал, включающий каменные изделия из яшмы и кремня: нуклеусы для пластин, пластины и орудия из них, скребки, вкладыши, нуклеидные резцы, скобели, скребки из отщепов. На поверхности стоянки, где сохранился культурный слой, в 1991 г. заложен шурф размерами 1 × 1 м. Шурф доведен до глубины 0,3 м, в нем зафиксирован слой с находками мощностью до 15 см, представляющий собой поверхностный почвенный горизонт.

Материалы исследований и коллекция находок хранятся в Центре археологических исследований ПГУ им. С. Торайгырова.



300. Стоянка Карабудыр III. План-схема

Памятник является временным стойбищем древних охотников, характеризует степень расселения и материальную культуру Северо-Восточной Сарыарки в позднем мезолите.

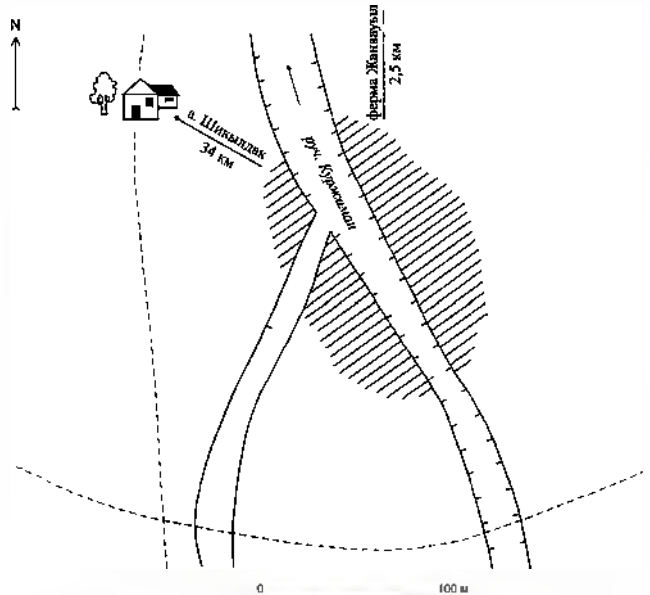
Лит.: Мерц В. К., Ткачев А. А. Разведка в Павлодарской области // Отчет о работе ПАЭ в 1991 году. Часть II. Павлодар, 1992. С. 13; Мерц В.К. Стоянка каменного века Кара-Будур 3 // Сохранение и изучение культурного наследия Алтайского края. Барнаул, 1998. С. 51–54.

В. К. Мерц, А. А. Ткачев

301. СТОЯНКА ОРМАНШИ

Энеолит
(Археол.)

Находится в 34 км к Ю.-В. от аула, в 2,5 км к Ю. от фермы Жанаауыл, в 1,5 км Ю. от кладбища Орманши, по берегам сухого лога – русла ручья Куржаман, впадающего с Ю. в оз. Майсор. Выявлена экибастузским краеведом П.И. Оноприенко, в 2008 г. обследована разведгруппой ПАЭ (В.К. Мерц).



301. Стоянка Орманши. План-схема



300. Стоянка Карабудыр III. Вид с северо-запада



301. Стоянка Орманши. Вид с северо-запада

Подъемный материал был собран в русле ручья. Представлен орудиями на отщепах из яшмы и кварцита: нуклеусом, скребком, отщепами и сколами. находки и материалы исследований хранятся в личной коллекции П.И. Оноприенко и в Центре археологических исследований ПГУ им. С. Торайгырова.

Памятник является временным стойбищем ранних скотоводов, характеризует степень расселения и материальную культуру племен Северо-Восточной Сарыарки в энеолите.

Лит.: Материалы ПАЭ 2008 г.

В. К. Мерц

302. СТОЯНКА САРЫКОЛЬ

Энеолит
(Археол.)

Находится в 17 км к В. от аула, в 27 км к Ю.-З. от г. Екибастуза, по обоим берегам сухого лога – русла ручья, впадающего с Ю.-В. в оз. Сарыколь. Выявлена екибастузским краеведом П.И. Оноприенко, обследована в 2008 г. разведгруппой ПАЭ (В.К. Мерц).

Подъемный материал собран вдоль русла ручья, где его пересекает проселочная дорога. Коллекция находок представлена орудиями на отщепах из светло-серой яшмовидной породы: скребками, бифасами, отщепами и сколами. находки и материалы исследований хранятся в личной коллекции П.И. Оноприенко и в Центре археологических исследований ПГУ им. С. Торайгырова.

Памятник является временным стойбищем ранних скотоводов, характеризует степень расселения и материальную культуру племен Северо-Восточной Сарыарки в энеолите.

Лит.: Материалы ПАЭ 2008 г.

В. К. Мерц



302. Стоянка Сарыколь. Вид с севера

303. СТОЯНКА ШОЛПАН II

Неолит
(Археол.)

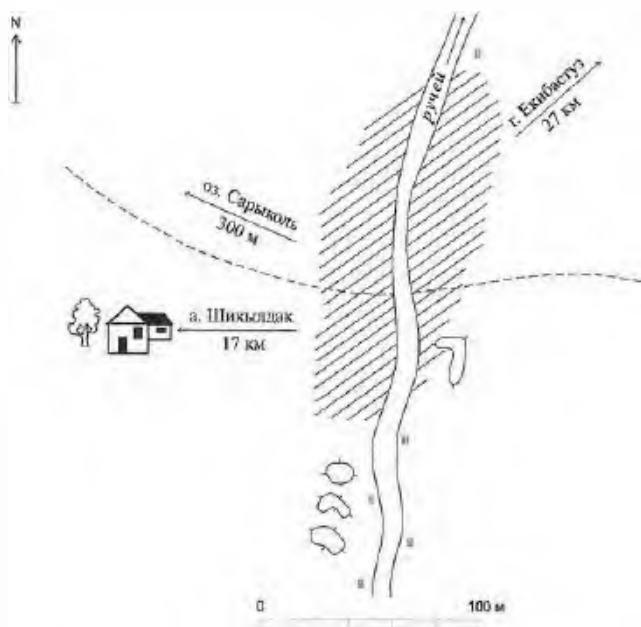
Находится в 12 км к С.-В. от аула, на краю правого берега первой надпойменной террасы р. Шидерты, 400 м к С. от кладбища Шолпан и курганной группы Шолпан I. В 1,5 км к В. от стоянки Шолпан II ниже по течению реки расположена стоянка Шидерты III. Обнаружена и обследована в 1997 и 2008 гг. ПАЭ (В.К. Мерц).

Подъемный материал был собран в осыпях террасы. Это нуклеусы, изделия из пластин, скребки на отщепах, отщепы, сколы и обломки из серой кремнисто-глинистой породы и кремня. Каменные изделия относятся к среднему неолиту и сопоставляются с индустрией слоя 2а стоянки Шидерты III. Зачистка края террасы в 1991 г. показала, что культурные остатки стоянки залегают на глубине 35–40 см на поверхности светло-коричневого суглинка. Материалы исследований и коллекция сборов хранятся в Центре археологических исследований ПГУ им. С. Торайгырова.

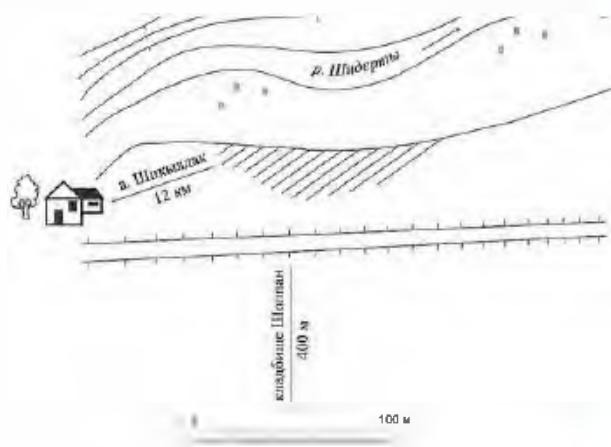
Памятник характеризует степень расселения и материальную культуру племен Северо-Восточной Сарыарки в неолите.

Лит.: Материалы археологических исследований ПАЭ 1997 г.

В. К. Мерц



302. Стоянка Сарыколь. План-схема



303. Стоянка Шолпан II. План-схема



АКТОГАЙСКИЙ РАЙОН



▲ Курганы и могильники

- 306. Курганная группа Алга
- 308, 309. Курганные группы Караоба I, II
- 310. Курганная группа Жоламан
- 312. Курганная группа Караой
- 315. Курган Кожамжар
- 316. Курганная группа Кожамжар
- 318. Курганная группа Тортай
- 319. Курган Шиликты

⊗ Стоянка

- 313. Стоянка Караой

■ Памятники истории и монументального искусства

- 305. Памятник воинам-землякам, погибшим в годы Великой Отечественной войны
- 307. Могила Естай Беркимбаева
- 311. Могила С. Гернета
- 314. Памятник Ж. Тленшину
- 317. Памятник С. Муткенову, Герою Советского Союза

304. АКТОГАЙ

Актогай, аул, административный центр района с 1938 г. Расположен в северо-западной части области, на левом берегу р. Ертис, в 116 км к С.-З. от областного центра г. Павлодара. Через аул проходят автомобильные дороги Павлодар – Ертис, Актогай – Екибастуз. Асфальтированными дорогами связан с другими населенными пунктами района и области. Ближайшая железнодорожная станция Жолжудык в 109 км к Ю.-В. от аула. Население 4,8 тыс. человек (1999).

Основан в 1907 г. крестьянами-переселенцами из России. Первоначальное название – с. Крас-

ное значение для его развития имело освоение целинных и залежных земель в Казахстане в 1954 – 1960 гг. К нач. 1990-х г. здесь были построены хлебоприемный пункт, дорожно-строительные и транспортные предприятия, комбинат бытового обслуживания, медицинские учреждения – районные больница, поликлиника, санэпидемстанция; функционировали две общеобразовательные школы, школа-интернат, Дом культуры, кинотеатр, два стадиона, автовокзал. В 1996 г. на ул. Ертис сооружена мечеть Жандарбека. В центре аула установлен памятник воинам-землякам, погибшим в годы Великой Отечественной войны.



304 Аул Актогай. Фото 2008 г.



304. Мечеть Жандарбека Фото 2008 г.

нокутское. В 1938 г. Краснокутское становится административным центром Куйбышевского района Павлодарской области. С 1963 г. – центр Краснокутского района. В 1967 г. село преобразовано в поселок городского типа Краснокутск.

В 1993 г. Краснокутский район и его центр переименованы соответственно в Актогайский район и аул Актогай.

Планировка и застройка аула сформировались за годы социалистического строительства. Боль-

Лит.: Казахская ССР. Краткая энциклопедия. Т. 2. Алма-Ата, 1988. С. 291; Павлодарское Прииртышье. Энциклопедия. Павлодар, 2003. С. 112.

Ф.П. Григорьев

305. ПАМЯТНИК ВОИНАМ-ЗЕМЛЯКАМ, ПОГИБШИМ В ГОДЫ ВЕЛИКОЙ ОТЕЧЕСТВЕННОЙ ВОЙНЫ (Ист.)

Находится на ул. Абая, в сквере, расположенном в центре села, напротив здания районного



305 Памятник воинам-землякам, погибшим в годы Великой Отечественной войны Фото 2008 г.

маслихата. К памятнику ведет аллея. Обследован в 2008 г. экспедицией отдела Свода НИПФ РГП «Казреставрация» (Г. М. Камалова).

Представляет собой архитектурно-скульптурную композицию. В центре композиции на высоком двухступенчатом постаменте – скульптурная группа из фигур в рост женщины и умирающего солдата, по обе стороны от скульптурной группы – одинаковые по высоте с постаментом массивные горизонтальные стелы. На одной из них текст на казахском языке: «Өшпес ерліктерің мәңгі есте сақталады», на другой шесть плит с фамилиями и инициалами земляков, погибших в годы Великой Отечественной войны. Фигура женщины статична, пластика сдержанна. Это обобщенный образ матери защитника Родины, который умирает у нее на руках. Солдат изображен в военной форме и плащ-палатке, которая ниспадает складками. Скульптурная группа с постаментом установлена на трехступенчатое, квадратное в плане основание. Центральная его часть с фасадной стороны выполнена в виде тумбы высотой в три ступени.

Материал памятника – бетон, скульптуры покрыты серебряной краской, стелы – серой штукатуркой, плиты на стелах – из мрамора. Высота скульптурной группы 2,5 м, стел – 2,2 м.

Лит.: Материалы обследования памятников истории и культуры Павлодарской области в 2008. НИПФ РГП «Казреставрация».

С.П. Пенькова

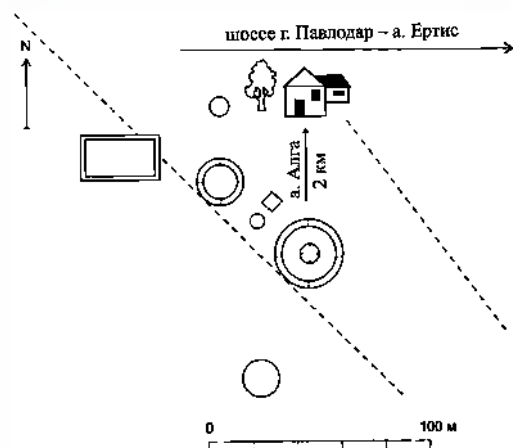
а. АЛГА

306. КУРГАННАЯ ГРУППА АЛГА (4)

Ранний железный век, средневековье (Археол.)

Находится в 2 км к Ю. от аула, на кладбище Кенжебай, с западной стороны шоссе Павлодар–Ертіс. Обследована в 2008 г. ПАЭ (В.К. Мерц).

Состоит из четырех земляных насыпей диам. от 7 до 26 м, выс. от 0,3 до 1,3 м, расположенных по линии С.–Ю. Раньше в группу входило больше курганов, но они уничтожены современными



306. Курганная группа Алга. План



306. Курганная группа Алга. Вид с юга

захоронениями и не просматриваются на поверхности. Насыпь самого крупного сохранившегося кургана диам. 26 м, выс. 1,3 м окружена рвом, имеет признаки повреждения. Другой крупный курган диам. 19 м, выс. 0,7 м, расположенный северо-западнее, также окружен рвом. Севернее этого кургана небольшая насыпь диам. 7 м, выс. 0,3 м. Еще один курган находится к Ю.-В. от самого крупного кургана.

Памятник характеризует погребальный обряд кочевников Северо-Восточной Сарыарки и Прииртышья в раннем железном веке и средневековье.

Лит.: Материалы ПАЭ 2008 г.

В.К. Мерц

а. ЕСТАЙ (б. с. ИНТЫМАК)

307. МОГИЛА ЕСТАЯ БЕРКИМБАЕВА

1946 г.

(Ист.)

Находится в 1 км к Ю.-В. от аула на сельском кладбище. Географические координаты: 52°51'58,8" с. ш., 76°18'14,8" в. д. Обследована в



307. Мавзолей Естая Беркимбаева. Фото 2008 г.



307. Стела 1969 г. Фото 2008 г.

1976 г. сотрудниками Павлодарского областного историко-краеведческого музея, в 1980 г. – сотрудниками института «Каапроектреставрация», в 2008 г. экспедицией отдела Свода НИПФ РГП «Казреставрация» (Г.М. Камалова).

Естай Беркимбаев (1873–1946) – уроженец Павлодарского уезда, народный акын, композитор, заслуженный деятель искусств Казахской ССР. Широко известны его песни «Назконыр», «Еркем» и многие др. Мелодия песни «Хорлан» использована в операх М. Тулебаева «Биржан и Сара», Б.Г. Брусиловского «Ер Таргын». Естай посвящены поэмы К. Аманжолова «Хорлыгайын» и М. Алимбаева «Естай – Хорлан».

Первоначально на могиле была установлена плита, ее углы сверху срезаны под углом, по периметру рамка из двух контурных линий. Внутри рамки наверху в круг вписана пятиконечная звезда, ниже текст: «Халық ақыны Беркімбай ұлы Естай 1874–1946 ж. 72 жасында қайтыс болды. Руы Қанжығалы ішінде Алмашы». В настоящее время она находится внутри мавзолея у надгробия. В 1969 г. на могиле была установлена стела с округлым верхом. На лицевой грани в небольшой нише барельефное изображение акына с передачей портретных черт, ниже – эпитафия и изображение лиры, домбры и орнаментального мотива. Стела была установлена на трехступенчатое основание. Материал – железобетон, размеры 3 × 1,2 м.

В настоящее время над могилой Естай Беркимбаева возведен портално-купольный мавзолей, квадратный в плане, из силикатного кирпича. Главный фасад акцентирован высо-

ким порталом с небольшим выносом, полуциркульным арочным входным проемом и двумя нишами, заполненными фигурной кладкой, над нишами – по медальону. На боковых фасадах широкие ниши, в их центре световые проемы со стрельчатым завершением. Карниз профилированный, двухступенчатый. Цоколь высокий, декорирован крестообразными фигурами. Купол конусовидный, возведен на двенадцатигранном барабане.

Внутри мавзолея надгробие, облицованное плитами ракушечника. В его изголовье установлена стела 1969 г. Материал – розовый полированный гранит.

Лит.: Паспорт, 1976; Материалы обследования памятников истории и культуры Павлодарской области в 2008 г. НИПФ РГП «Казреставрация»; Павлодарское Прииртышье. Энциклопедия. Павлодар, 2005. С. 254.

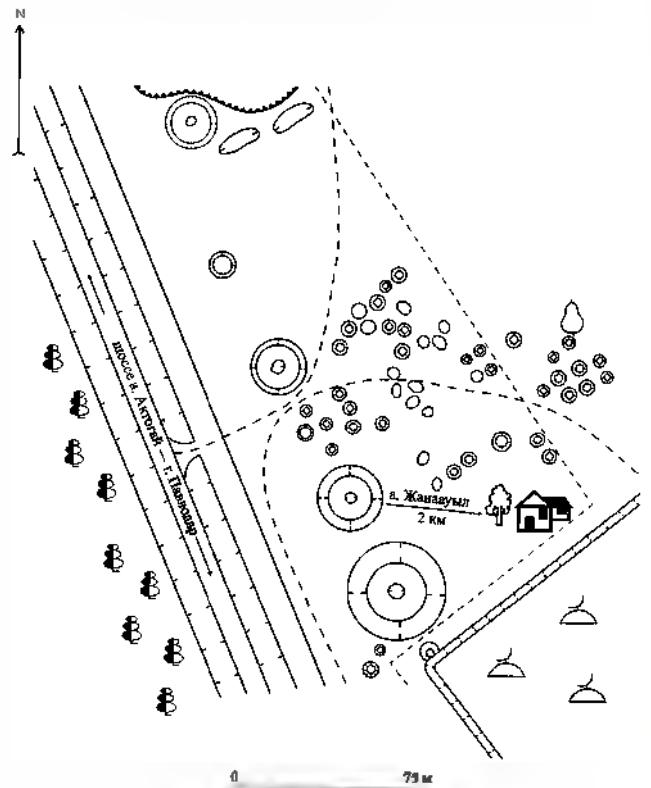
С.П. Пенькова

а. ЖАНААУЫЛ

308. КУРГАННАЯ ГРУППА КАРАОБА I (47)

Ранний железный век, средневековье (Археол.)

Расположена в 2 км к С.-З. от аула, 4 км к С.-З. от а. Караоба, с восточной стороны шоссе Павлодар – Актогай. С юго-восточной стороны к курганам примыкает мусульманское кладбище. Памятник зафиксирован в 1955 г. ЦАЭ ИИАЭ АН КазССР (Е.И. Агеева), в 2008 г. обследован разведгруппой ЦАЭ (В.К. Мерц).



308. Курганная группа Караоба I. План



308. Курганная группа Караоба I Вид с юго-запада



309. Курганная группа Караоба II. Вид с севера

Состоит из четырех крупных и одной средней по размерам насыпей, диам. 20–40 м, выс. 0,6–3 м. Курганы сооружены из земли, окружены глубокими рвами, расположены цепочкой с Ю.-В. на С.-З. Самый крупный курган, с которого начинается цепочка в южной части группы, вместе со рвом имеет диам. 70 м. На всех крупных курганах признаки повреждений. Более сорока мелких курганов, диам. от 6 до 14 м, выс. от 0,2 до 0,5 м, вместе с поздними захоронениями расположены между большими курганами и к В. от них. Они окружены ровиками и, вероятно, являются жертвенниками или средневековыми захоронениями.

Памятник характеризует элитные погребальные и поминальные сооружения и обряд погребения кочевников Северо-Восточной Сарыарки и Прииртышья в раннем железном веке и средневековье.

Лит.: Археологическая карта Казахстана. Алмата 1960. С. 59 (№ 554); Материалы ПАЭ 2008 г.

В.К. Мерц

309. КУРГАННАЯ ГРУППА КАРАОБА II (2)

Ранний железный век
(Археол.)

Находится в 3,2 км к С.-З. от аула, 5 км к С.-З. от а. Караоба, с восточной стороны шоссе Павлодар – Актогай, в 1,2 км к Ю. от курганной группы Караоба I. Памятник обследован в 2008 г. ПАЭ (В.К. Мерц).

Состоит из двух крупных земляных насыпей диам. 22 и 30 м, выс. 1 и 1,3 м, окруженных рвами и расположенных по линии С.–Ю. Насыпи курганов имеют признаки повреждений.

Является комплексом элитных погребальных сооружений эпохи раннего железа. Характеризует погребальный обряд кочевников Северо-Восточной Сарыарки и Прииртышья в раннем железном веке.

Лит.: Материалы ПАЭ 2008 г.

В.К. Мерц



309. Курганная группа Караоба II. План

а. ЖОЛАМАН

310. КУРГАННАЯ ГРУППА ЖОЛАМАН (4)

Ранний железный век
(Археол.)

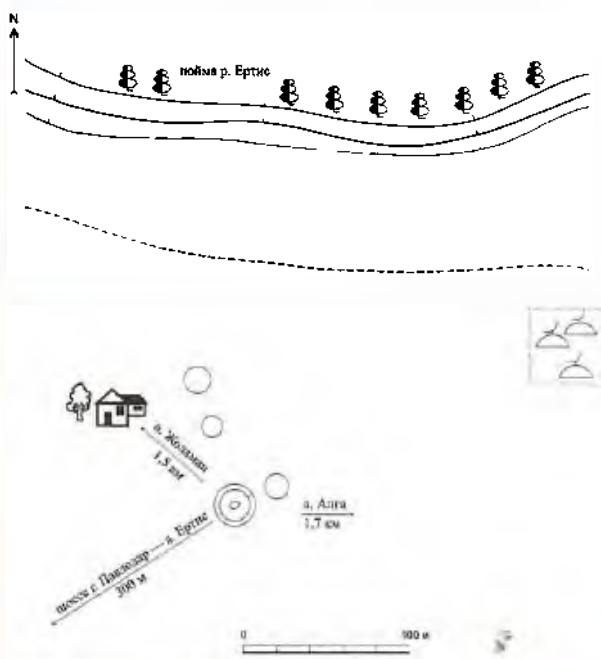
Расположена в 1,5 км к Ю.-В. от аула, 1,7 км к З. от а. Алга, с северо-восточной стороны шоссе Павлодар – Ертис, на первой надпойменной террасе р. Ертис. Обследована в 2008 г. ПАЭ (В.К. Мерц).

Состоит из четырех земляных насыпей диам. от 11 до 22 м, выс. от 0,3 до 1,2 м. Три насыпи вытянуты в линию Ю.-В.–С.-З. Насыпь самого крупного кургана, расположенного на Ю., имеет ров и признаки повреждения. Четвертый курган находится к С.-В. от него.

Памятник характеризует погребальный обряд кочевников Северо-Восточной Сарыарки и Прииртышья в раннем железном веке.

Лит.: Материалы ПАЭ 2008 г.

В.К. Мерц



310. Курганная группа Жолман. План



310. Курганная группа Жолман. Вид с юго-запада

а. КАРАОБА

311. МОГИЛА ГЕРНЕТА

1943 г.
(Ист.)

Могила находится на сельском кладбище, в 4 км к З.-С.-З. от аула, западнее 2-го отделения (маслозавода) б. Караобинского совхоза. Географические координаты: 52°41'52,7" с. ш., 76°26'40,7" в. д.

В 2008 г. обследована экспедицией отдела Свода НИИФ РГП «Казреставрация» (Г.М. Камалова).

Гернет Евгений Сергеевич (1882–1943), капитан морского флота, исследователь Арктики, один из основателей теории ледников Земли, участник первой мировой и гражданской войн. В чине мичмана служил на броненосце «Победа» на Дальнем Востоке. Принимал участие в спасательных работах в Италии в период извержения вулкана Этна (1908). Во время революции

1917 г. участвовал в освобождении Крыма от войск Врангеля и спасении Черноморского флота в Новороссийске. С 1918 г. по 1923 г. командующий Волжской военной, Западно-Двинской, Азовской флотилиями. С 1923 г. плавал на судах Совторгфлота. В 1927–1931 гг. работал в совторгпредстве в Японии. 1931–1938 гг. – начальник гидрографического сектора Управления Совморпути, главный редактор лоций северных морей, участник похода на ледоколах «Сибиряков» и «Садко». Автор книги «Ледяные лишай» (1933), в которой обосновал новую теорию оледенения Земли. Те же идеи, только спустя 25 лет, были высказаны американцами В. Стоксом, М. Юингом и Донном. В 1981 г. книга Е.С. Гернета была переиздана, тем самым был восстановлен приоритет российской науки в гляциологии. Попал в волну репрессий 1938 г., был сослан в Казахстан на поселение. Жил в Павлодарской обл., какое-то время работал в туберкулезной больнице в Павлодаре, затем в колхозе «Спартак» Краснокутского р-на (ныне Актогайский район, а. Караоба) счетоводом, затем учителем в школе. Умер в 1943 г. Реабилитирован посмертно в 1988 г.

На доме, в котором жил Гернет, установлена мемориальная доска. Кроме того, на здании Дома культуры открыта мемориальная доска с портре-



311. Могила Гернета. Фото 2008 г.

том ученого. Текст гласит: «Капитан дальнего плавания Гернет Евгений Сергеевич (1882–1943). Военный моряк. Герой русско-японской войны, флотоводец, исследователь Арктики, создатель теории оледенения Земли. Репрессирован в 1938 г. Умер в колхозе «Спартак» в 1943 г.». Автор мемориальной доски – скульптор И.П. Лопатин.

На могиле установлена прямоугольная плита на одноступенчатом квадратном основании. На полированной лицевой грани вверху небольшая накладная пятиконечная звезда, ниже текст: «Здесь 8 августа 1943 г. похоронен Гернет Евгений Сергеевич, военный моряк, исследователь Арктики. Репрессирован в 1938 г.»

В нижней части плиты изображение якорей. Материал – светлый мрамор. Могила огорожена металлической цепью, укрепленной на столбиках.

Лит.: Материалы обследования памятников истории и культуры Павлодарской области в 2008 г. НИФ РГП «Казреставрация»; *Зайберт Б.* Последняя экспедиция капитана Гернета // *Казахстанская правда.* 7 августа 1988 г.; *Соколова Л.* Вас помнят, капитан Гернет // *Звезда Приишимья,* август 1989 г., № 158 (14718); *Павлодарское Прииртышье.* Энциклопедия. Павлодар, 2009. С. 210–211.

С.П. Пенькова

а. КАРАОЙ (б. с. КУБАНЬ)

312. КУРГАННАЯ ГРУППА КАРАОЙ (8)

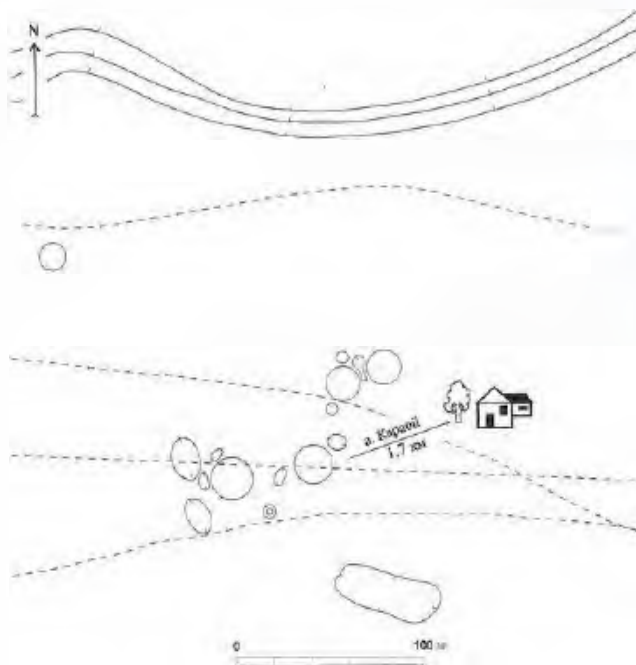
Средневековье
(Археол.)

Расположена в 1,7 км к Ю.-З. от аула, на первой надпойменной террасе р. Ертис. Обследована в 2008 г. ПАЭ (В.К. Мерц).

Состоит из восьми земляных насыпей диам. от 5 до 23 м, выс. от 0,2 до 0,8 м. Четыре крупных кургана расположены попарно двумя параллельными цепочками в направлении З.-В. Рядом с крупными – маленькие курганы: два в северной цепочке, один – в южной. Еще один курган находится к С.-З. в стороне от остальных. Курганы



312. Курганная группа Караой. Вид с юго-запада



312. Курганная группа Караой. План

не имеют следов повреждений. Рядом с насыпями овальные впадины, из которых брался грунт для насыпки курганов.

Памятник характеризует погребальный обряд кочевников Северо-Восточной Сарыарки и Прииртышья в средневековье.

Лит.: Материалы ПАЭ 2008 г.

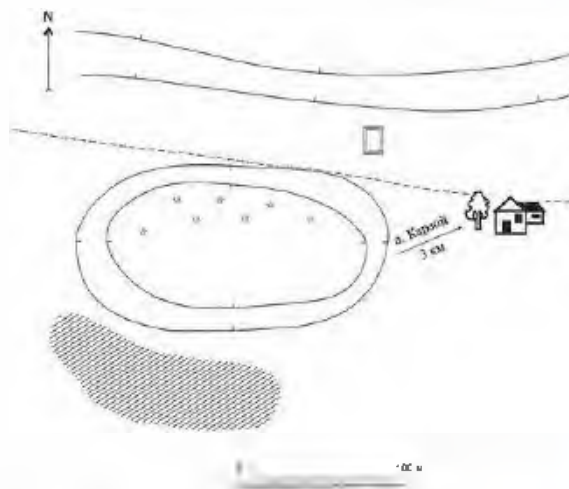
В.К. Мерц

313. СТОЯНКА КАРАОЙ

Неолит
(Археол.)

Расположена в 3 км к Ю.-З. от аула, на первой надпойменной террасе р. Ертис, с юго-западной стороны большого бидайка, представляющего глубокое понижение рельефа, заполненное водой. Стоянка обследована в 2008 г. ПАЭ (В.К. Мерц).

На стоянке проведены сборы подъемного материала. Среди находок – орудия из пластин, вы-



313. Стоянка Караой. План-схема



313. Стоянка Карай. Вид с юго-востока

полненные из светло-серой яшмовидной породы, характерной для поздненеолитических комплексов Северного Казахстана. Каменные изделия представлены ножевидными пластинами, вкладышами с притупленным краем, угловым резцом и отходами производства.

Памятник является временной стоянкой первобытных охотников. Характеризует степень расселения и культуру племен Северо-Восточной Сарыарки и Прииртышья в неолите.

Лит.: Материалы ПАЭ 2008 г.

В.К. Мерц

а. КОЖАМЖАР

314. ПАМЯТНИК Ж. ТЛЕНШИНУ

1967 г.

(Ист.)

Находится во дворе школы им. Ж. Тленшина, перед входом. Архитектор В. Горлатов. В 2008 г. обследован экспедицией отдела Свода НИПФ РГП «Казреставрация» (Т.М. Камалова).

Ж. Тленшин (1873–1933) – видный казахский народный просветитель, участник борьбы за уста-



314. Памятник Ж.Тленшину Фото 2008 г.

новление Советской власти в Павлодарском Прииртышье. Родился в ауле № 1 Кызыл-Агачской волости (ныне Ертисский район). Окончил духовное медресе. Организовал первую казахскую школу на территории Иртышского района. Активный агитатор против призыва казахов на тыловые работы в 1916 г. Организатор первых аульных советских органов. Член партии большевиков с 1920 г., организатор партийной и комсомольской ячеек, союза «Кошчи» и колхоза в своем ауле. В 1967 г. имя Ж. Тленшина присвоено восьмилетней школе.

Памятник представляет собой бюст. Образ Тленшина решен в реалистических традициях с передачей портретных черт. Установлен на прямоугольном в сечении двухъярусном постаменте. На лицевой грани постамента укреплена плита с текстом на казахском и русском языках: «Бірінші партия ячейкасын ұйымдастырушы, совет өкіметін орнату үшін белсенді күрескер Тіленшин Жармұхамет – организатор первой партийной ячейки, активный борец за советскую власть (1873–1933)». Материал – бетон, бюст покрыт серебрянкой, постамент побелен. Высота бюста 1,1 м, постамента – 2,3 м.

Памятник установлен на большой плите. Площадка вокруг него огорожена низкой узорной металлической оградой и озеленена.

Лит.: Паспорт, 2003; Материалы обследования памятников истории и культуры Павлодарской области в 2008 г. НИПФ РГП «Казреставрация».

С.П. Пенькова

315. КУРГАН КОЖАМЖАР

Ранний железный век, средневековье (Археол.)

Расположена в 1,7 км к В. от аула, с северной стороны шоссе Актогай – Ертис, на высокой надпойменной террасе левого берега р. Ертис. Выявлен и обследован в 2008 г. ПАЭ (В.К. Мерц).

Насыпь кургана сооружена из земли, диам. 14 м, выс. 0,6 м. Признаков повреждения не имеет.

Памятник характеризует погребальный обряд кочевников Северо-Восточной Сарыарки и Прииртышья в раннем железном веке и средневековье.

Лит.: Материалы ПАЭ 2008 г.

В.К. Мерц



315. Курган Кожамжар Вид с юго-запада

316. КУРГАННАЯ ГРУППА КОЖАМЖАР (4)

Ранний железный век

(Археол.)

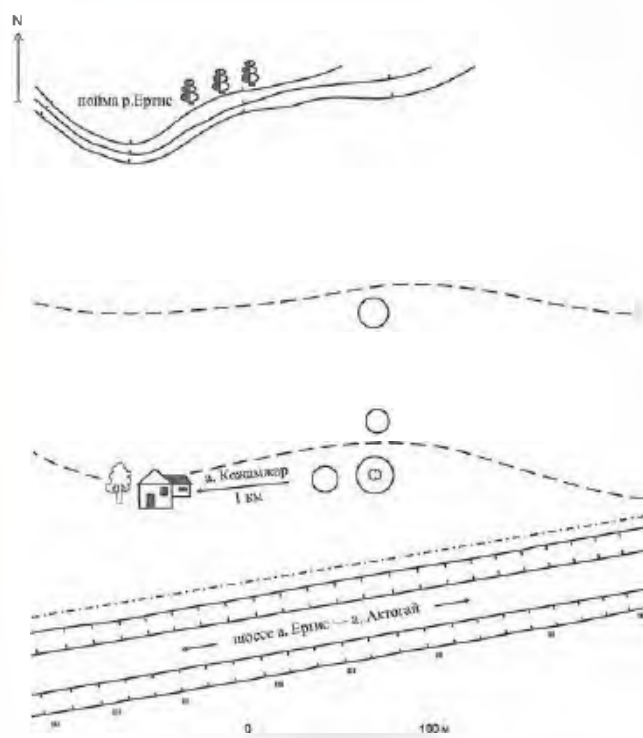
Расположен в 1 км к В. от аула, с северной стороны шоссе Актогай – Ертис, на высокой надпойменной террасе левого берега р. Ертис. Обследована в 2008 г. ПАЭ (В.К. Мерц).

Состоит из четырех земляных курганов диам. от 10 до 20 м, выс. от 0,2 и 0,6 м. Три кургана расположены цепочкой по линии С.-Ю., четвертый – к З. от южного кургана цепочки. Насыпи курганов имеют признаки повреждений.

Памятник характеризует погребальный обряд кочевников Северо-Восточной Сарыарки и Прииртышья в раннем железном веке.

Лит.: Материалы ПАЭ 2008 г.

В.К. Мерц



316. Курганная группа Кожамжар. План



316. Курган Кожамжар. Вид с юга запада

а. МУТКЕНОВ (б. с. МУЛЯВСКОЕ)

317. ПАМЯТНИК С. МУТКЕНОВУ,

Герою Советского Союза

1965 г.

(Ист.)

Находится в сквере во дворе средней школы им. С. Муткенова. Скульптор И.П. Лопатин. В 1976 г. обследован сотрудниками Павлодарского областного историко-краеведческого музея, в 1989 г. – сотрудниками института «Казпроектреставрация», 2008 г. – экспедицией отдела Свода НИИФ РГП «Казреставрация» (Г.М. Камалова).

Муткенов С. (1913–1944) – уроженец с. Мулявское (ныне а. Муткенов Актогайского района). До войны работал учителем, на фронте с 1942 г., был командиром орудия батареи пушек 342-го стрелкового полка (136-я стрелковая дивизия, 38-я армия, Воронежский и Украинский фронты). В октябре 1943 г. старший сержант Муткенов проявил отвагу и мужество в отражении танковой атаки противника в боях за днепровский плацдарм. Орудие Муткенова било прямой наводкой по боевой технике врага, и в результате неравного боя было уничтожено два танка, до сорока гитлеровцев. Боевое задание было выполнено, батальон пошел в наступление ценой жизни командира.

Памятник представляет собой бюст, высеченный из бетонного блока. Образ Муткенова решен в реалистических традициях с передачей портретных черт. С. Муткенов изображен в пилотке со звездой. Бюст установлен на высокий прямоугольный в плане постамент. Первоначально на лицевой грани в неглубоких нишах было изображение медали «Золотая Звезда» Героя Советско-



317. Памятник С. Муткенову. Фото 2008 г.

го Союза и текст: «Серикбай Муткенов. 1914–1994». Позднее на лицевой грани постамента были укреплены накладные пластины с изображением медали «Золотая Звезда» Героя Советского Союза и надписью: «Герой Советского Союза Серикбай Муткенов». Пластины продолжены на боковой грани. Материал – бетон, бюст окрашен серебрянкой. Высота бюста 1,3 м, постамента – 2,2 м. Площадка вокруг памятника выложена бетонными плитами и огорожена металлическими ажурными низкими звеньями, укрепленными на столбиках с навершием в виде шариков.

Лит.: Паспорт, 1977; Материалы обследования памятников истории и культуры Павлодарской области в 2008 г. НИПФ РГП «Казреставрация»; Герои Советского Союза – казахстанцы. В 2-х т. Т. II. Алма-Ата: Казахстан, 1968; Павлодарское Прииртышье. Энциклопедия. Павлодар, 2005. С. 420.

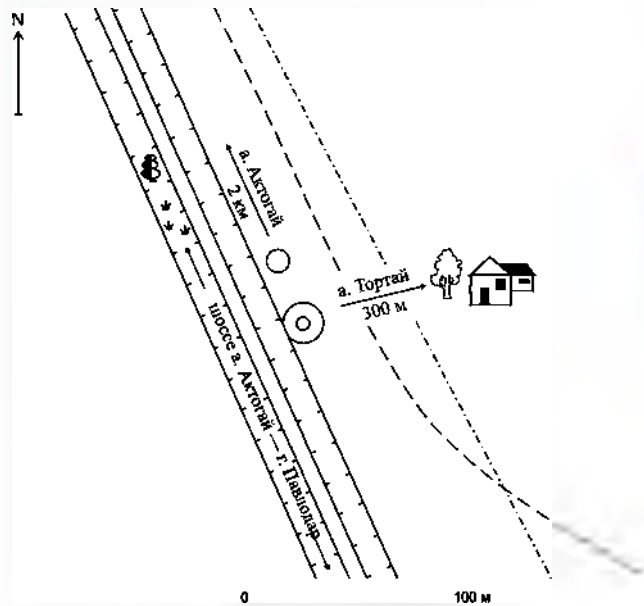
а. ТОРТАЙ

318. КУРГАННАЯ ГРУППА ТОРТАЙ (2)

Ранний железный век, средневековье (Археол.)

Расположена в 300 м к З. от аула, в 2 км к Ю.-В. от а. Актогай, с северо-восточной стороны шоссе Актогай – Ертис. Обследована в 2008 г. ПАЭ (В.К. Мерц).

Состоит из двух земляных курганов диам. 10 и 18 м, выс. 0,2 и 0,8 м, расположенных по линии С.-З.–Ю.-В. В насыпи более крупного кургана признаки повреждения – грабительская воронка.



318 Курганная группа Тортай. План



318. Курганная группа Тортай. Вид с юго-востока

Памятник характеризует погребальный обряд кочевников Северо-Восточной Сарыарки и Прииртышья в раннем железном веке и средневековье.

Лит.: Материалы ПАЭ 2008 г.

В.К. Мерц

а. ШИЛИКТЫ

319. КУРГАН ШИЛИКТЫ

Ранний железный век (Археол.)

Находится в 2 км к С.-З. от аула, на вершине увала между озерными котловинами. Обследован в 2008 г. разведгруппой ПАЭ (В.К. Мерц).

Насыпь кургана диам. 22 м, выс. 0,6 м сооружена из земли, изрыта норами животных.

Памятник характеризует погребальный обряд кочевников Северо-Восточной Сарыарки и Прииртышья в раннем железном веке.

Лит.: Материалы ПАЭ 2008 г.

В.К. Мерц



319 Курган Шиликты. Вид с северо-запада

БАЯНАУЫЛСКИЙ РАЙОН



▲ Курганы и могильники

- 327. Жертвенный комплекс Кафарка
- 328. Жертвенный комплекс Кафарка I
- 329. Жертвенный комплекс Кызылагащ
- 330. Курган Жасыбай II
- 331. Курган Кафарка
- 332, 333. Курганы Кафарка I, 2
- 334. Курган Сабындыколь I
- 335. Курган с «усами» Баянаул I
- 336, 337. Курганные группы Малдыбулак I, II
- 340. Могильник Булка (Найзатас)
- 341-343. Могильники Булка (Найзатас) I-III
- 344-349. Могильники Жасыбай III, VI-X
- 350. Могильник Кафарка

- 351, 352. Могильники Кафарка I, II
- 353. Могильник Кызылагащ
- 354. Могильник Рыбный ключ (Сабындыколь)
- 355, 356. Могильники Сабындыколь II, III
- 357. Могильник Шоиндыколь I (Жасыбай V)
- 361. Ограда Кафарка
- 362. Ограда Кызылагащ
- 370-374. Курганные группы Аксан I-IV
- 375. Могильник Жабалак
- 378-381. Курганные группы Бельгащ I-IV
- 382. Курганная группа Биржанколь I
- 383-387. Курганные группы Буркитты I-V
- 388. Курганная группа Буркитты VI
- 389. Курганная группа Буркитты VII

- 390. Курганная группа Буркитты VIII
- 391. Курганная группа Буркитты IX
- 392. Курганная группа Буркитты X
- 393. Поминальная ограда Буркитты
- 394. Курган Егиндыбулак 2
- 395. Курган Егиндыбулак 3
- 396. Курган Егиндыбулак 4
- 397. Курган Егиндыбулак 7
- 398. Курганная группа Егиндыбулак I
- 399. Курганная группа Егиндыбулак II
- 400. Курганная группа Егиндыбулак III
- 401. Курганная группа Егиндыбулак IV
- 402. Курганная группа Егиндыбулак V
- 403. Могильник Егиндыбулак I

404. Ограда Егиндыбулак
405. Ограда с изваянием Сынтас
406, 407. Курганы Кайнар 1, 2
408. Курганная группа Байкожа I
409. Могильник Байкожа
410-414. Курганные группы Жанажол I-V
415. Курганная группа Жыланды I
423. Могильник Каракабак
424, 425. Поминальные комплексы Каракабак I, II
426. Курганная группа Жельтау
427, 428. Курганы Жуантобе 1, 3
429. Курган Кызылтау 3
430, 431. Курганы Угольное 1, 2
432. Курганная группа Беримжан
433. Курганная группа Жантайма
434. Курганная группа Жуантобе II
435, 436. Курганные группы Кызылтау II, IV
437, 438. Курганные группы Мамантай II, III
445, 446. Могильники Атей II, III
447. Могильник Жантайма
448. Могильник Кызылтау I
449. Могильник Мамантай I
452. Ограда Атей I
453. Погребально-ритуальный комплекс Кемалтын
456. Курган Курколь
457. Курган Каражар 2
458. Курган Карашат
459. Курганная группа Карабитеке
460. Курганная группа Карабитеке I
461, 462. Курганные группы Каражар I, III
463. Культовый комплекс Каражар
464. Поминальная ограда Каратомар
466. Курган-ограда Койтас 5
467-470. Могильники Койтас I-IV
472, 473. Курганы Уштаган 5, 8
474. Курган с «усами» Уштаган 10
475-478. Курганные группы Уштаган I-IV
479-481. Курганные группы Уштаган VI, VII, IX
486, 487. Курганы Мурынтал 1, 2
489. Могильник Бестобе
490. Могильник Мурынтал
491, 492. Ограды Азатбек 1, 2
495, 496. Курганные группы Шокпар I, II

497. Курганная группа Аккелин II
498. Курганная группа Керегетас II
499-502. Курганные группы Сарыкамьс II-V
504. Могильник Аккедин I
505. Могильник Керегетас I
509. Курган Торыйгыр 2
510. Курганная группа Айдарлы
511-515. Курганные группы Торыйгыр I, III-V
517. Могильник Жакан
518, 519. Могильник Жакан I, II
520. Могильник Найзатас IV
521. Могильник Торыйгыр VII
523. Ограда Найзатас
525. Курганная группа Анай

✪ Поселения

364. Поселение Аулиетас
365. Поселение Баянаульское
366. Поселение Булка
367, 368. Поселения Жасыбай I, IV
369. Поселение Кафарка
375. Поселение Жабалак
454. Поселение Атей

⊗ Стоянки

418. Стоянка Жамбасбулак
419. Стоянка Сарыюпан
465. Стоянка Каратомар
506. Стоянка Жыланды
507. Стоянка Керегетас I
526. Стоянка Бозшаколь I

Ⓐ Пещеры

363. Пещера Аулиетас (Коныр аулие)

✪ Наскальные изображения

358. Наскальные рисунки охрой в гроте Драверта
359, 360. Наскальные рисунки охрой Жасыбай 1, 2
493. Петроглифы Бестобе
522. Наскальные надписи Найзатас
524. Петроглифы Найзатас

⚡ Стелы

471. Стела Койтас

(Н) Находки

338. Местонахождение Жасыбай II

Ⓐ Культовые сооружения

321. Мечеть Мусы Шорманова
376. Сагана Адамбая Шалкарова
377. Сагана Сарсенби Естикбаева
416. Мавзолей М.Ж. Копеева
422. Мавзолей Кызкумбези
439. Мавзолей Акимбека
440. Мавзолей Алдебека
441. Мавзолей Баганалы
442. Мавзолей Жабыша
443. Мавзолей Карасарт
444. Мавзолей Туяк кажы
450. Некрополь Кали мулла
451. Некрополь Хазырет
455. Торткулак Баймакшы
494. Мавзолей Бактыбая кажы
516. Мавзолей С. Торайгырова

■ Памятники истории и монументального искусства

322. Музей К.И. Сагпаева
323. Памятник Бухар жырау
324, 421, 484. Памятники воинам-землякам, погибшим в годы Великой Отечественной войны
325. Памятник Жасыбай батыру
326. Памятник Ж.М. Байжанову
339. Могила Жасыбай батыра
417. Музей М.Ж. Копеева
420. Памятник Ж.М. Байжанову
482. Могила Укибай би
483. Могила Сары багыра
485. Памятник в честь 50-летия рудоуправления «Майкаин золота»
488. Могила Ж.М. Байжанова
503. Могила М. Шорманова
508. Музей С. Торайгырова

а. БАЯНАУЫЛ

320. БАЯНАУЫЛ

Аул, административный центр района с 1928 г. Расположен на Ю.-З. области, в северо-восточной части Сарыарки (Казахский мелкосопочник), у южного склона гор Баянауыл, на берегу оз. Сабндыколь, в 210 км к Ю.-З. от областного центра г. Павлодара. Ближайшая ж.-д. ст. Ушкулыи в 100 км к С. от аула. Через аул проходят автотрассы Павлодар–Караганда, Ерейментау–Екибастуз – Баянауыл, автомобильными асфальтированными дорогами связан с другими населенными пунктами района. Население 5998 чел. (1999).

Возникновение Баянауыла связано с административно-территориальными реформами России в первой пол. 19 в. по управлению присоединенных земель Среднего Жуза. Согласно «Уставу о сибирских киргизах» (1822) земли Среднего Жуза вошли в состав Западно-Сибирского генерал-губернаторства и были поделены на внутренние (правобережные земли р. Ертис) и внешние (земли за р. Ертис) округа с приказами во главе. В 1826 г. была основана Баянаульская казачья станица и создан Баянаульский внешний округ, официально утвержденный и открытый в 1833 г., тогда же в станице был учрежден окружной приказ.

До 1838 г. Баянаульский окружной приказ подчинялся Омскому областному правлению, с 1838 г. – Пограничному управлению (г. Омск) Западно-Сибирского генерал-губернаторства.

В 1857 г. в станице было начато строительство «каменной» (кирпичной) однопрестольной церкви, освященной в 1868 г. Церковь была сооружена на возвышенной части станицы и видна издалека на фоне гористого сельского пейзажа. В 1903 г. к ней пристроили деревянную восьмигранную колокольню, обшитую тесом изнутри и оштукатуренную снаружи (сохранялась до 30-х гг. 20 в.). В 1865 г. в станице проживало не более 75 семей.

В 1868 г. окружные приказы были упразднены, Баянаульская станица вошла в состав Павлодарского уезда Семипалатинской области как административный центр Баянаульской волости. В 1879 г. в станице насчитывалось 62 двора и 416 чел. населения.

К нач. 20 в. Баянаульская станица превратилась в крупный населенный пункт Павлодарского уезда, в ней проживало около 800 жителей, преимущественно казаков. Станица состояла из трех-четырёх широких, длинных улиц. Здесь располагались станичное правление, церковь, мечеть, почтово-телеграфное отделение, несколько лавок с разным товаром. Через станицу проходил почтовый тракт Павлодар–Каркаралинск. Ежегодно в станице проводилась Покровская ярмарка с торговым оборотом 220 тыс. руб. Рядом со станицей располагался поселок казахов джатаков.

Основным занятием жителей станицы и поселка было скотоводство, хлебопашеством занимались мало. К подсобным занятиям относились извоз, лесной промысел, работа на рудниках и отчасти рыболовство. Живописные окрестности, горный свежий воздух и сравнительная дешевизна жизни в станице еще в нач. 20 в. принесли ей славу «одного из лучших дачных мест Киргизского [Казахского–авт.] края».

В 1921 – 1928 гг. село Баянаул – центр одноименной волости Павлодарского уезда Семипалатинской губернии, с 1928 г. – административный центр Баянаульского района, входившего в Павлодарский округ (1928 – 1930), Восточно-Казахстанскую область (1932 – 1934), Каркаралинский округ (1934 – 1936). С ликвидацией Каркаралинского округа Баянаульский район как сельсовет был передан в Карагандинскую область (1936 – 1938). С 1938 г. с. Баянаул – административный центр Баянаульского района Павлодарской области. Существующая застройка и планировка аула сформировались за годы социалистического строительства.

В 1966 г. с. Баянаул было преобразовано в поселок городского типа.

К сер. 80-х гг. 20 в. в Баянауле действовали хлебоприемный пункт, два автотранспортных и два дорожно-строительных предприятия, комбинат бытового обслуживания, Дом культуры, кинотеатр, три общеобразовательные школы, имелась библиотека.

Современный а. Баянауыл является центром курортно-оздоровительной зоны, известным местом отдыха и массового туризма, что способствует экономическому развитию аула. Окрестности Баянауыла очень живописны и уникальны в природном отношении. Здесь можно увидеть «матрацевидные» глыбы гранита с причудливыми очертаниями скал, гроты и пещеры, прозрачные горные родники, сосновый лес, оживленный белоствольными березками, богатые рыбой горные озера. В центре гор Баянауыл расположено оз. Жасыбай, которое



320. Село Баянаул. Фото 1929 г. Из фондов Павлодарского областного историко-краеведческого музея им. Г.Н. Потанина



320. Улица в с. Баянаул Фото 1929 г. Из фондов Павлодарского областного историко-краеведческого музея им. Г.Н. Потанина



320. Баянаульская церковь Фото 30-х гг. 20 в. Из фондов Павлодарского областного историко-краеведческого музея им. Г.Н. Потанина

по красоте своей напоминает оа. Боровое в Акмолинской области. Многочисленные объекты природного ландшафта привлекают в Баянауыл множество туристов. В горах Баянауыл расположено много домов отдыха, лечебных учреждений, пансионатов, детских лагерей отдыха и туристических баз. В целях сохранения природно-климатических особенностей горно-лесного оазиса Баянауыл в 1985 г. организован Баянауылский государственный национальный парк, занимающий площадь 48,2 тыс. га.

Баянауыл – родина казахского народного композитора, певца и акына Жаяу Мусы Байжанова (1835 – 1929). Памятник композитору сооружен в 2008 г. на северном берегу оз. Жасы-

бай в 12 км к С.-З. от аула. В а. Баянауыл установлен памятник воинам-землякам, погибшим в годы Великой Отечественной войны. В центре аула около районного Дома культуры (ул. Сатпаева, 47) в разные годы сооружены памятники видным деятелям науки и культуры Казахстана – уроженцам Баянауылского района. В сквере перед Домом культуры в 1993 г. установлен памятник поэту-демократу С. Торайгырову в честь столетия со дня его рождения. Здесь же недалеко от этого памятника установлен памятник певцу и поэту Бухар жырау к 325-летию со дня его рождения.

Напротив здания Дома культуры, через дорогу, в 1998 г. установлен памятник писателю и



320. Баянауыл Дом культуры Фото 2008 г.



320. Баянауыл Озеро Сабандыколь. Фото 2008 г.

поэту М.Ж. Копееву к 140-летию со дня его рождения.

Вдоль дороги, ведущей с западной стороны к Дому культуры, в 2006 – 2007 гг. установлены памятники академикам К.И. Сатпаеву, А.Х. Маргулану, Ш.Ш. Чокину, А. Бектурову. Памятники этим видным деятелям науки Казахстана установлены на фоне четырех высоких прямоугольных стел, на которых выполнены рельефы с композициями на темы из истории казахского народа.

В центре аула перед зданием отдела внутренних дел (ул. Сатпаева, 26) установлены памятники



320. Баянауыл Дом жилой кон. 19 – нач. 20 в., ул. Гагарина 45, угол ул. Торайгырова. Фото 2008 г.

уроженцам Баянауылского района генерал-майорам милиции Т.Д. Дуабекову, А.Т. Тумарбекову, К.Ж. Дуйсенбину, О.Д. Дуйсенбаеву.

В центре Баянауыла расположены мемориальный музей К.И. Сатпаева (ул. Сатпаева, 38) с памятником академику перед входом в музей и мечеть Мусы Шорманова (ул. Сатпаева, 28).

На детской площадке, напротив мемориального музея К.И. Сатпаева, стоит камень Кажы Мукана. По легенде, борец принес камень с гор в мае 1921 г. и поставил около дома своего друга кузнецца Субека. В 2001 г. камень перенесли на площадку на ул. Сатпаева.

В ауле сохранились памятники жилой архитектуры втор. пол. 19 в. – деревянные дома (срубы) с бревенчатым забором по ул. Торайгырова, угол ул. Гагарина, 45.

В 6 км к С.-З. от аула по новой дороге к оз. Жасыбай на возвышенности установлен памятник Жасыбай батыру, погибшему в битве с джунгарами в 1741 г., на старом перевале к оз. Жасыбай в горах Баянауыл находится его могила.

Окрестности а. Баянауыл богаты археологическими памятниками от неолита до средневековья. Здесь выявлено около пятидесяти отдельных курганов, курганов с «усами» и курганных групп раннего железного века и средневековья, могильников эпохи бронзы и раннего железного века, оград и жертвенных

комплексов средних веков, поселений эпохи бронзы и раннего железного века, наскальных рисунков охрой, расположенных в урочищах Кафарка, Кызылагаш и по берегам озер Жасыбай и Сабындыколь. Наиболее интересными из них являются неолитические наскальные рисунки охрой в гроте Драверта, Жасыбай 1–2, курганные группы Малдыбулак I, II; могильник Булка (Найзатас) и Сабындыколь III, поселения бронзового века Аулиетас, Булка (Найзатас), Кафарка, пещера Аулиетас (Коныраулие) и другие памятники.

Лит.: Валиханов Ч.Ч. [О Баян-Аульском округе]. (Письмо из Омска. 10 марта 1857 г.) // Валиханов Ч.Ч. Собр. соч. в 5-ти томах. Т. 2. Алма-Ата, 1985. С. 307–312; Дубовая Е.В. Утраченные храмы Павлодара. Версия описания // Научно-практическая конференция, посвященная 45-летию Павлодарского областного художественного музея. 19 ноября 2009 г. Материалы. Павлодар, 2009. С. 41–42; Материалы по истории политического строя Казахстана. Т. 1. Алма-Ата, 1960. С. 152–170; Павлодарское Прииртышье. Энциклопедия. Павлодар, 2003. С. 169–170; Россия. Полное описание нашего Отечества. Т. 18. Киргизский край. СПб., 1903. С. 290; 389–390; Справочник по административно-территориальному делению Казахстана (август 1920 г. – декабрь 1936 г.). Алма-Ата, 1959. С. 100, 154, 196, 225–226, 233.

Ф.П. Григорьев

321. МЕЧЕТЬ МУСЫ ШОРМАНОВА

Конец 19 в.

(Архит.)

Расположена по ул. Сатпаева, 28, в центре аула, напротив площади. Впервые обследована в 2008 г. экспедицией отдела Свода НИПФ РГП «Казреставрация» (Г.М. Камалова).

Впервые мечеть на этом месте была построена в 1844 г., неоднократно перестраивалась и приспособлялась под клуб, спортшколу. Существующий вид и первоначальное функциональное назначение здание получило в 1996 г. Здание Т-образное в плане, с отдель-



321 Мечеть Мусы Шорманова. Общий вид. Фото 2008 г.

но стоящим цилиндрическим минаретом у северо-восточного угла. Основной объем мечети прямоугольный в плане, вытянут вдоль продольной оси с В. на З., в центре – сфероконический купол на цилиндрическом барабане под металлической кровлей. Углы акцентированы башенками с куполками. Главный вход с В. выделен выступающим порталным объемом с высоким арочным проемом. Композиция северного фасада симметричная: по центру расположен вход, по обе стороны от него окна в арочных нишах.

Со стороны главного фасада установлены мемориальные гранитные стелы с именами известных в крае людей, наделенных необычным даром и способностями к врачеванию, ясновидению и т.п., а также с именами баянаульцев, совершивших хадж. Рядом с мечетью на пустыре, где находился дом отца Машхур Жусуп Копеева, установлен памятный камень.

Лит.: Материалы обследования памятников истории и культуры Павлодарской области отделом Свода НИПФ РГП «Казреставрация», 2008 г.

Г.М. Камалова

322. МУЗЕЙ MEMОРИАЛЬНЫЙ АКАДЕМИКА К. И. САТПАЕВА

1967 г.

(Ист.)

Расположен по ул. Сатпаева, 38. Обследован в 2008 г. экспедицией отдела Свода НИПФ РГП «Казреставрация» (Г.М. Камалова).

Основан в 1964 г. на общественных началах, по инициативе студентов строительного отряда Алма-Атинского политехнического института. Официально открыт в 1967 г., является филиалом Павлодарского областного историко-краеведческого музея им. Г.Н. Потанина. Архитектор Ю.В. Наумов.

Здание музея построено в традициях советской архитектуры конца 60-х гг. 20 в. Состоит из двух объемов: одноэтажного, прямоугольного в плане, вытянутого по продольной оси – административ-



322. Мемориальный музей К.И. Сатпаева. Фото 2008 г.



322. Рабочий стол К. И. Сатпаева в экспозиции музея. Фото 2008 г

ного корпуса и двусветного, квадратного в плане – музея. Фасад одноэтажного объема разделен пилонами, между которыми установлено панно – карта Казахстана, на которой обозначены полезные ископаемые, открытые К. И. Сатпаевым. Архитектурное решение музейного объема лаконично – в основу положена идея объединения фасадной плоскости единым композиционным рисунком перевернутых парных арочных ниш, в которых расположены окна в двух уровнях. Заглубленная поверхность ниш выделена цветом другого материала. Простенки двух смежных главных фасадов оформлены на уровне второго этажа металличе-



322. Памятник К. И. Сатпаеву перед входом в музей. Фото 2008 г

скими медальонами в виде щитов. Фасады облицованы ракушечными плитами.

В музее экспонируются биографические материалы, коллекции минералов, геологические инструменты, воссоздан уголок кабинета ученого. Собраны труды, книги и статьи К. И. Сатпаева. В интерьере музея на невысокой тумбе установлен его бюст.

Памятник К.И. Сатпаеву установлен перед входом в музей. Бюст высечен из монолитного гранитного блока розового цвета. Образ ученого решен в реалистической традиции с передачей портретных черт. На лицевой грани постамента надпись: «Академик Сатпаев Каныш Имантаевич». Основание памятника двухступенчатое.

Лит.: Материалы обследования памятников истории и культуры Павлодарской области в 2008 г. НИПФ РГП «Казреставрация»; К.И. Сатпаев. М., 1982 (серия «Биография ученых СССР»); Сарсенеев М. Сатпаев. М., 1980 (серия «Жизнь замечательных людей»).

С.П. Пенькова

323. ПАМЯТНИК БУХАР ЖЫРАУ

1993 г.

(Ист.)

Установлен по ул. Сатпаева в центре аула к 325-летию со дня рождения на площади перед Домом культуры по центру его фасада, недалеко от памятника С. Торайгырову. Обследован в 2008 экспедицией отдела Свода НИПФ РГП «Казреставрация» (Г.М. Камалова). (О Бухар жырау см. статью 2).



323. Памятник Бухар жырау. Фото 2008 г.

Памятник – фигура в рост, вырублена из цельного блока гранита. Бухар жырау изображен в длиннополом чапане, накинутом на плечи, и шапке-борик. Руки сложены перед грудью. В целом пластика сдержанна и лаконична, детально проработано лицо и кисти рук. Скульптору удалось создать одухотворенный образ поэта, мыслителя и государственного деятеля.

Фигура установлена на трехступенчатое основание. На лицевой грани второй, самой высокой, ступени основания вырезаны надпись «Бухар жырау Қалқаманұлы» и даты жизни «1658/1686–1781 жж.» Материал – неполированный светло-розовый гранит.

Лит.: Паспорт, 1980; Поэты Казахстана. Л.: Советский писатель, 1978; *Мағауин М.* Кобыз и копые. Пер. с каз. Алма-Ата, 1980; Материалы обследования памятников истории и культуры Павлодарской области в 2008 г. НИПФ РГП «Қазреставрация».

С.П. Пенькова

324. ПАМЯТНИК ВОИНАМ-ЗЕМЛЯКАМ, погибшим в годы Великой Отечественной войны 1985 г.

(Ист.)

Расположен в сквере на ул. Ауэзова, угол ул. Жарылгапберды. Сооружен к 40-летию Победы над фашистской Германией. В 2008 г. обследован экспедицией отдела Свода НИПФ РГП «Қазреставрация» (Г.М. Камалова).



324 Памятник воинам-землякам, погибшим в годы Великой Отечественной войны. Мемориал. Фото 2008 г.

Мемориальный комплекс представляет архитектурно-скульптурную композицию, установленную на двухуровневой платформе, вытянутой по продольной оси. К центральной, более высокой, платформе ведут широкие ступени. За памятником расположен мемориал. На вытянутом по продольной оси участке в четыре ряда по шестнадцать в каждом установлены на квадратных в плане невысоких основаниях прямоугольные в сечении столбики с именем погибшего в годы Великой Отечественной войны баянаульца-фронтовика.

Центром композиции является колонна с фигурой солдата в рост с поднятой вверх правой рукой, которой он держит автомат, левой – придерживает плащ-палатку. «База» колонны – прямоугольный в сечении объем. Его грани облицованы плитками из белого мрамора. На фасадной стороне даты 1941–1945 г.г., выполненные накладными цифрами. По сторонам от колонны установлены стелы. На них в два ряда фамилии и инициалы земляков, погибших в годы войны. Перед подиумом с колонной и стелами на квадратных плитах пятиконечная звезда, в центре которой кольцо для Вечного огня.

Материал скульптуры и колонны – бетон. Скульптура тонирована темным цветом, колонна покрыта серебрянкой. Стелы попарно выполнены из полированного и неполированного розового гранита.

Высота скульптуры 2,7 м, колонны с «базой» и полочкой 6,8 м. Площадка памятника выложена крупными бетонными плитами и огорожена металлической изгородью с военной символикой – пятиконечными звездами.

Лит.: Материалы обследования памятников истории и культуры Павлодарской области в 2008 г. НИПФ РГП «Қазреставрация».

С.П. Пенькова

325. ПАМЯТНИК ЖАСЫБАЙ БАТЫРУ (Ист., иск.)

Расположен в 6 км к С.-З. от аула, на возвышенности слева от асфальтированной дороги к оз. Жасыбай.

Обследован в 2008 г. экспедицией отдела Свода НИПФ РГП «Қазреставрация» (Г.М. Камалова).

Батыр Жасыбай жил в 18 в. В 40-х гг. 18 в. джунгары пытались захватить Баянаульские степи со стороны р. Иртыш. Первыми вступили в бой с ними воины под предводительством Жасыбая. В 1852 г. во время боя с джунгарами Жасыбай погиб и похоронен на берегу оз. Шоинколь, переименованного в его честь оз. Жасыбай. Именем Жасыбая назван и перевал, где, по преданиям, находится его могила. Академик А.Х. Маргулан, уроженец Баянаульского района, записал историческую песню о батыре Жасыбае, запись хранится в НАН РК.



325 Памятник Жасыбай батыру Фото 2008 г.



326 Памятник Ж.М. Байжанову Фото 2008 г.

Памятник установлен в живописном месте, доминирует в окружающем пространстве, представляет собой бюст Жасыбай батыра, решенный в романтическом ключе. Это обобщенный образ воина 18 в., созданный скупыми, но выразительными пластическими средствами. Бюст установлен на высоком постаменте с полочкой наверху. На фасадной грани постамента в верхней ее части в неглубокой нише небольшая плита с надписью: «Жасыбай батыр XVIII ғасыр век». Эмоциональное восприятие памятника усиливается постепенным подъемом к нему по ступеням из крупных бетонных плит. Материал бюста и постамента – бетон. Высота бюста 1,5 м, постамента с двухступенчатым основанием 3 м.

Лит.: Материалы обследования памятников истории и культуры Павлодарской области отделом Свода НИПФ РГП «Казреставрация», 2008 г.; Павлодарское Прииртышье. Энциклопедия. Павлодар, 2005. С. 246, 265.

С.П. Пенькова

326. ПАМЯТНИК ЖАЗАУ МУСЕ БАЙЖАНОВУ

2008 г.
(Ист.)

Расположен в 12 км к С.-З. от аула, на северном берегу оз. Жасыбай, на открытом пространстве перед зонами отдыха вдоль береговой полосы. Скульптор М.Е. Сергеебаев. В 2008 г. обследован экспедицией отдела Свода НИПФ РГП «Казреставрация» (Г.М. Камалова).

Жазыу Муса Байжанов (1835–1929), уроженец Баянауылского района (около оз. Жасыбай), народный композитор, певец, поэт. Пел и играл на домбре и кобызе, а также осваивал скрипку и сырнай. В творчестве Байжанова отразились его жизненные наблюдения, любовь к природе родного края, сострадание к тяжелой доле казахской женщины, личные переживания. Байжанов работал в таком жанре, как гражданская лирика. Первое его крупное произведение – песня «Кыздар-ай», затем он создал песню «Аксиса», проникнутую духом протеста против социального неравенства, как и другие его произведения. Мелодии песен Ж.М. Байжанова отличаются своеобразием и оригинальностью и записаны собирателями и знатоками казахского музыкального фольклора А.В. Затаевичем, А.К. Жубановым, Б.Г. Ерзаковичем и др. Музыкальное наследие Ж.М. Байжанова использовано в операх и симфонических произведениях советского времени. О нем З. ым написан роман «Жазыу Муса».

Памятник обращен главным фасадом к озеру и доминирует в окружающем открытом пространстве. Представляет сидящую фигуру в рост. Ж.М. Байжанов изображен в шапке борик и верхней одежде. Поза свободная, голова несколько приподнята, взгляд обращен вдаль, руки на коленях, пальцы правой руки касаются струн домбры. Образ Байжанова создан в реалистических традициях. Сосредоточенность и созерцательность отличают созданный скульптором образ. Памятник установлен на высоком массивном постаменте. Лицевая

грань постамента срезана под углом. На ней вырезан текст на казахском языке: «Жаяу-Муса Байжан ұлы Олжабай – Орман ұрпағы қазақ халқының ақыны, сазгері 1835–1929 ж.ж. Ескерткіш «Мәлік-Мейрам» ЖШС тапсырмасымен соғын 2008 ж.».

Постамент установлен на двухступенчатое основание. Отмостка около основания из бетонных плит. Материал скульптуры и постамента – полированный землисто-серого цвета гранит. Высота скульптуры 2,4 м, постамента 2,7 м.

Лит.: Материалы обследования памятников истории и культуры Павлодарской области в 2008 г. НИИФ РГП «Казреставрация»; *Коспанов Э. Жаяу Муса Байжанов. М., 1974.*

С.П. Пенькова

327. ЖЕРТВЕННЫЙ КОМПЛЕКС КАФАРКА (5)

Средневековье
(Археол.)

Расположен в 3 км к Ю.-З. от аула, на территории Баянауылского природного парка, в урочище Кафарка, 5-6 км к Ю.-В. от телевышки, 400 м к З. от скважины, рядом с проселочной дорогой, среди кустарника, в окруженной лесом долине. Выявлен в 1986 г. сотрудниками КарГУ И. В. Рудковским и В.В. Варфоломеевым, в 2007 г. обследован ПАЭ (В.К. Мерц).

Зафиксировано пять каменных оград, вытянутых в линию с С.-З. на Ю.-В. Ограды прямоугольной формы. Сооружены каждая из четырех гранитных плит, вкопанных на ребро, внутри забутованы камнями. Размеры оград 2 × 2 м, 2,3 × 2,2, 1,8 × 1,8, 1,4 × 1,3, и 2,2 × 2,2 м. В двух оградах следы грабительских раскопок.

Жертвенный комплекс Кафарка относится к древнетюркскому времени, характеризует культовые сооружения и духовную культуру кочевых племен Северо-Восточной Сарыарки в раннем средневековье.

Лит.: Материалы археологической экспедиции КарГУ 1986 г.

В.К. Мерц, В.В. Варфоломеев

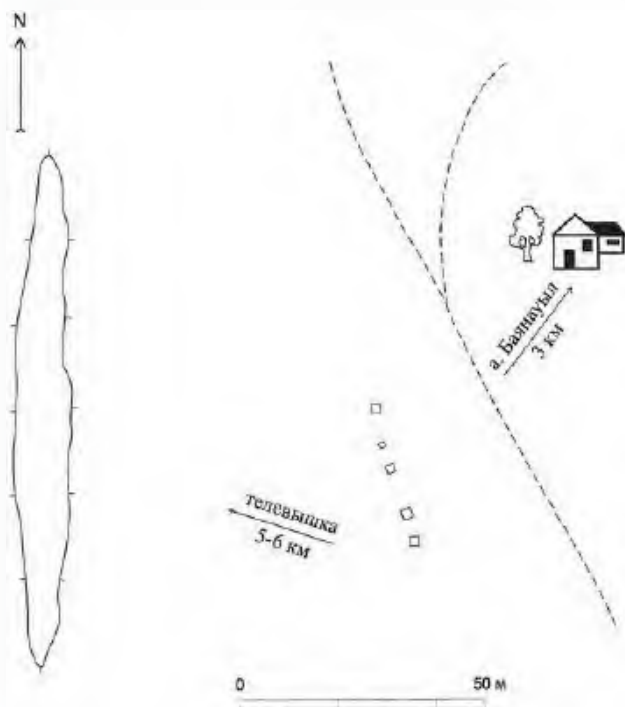


327. Жертвенный комплекс Кафарка. Вид с юга

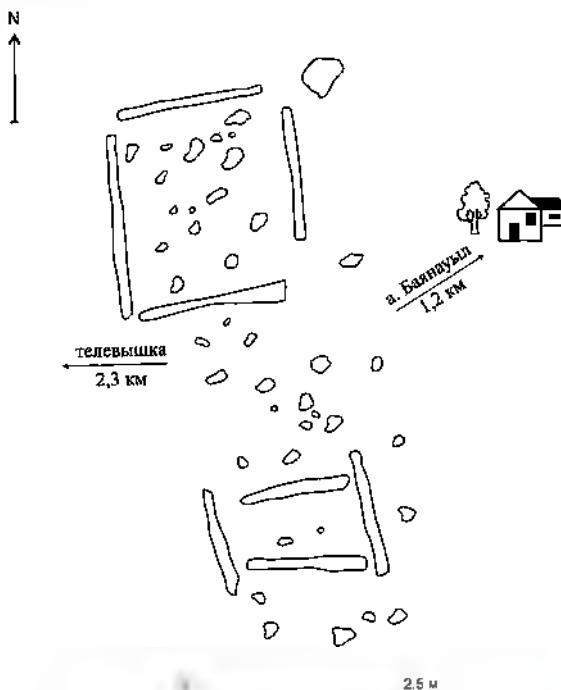
328. ЖЕРТВЕННЫЙ КОМПЛЕКС КАФАРКА I (2)

Средневековье
(Археол.)

Расположен в 1,2 км к Ю.-З. от аула, на территории Баянауылского природного парка, в урочище Кафарка, 2,3 км к В. от телевышки. Выявлен в 1986 г. сотрудниками КарГУ И.В. Рудковским и В.В. Варфоломеевым, в 2007 г. обследован ПАЭ (В.К. Мерц).



327. Жертвенный комплекс Кафарка. План



328. Жертвенный комплекс Кафарка I. План



328 Жертвенный комплекс Кафарка 1 Вид с юга



329 Жертвенный комплекс Кызылагаш Вид с юга

Состоит из двух оград, расположенных в меридиональном направлении и сооруженных из вертикально поставленных каменных плит. Северная ограда ориентирована по линии С.-Ю., размеры $2 \times 1,4$ м, выс. 0,4 м. Размеры южной ограды $2,5 \times 2,5$ м, выс. 0,3 м. Внутри оград – забутовка камнями.

Памятник является культово-мемориальным сооружением, характеризует духовную культуру древнетюркских племен Северо-Восточной Сарыарки в раннем средневековье.

Лит.: Материалы археологической экспедиции КарГУ 1986 г.

В.К. Мерц, В.В. Варфоломеев

329. ЖЕРТВЕННЫЙ КОМПЛЕКС КЫЗЫЛАГАШ (3)

Средневековье
(Археол.)

Расположен в 2,5 км к Ю.-З. от аула, на территории Баянауылского природного парка, у дороги в урочище Кызылагаш. Обследован в 2007 г. ПАЭ (В.К. Мерц).



329 Жертвенный комплекс Кызылагаш. План



329 Жертвенный комплекс Кызылагаш Антропоморфная стена

Представляет остатки трех тюркских поминальных оград квадратной формы размерами 2×2 м, сооруженных из крупных плит. Ограды расположены в ряд с Ю.-В. на С.-З. С восточной стороны южной ограды лежала длинная антропоморфная стена с обломанной верхней частью, которая хранится в археологическом музее ПГУ им. С. Торайгырова. С северо-восточной стороны средней ограды отмечено кольцеобразное скопле-

ние камней. На памятнике заметны следы грабительских раскопок.

Памятник характеризует культовые сооружения и духовную культуру кочевников Северо-Восточной Сарыарки в средневековье.

Лит.: Материалы археологической экспедиции КарГУ 1986 г.

В.К. Мерц

330. КУРГАН ЖАСЫБАЙ 11

Ранний железный век
(Археол.)

Расположен в 7 км к С.-З. от аула, на северном берегу оз. Жасыбай, на территории дома отдыха «Жалын» (б. «Литейщик»). Выявлен в 1982 г. сотрудниками КарГУ И.В. Рудковским и В.В. Варфоломеевым, в 2007 г. обследован ПЭЭ (В.К. Мерц).

Курган сложен из камня, диам. 6 м, выс. 0,5 м. Насыпь ограждена цепями, укрепленными на столбиках. С южной стороны кургана установлена охранная доска.



330 Курган Жасыбай 11. План

Памятник характеризует погребальный обряд и материальную культуру кочевников Северо-Восточной Сарыарки в раннем железном веке.

Лит.: Евдокимов ВВ. Отчет об исследованиях ПАО в 1982 г. Караганда, 1982. С. 25.

В.К. Мерц, В.В. Варфоломеев

331. КУРГАН КАФАРКА

Ранний железный век
(Археол.)

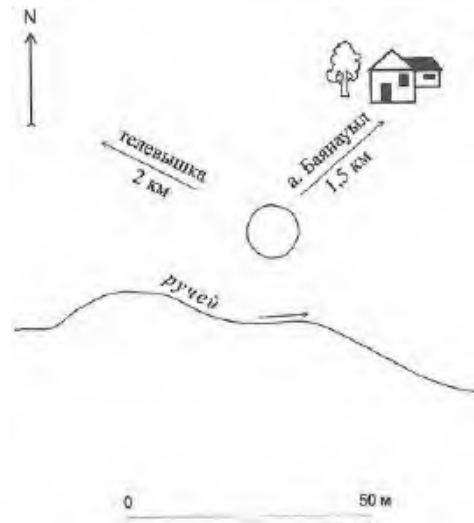
Расположен в 1,5 км к Ю.-З. от аула, в урочище Кафарка, 2 км к В.-Ю.-В. от телевышки, на левом берегу безымянного ручья. Памятник выявлен в 1986 г. сотрудниками КарГУ И.В. Рудковским и В.В. Варфоломеевым, в 2007 г. обследован ПЭЭ (В.К. Мерц).

Насыпь кургана каменная, диам. 10 м, выс. около 0,5 м, без признаков повреждений.

Памятник характеризует погребальный обряд, материальную и духовную культуру кочевников Северо-Восточной Сарыарки в раннем железном веке.

Лит.: Материалы археологической экспедиции КарГУ 1986 г.

В.К. Мерц, В.В. Варфоломеев



331. Курган Кафарка. План



330 Курган Жасыбай 11. Вид с северо-востока



331. Курган Кафарка. Вид с юго-востока

332. КУРГАН КАФАРКА 1

Ранний железный век
(Археол.)

Расположен в 800 м к Ю.-З. от аула, западнее грунтовой дороги. Памятник выявлен в 1986 г. сотрудниками КарГУ И.В. Рудковским и В.В. Варфоломеевым, в 2007 г. обследован ПАЭ (В.К. Мерц).

Курган сооружен из камня, насыпь диам. 10 м, выс. около 0,5 м.

Памятник характеризует погребальный обряд, материальную и духовную культуру кочевников Северо-Восточной Сарыарки в раннем железном веке.

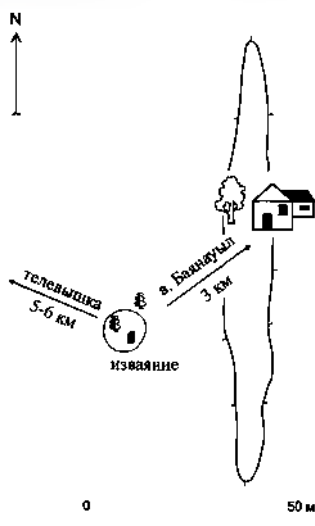
Лит.: Материалы археологической экспедиции КарГУ 1986 г.

В.К. Мерц, В.В. Варфоломеев

333. КУРГАН КАФАРКА 2

Средневековье
(Археол.)

Расположен в 3 км к Ю.-З. от аула, на территории Баянаульского природного парка, в урочище Кафарка, 5–6 км к В.-Ю.-В. от телевышки. Выявлен в 1986 г. сотрудниками КарГУ И.В. Рудковским и В.В. Варфоломеевым, в 2007 г. обследован ПАЭ (В.К. Мерц).



333. Курган Кафарка 2. План



333. Курган Кафарка 2. Вид с юго-востока

Курган сложен из камня, диам. 10 м, выс. 0,5 м. Имеет следы древних грабительских раскопок. На восточной стороне кургана сохранилось основание каменного изваяния выс. около 40 см.

Относится к группе редких культово-мемориальных памятников, слабо изученных на территории региона. Характеризует погребальный обряд, материальную и духовную культуру тюркских племен Северо-Восточной Сарыарки в раннем средневековье.

Лит.: Материалы археологической экспедиции КарГУ 1986 г.

В.К. Мерц, В.В. Варфоломеев

334. КУРГАН САБЫНДЫКОЛЬ 1

Ранний железный век
(Археол.)

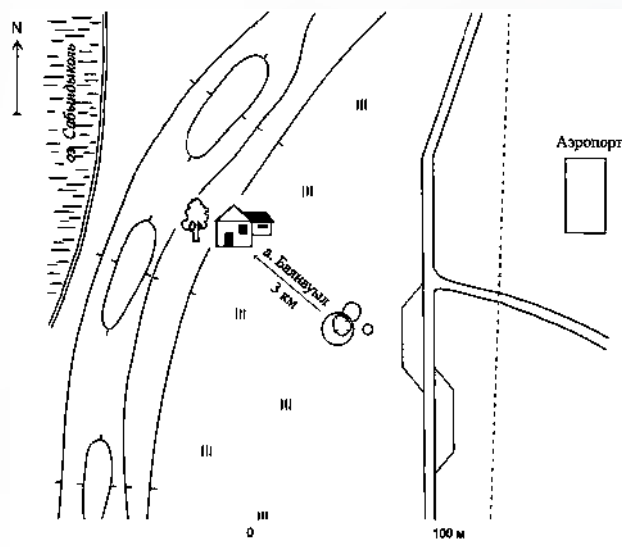
Расположен в 3 км к Ю.-В. от аула, на северо-восточном берегу оз. Сабындыколь, между грядой прибрежных дюн и шоссе, напротив стоянки для автотранспорта. Памятник зафиксирован в 1972 г. экспедицией Павлодарского областного историко-краеведческого музея им. Г.Н. Потанина, обследован в 2007 г. ПАЭ (В.К. Мерц).

Состоит из двух соприкасающихся каменно-земляных курганов диам. 12 м, выс. 0,7 м и диам. 6 м, выс. 0,1 м. Третья плоская насыпь диам. около 2 м расположена восточнее. Большой курган имеет следы разрушения. Скопление камней с его восточной стороны говорит о том, что, возможно, он имел каменные выкладки («усы»), разрушенные при строительстве шоссе.

Памятник характеризует погребально-ритуальные сооружения и духовную культуру кочевников Северо-Восточной Сарыарки в раннем железном веке.

Лит.: Археологические памятники Баянаульского района. Павлодар, 1974. С. 16; Материалы ПАЭ 2007 г.

В.К. Мерц



334. Курган Сабындыколь 1. План



334. Курган Сабиндыколь 1. Вид с юго-востока



335. Курган «усами» Баянауыл 1. Вид с востока

335. КУРГАН С «УСАМИ» БАЯНАУЫЛ 1

Ранний железный век
(Археол.)

Расположен в 1,5 км к Ю.-З. от аула, на территории Баянауылского природного парка, между лесом и проселочной дорогой, севернее старого тракта на г. Караганду. Памятник обследован в 2007 г. ПАЭ (В.К. Мерц).

Состоит из центрального плоского каменного кургана диам. 11 м, выс. 0,3 м и двух небольших курганов диам. 6 и 9 м, расположенных северо-восточнее и юго-восточнее от него. От маленьких курганов в восточном направлении тянутся две каменные выкладки «усы» дл. 144 и 130 м, на концах которых имеются небольшие насыпи. В центре площадки между выкладками небольшое скопление камней.

Памятник характеризует погребально-культурные сооружения племен тасмолинской культуры Северо-Восточной Сарыарки в раннем железном веке.

Лит.: Материалы ПАЭ 2007 г.

В. К. Мерц



335. Курган «усами» Баянауыл 1. План

336. КУРГАННАЯ ГРУППА МАЛДЫБУЛАК I

(10 курганов, 5 оград, 3 жертвенника)
Ранний железный век, средневековье
(Археол.)

Расположена в 10 км к С.-В. от аула, 13,5 км к Ю.-В. от а. Торыайгыр, на правом берегу ручья Малдыбулак, 500 м к С.-В. от одноименной фермы, рядом с шоссе Баянауыл–Павлодар. Обследован в 2007 г. ПАЭ (В.К. Мерц). Памятник значительно пострадал при строительстве автодороги.

Состоит из десяти курганов с каменно-земляными насыпями диам. от 3 до 17 м, выс. 0,2–0,9 м, пяти поминальных оград и жертвенников округлой и прямоугольной форм размерами 3x3 м, 3x4, 4x6 м, а также более поздних захоронений. Погребальные сооружения вытянуты двумя цепочками с С. на Ю. Вокруг двух северных курганов в западной цепочке есть ровики. У крайнего юго-западного кургана этой цепочки прослеживаются каменные выкладки – «усы» дл. 20 – 25 м, вытянутые на Ю.-В. С восточной стороны остальных курганов группы квадратные и прямоугольные ограды. У одной округлой ограды в восточной цепочке с западной стороны лежит антропоморфное изваяние из гранита.

Погребально-ритуальный комплекс, характеризует культовые и идеологические представления сакских племен тасмолинской культуры и средневековых кочевников Северо-Восточной Сарыарки.

Лит.: Материалы ПАЭ 2007 г.

В.К. Мерц



336. Курганная группа Малдыбулак I



336. Курганная группа Малдыбулак I. План



336. Курганная группа Малдыбулак I. Каменно-земляной курган



336. Курганная группа Малдыбулак I. Ограда с антропоморфным изваянием



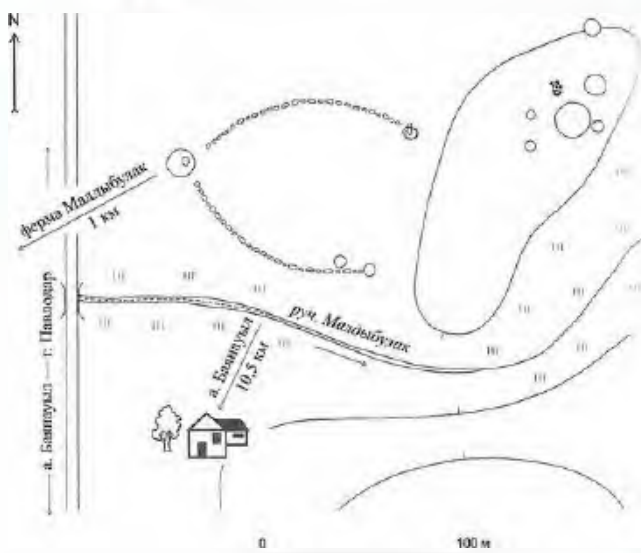
336. Курганная группа Малдыбулак I. Антропоморфное изваяние

337. КУРГАННАЯ ГРУППА МАЛДЫБУЛАК II (7)

Ранний железный век, средневековье (Археол.)

Расположена в 10,5 км к С.-В. от аула, 14 км к Ю.-В. от а. Торыйгыр, на левом берегу ручья Малдыбулак, 1 км С.-В. от одноименной фермы, рядом с шоссе Баянауыл – Павлодар, севернее дорожного указателя 108/124 км, на пригорке. В 2007 г. памятник обследован ПАЭ (В.К. Мерц).

Состоит из семи курганов с каменно-земляными насыпями диам. от 3 до 16 м, выс. 0,1–0,5 м. К В. от основной бессистемно расположенной группы курганов находится курган с «усами» с одной насыпью и каменными дугообразными выкладками дл. 105 и 96 м, ориентированными в восточном направле-



337. Курганная группа Малдыбулак II. План



337 Курганная группа Малдыбулак II. Вид кургана с «усами» с востока



337. Курганная группа Малдыбулак II. Каменная стела кургана с «усами»

нии. На концах «усов» маленькие насыпи. На кургане, расположенном в конце северной дуги, стоит каменная стела выс. около 1 м. На конце южной дуги находится небольшой курганчик.

Памятник характеризует погребальный обряд, культовые и идеологические представления сакских племен тасмолинской культуры и средневековых кочевников Северо-Восточной Сарыарки.

Лит.: Материалы ПАЭ 2007 г.

В.К. Мерц

338. МЕСТОНАХОЖДЕНИЕ ЖАСЫБАЙ II

Средневековье
(Археол.)

Расположено в 8 км к С.-З. от аула, 400 м к С.-З. от турбазы Баян-Аул, на пологом скло-

не сопки. Выявлено в 1982 г. сотрудниками КарГУ И.В. Рудковским и В.В. Варфоломеевым, в 2007 г. обследовано ПАЭ (В.К. Мерц).

В 400 м к Ю.-З. от поселения Жасыбай I был найден фрагмент сосуда, изготовленного на гончарном круге. В 1982 г. заложен шурф. Стратиграфия шурфа: 0,1-0,15 м – дерн, 0,25 м – черный слой, ниже – суглинок. В шурфе на глубине 0,2 м обнаружен фрагмент ручки сосуда.

Памятник характеризует степень расселения племен Северо-Восточной Сарыарки в средневековье.

Лит.: Евдокимов В.В. Отчет об исследованиях ПАО в 1982 г. Караганда, 1982. С. 5-6.

В.К. Мерц, В.В. Варфоломеев



338. Местонахождение Жасыбай II. Вид с юго-востока

339. МОГИЛА ЖАСЫБАЙ БАТЫРА

18 в.
(Ист.)

Расположена в 5 км к С.-З. от аула, на старом перевале к оз. Жасыбай, в горах Байнаула. Географические координаты: 50° 48' 01,9" с. ш., 075° 37' 31,3" в. д. Обследована в 2008 г. экспедицией отдела Свода НИПФ РГП «Казреставрация» (Г.М. Камалова).

О Жасыбай батыре см. статью 325.

В 2005 г. потомками Жасыбай батыра на могиле установлена плита, об этом свидетельствует надпись внизу на фасадной ее стороне. Вверху погрудное изображение батыра, под ним в фигурной рамке на белом фоне надпись: «Жасыбай батыр. XVIII ғасыр» и эпитафия на казахском языке:

«Келген жолмен шұбырып,
Есепсіз жолда қырылып,
Баян тауын жанапты...
Қайқайып садақ тартқанда,
Қалмақтың тиіп сұм оғы;
Жасыбай қалды жырылып...»

Плита установлена на прямоугольное в сечении основание вдоль его продольной оси. Материал плиты и основания – черный гранит.

Лит.: Материалы обследования памятников истории и культуры Павлодарской области отделом Свода НИПФ РГП «Казреставрация», 2008; Павлодарское Прииртышье. Энциклопедия. Павлодар, 2005. С. 246, 265.

С.П. Пенькова



339. Могила Жасыбай батыра. Фото 2008 г.

340. МОГИЛЬНИК БУЛКА (НАЙЗАТАС)

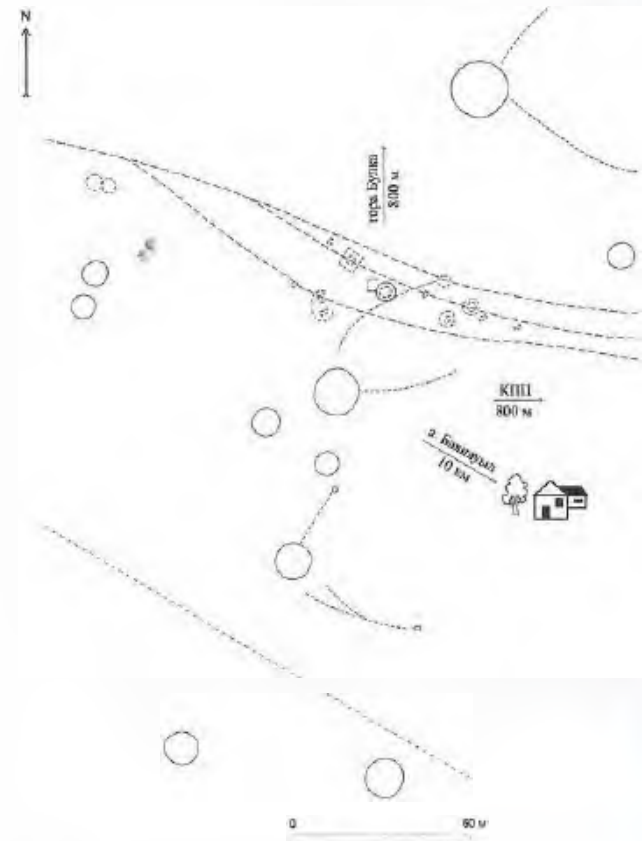
(10 курганов, 14 оград и ящичков)
Эпоха бронзы, ранний железный век
(Археол.)

Расположен в 10 км к С.-З. от аула, на территории Байнауылского национального природного парка, 800 м к Ю. от горы Булка и 800 м к З. от КПП зоны отдыха оз. Жасыбай (западная оконечность). Через могильник проходит разветвленная проселочная дорога, юго-западная часть могильника пересекается ЛЭП.

Выявлен в 1986 г. сотрудниками КазГУ И.В. Рудковским и В.В. Варфоломеевым, в 2007 г. обследован ПАЭ (В.К. Мерц).

Могильник включает десять курганов раннего железного века и не менее четырнадцати погребальных сооружений эпохи бронзы (каменные оградки и ящички). Северо-западная часть могильника соприкасается с поселением бронзового века Булка. Курганы сооружены из камня, диам. 8–10 м, выс. 0,3–0,4 м.

В центре могильника три кургана с каменными грядами («усами»), расположенные цепочкой с С.-В. на Ю.-З. Остальные насыпи сгруппированы вокруг них. Диам. курганов с «усами» 10, 13 и 16 м, выс. 0,7–0,9 м. Каменные гряды различной длины, ориентированы на С.-В., заканчиваются небольшими насыпями. Часть могильника, где расположены каменные ограды и ящички бронзового века, интенсивно разрушается дорожным движением.



340. Могильник Булка (Найзатас). План



340 Могильник Булка (Найзатас)



341 Могильник Булка (Найзатас) I. Вид с юга

Памятник характеризует погребальный обряд и материальную культуру племен Северо-Восточной Сарыарки в эпоху бронзы и в раннем железном веке.

Лит.: Материалы археологической экспедиции КарГУ 1986 г.

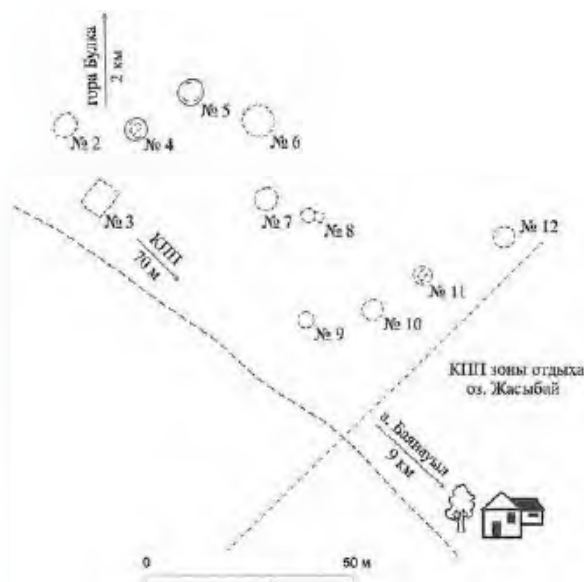
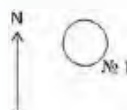
В.К. Мерц, В.В. Варфоломеев

341. МОГИЛЬНИК БУЛКА (НАЙЗАТАС) I

(1 курган, 11 погребений)

Эпоха бронзы, ранний железный век (Археол.)

Расположен в 9 км к С.-З. от аула, на территории Баянауылского национального природного парка, 2 км к Ю. от горы Булка (Найзатас), на



341. Могильник Булка (Найзатас) I План

юго-западном берегу оа. Жасыбай, рядом с проселочной дорогой у КПП. Памятник выявлен в 1986 г. сотрудниками КарГУ И.В. Рудковским и В.В. Варфоломеевым, в 2007 г. обследован ПАЭ (В.К. Мерц).

Состоит из кургана раннего железного века (№ 1) и одиннадцати погребений эпохи бронзы (№ 2–12). Курган каменный, диам. 10 м, выс. 0,5 м. Расположен на небольшом удалении к С.-З. от погребений бронзового века. Погребения бронзового века представлены одной прямоугольной (№ 3) и десятью округлыми оградками (№ 2, 4–12), сооруженными из вкопанных на ребро каменных плит. Диам. округлых оград от 3 до 7 м. Две из них (№ 4 и № 5) имеют невысокие земляные насыпи. В середине насыпи ограда № 4 заметен каменный ящик. Прямоугольная ограда размерами 6 × 8 м.

Памятник характеризует погребальный обряд, материальную и духовную культуру племен андроновской культурно-исторической общности в эпоху бронзы и кочевников Северо-Восточной Сарыарки в раннем железном веке.

Лит.: Материалы археологической экспедиции КарГУ 1986 г.

В.К. Мерц, В.В. Варфоломеев

342. МОГИЛЬНИК БУЛКА (НАЙЗАТАС) II

Эпоха бронзы

(Археол.)

Расположен в 13 км к С.-З. от аула, 3 км к С.-З. от горы Найзатас (Булка), 150 м к З. от ручья, у обочины проселочной дороги от оз. Жасыбай (западная оконечность) в с. Биржанколь. Памятник выявлен в 1986 г. сотрудниками КарГУ И.В. Рудковским и В.В. Варфоломеевым, в 2007 г. обследован ПАЭ (В.К. Мерц).

Могильник состоит из девяти погребальных сооружений: кургана диам. 11 м, выс. 0,6 м с круглой каменной оградкой в центре (№ 1); кургана диам. 2 м, выс. 0,3 м (№ 2); кургана размерами



342. Могильник Булка (Найзатас) II. План



342. Могильник Булка (Найзатас) II

15 × 8 м, выс. 0,5 м (№ 3) с двойной оградкой из камней и шести каменных оградок овальной, круглой и прямоугольной форм (№ 4–9). Оградки расположены отдельной группой к С.-В. от кургана с двойной оградкой. Насыпи курганов сооружены из земли.

Памятник характеризует погребальный обряд, материальную и духовную культуру племен Северо-Восточной Сарыарки в эпоху бронзы.

Лит.: Материалы археологической экспедиции КарГУ 1986 г.

В.К. Мерц, В.В. Варфоломеев

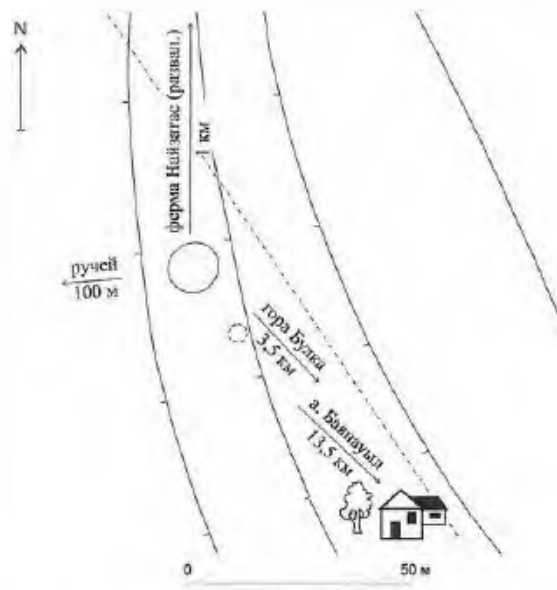
343. МОГИЛЬНИК БУЛКА (НАЙЗАТАС) III (2)

Эпоха бронзы

(Археол.)

Находится в 13,5 км к С.-З. от аула, 3,5 км к С.-З. от горы Булка (Найзатас), на западном склоне сопки. В 100 м к З. от могильника протекает ручей, к В. проходит проселочная дорога, 1 км к С. расположены развалины фермы Найзатас. Памятник выявлен в 1986 г. сотрудниками КарГУ И.В. Рудковским и В.В. Варфоломеевым, в 2007 г. обследован ПАЭ (В.К. Мерц).

Могильник состоит из земляного кургана, диам. 10 м, выс. 0,4 м, и круглой оградки диам. 4 м, сооруженной из поставленных на ребро каменных плит. Оградка расположена к Ю.-В. от кургана.



343. Могильник Булка (Найзатас) III. План

Памятник характеризует погребальный обряд, материальную и духовную культуру племен Северо-Восточной Сарыарки в эпоху бронзы.

Лит.: Материалы археологической экспедиции КарГУ 1986 г.

В.К. Мерц, В.В. Варфоломеев

344. МОГИЛЬНИК ЖАСЫБАЙ III (4)

Ранний железный век

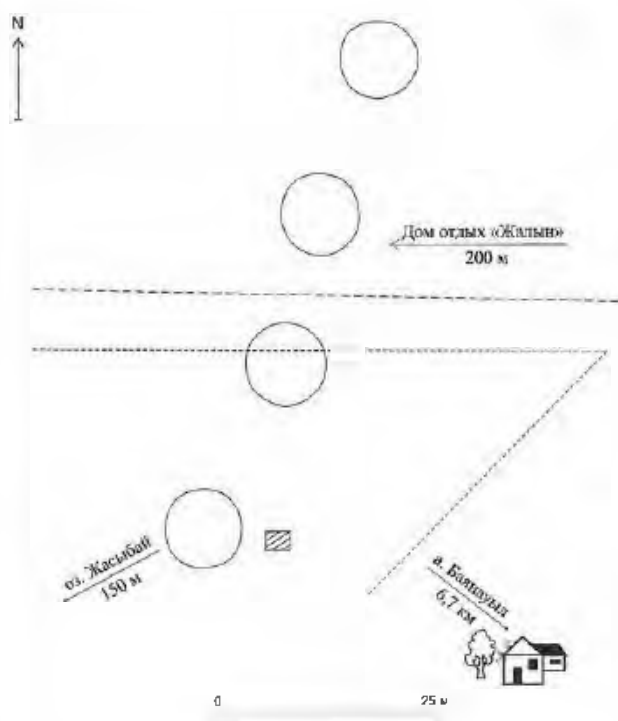
(Археол.)

Расположен в 6,7 км к С.-З. от аула, 200 м к В. от дома отдыха «Жалын» (б. «Литейщик»), в 150 м к С.-В. от оа. Жасыбай. Выявлен и обследован в 1982 г. сотрудниками КарГУ И.В. Рудковским и В.В. Варфоломеевым, в 2007 г. обследован ПАЭ (В.К. Мерц).

Состоит из четырех курганов с каменно-земляными насыпями, вытянутых цепочкой с С.-З. на Ю.-В. Курганы имеют металлические ограждения, внутри ограждений установлены охранные доски. Два кургана раскопаны в 1982 г. При раскопках найдены фрагменты двух керамических сосудов раннего железного века. Погребения были ограбле-



344. Могильник Жасыбай III. Вид с юго-запада



344. Могильник Жасыбай III. План

ны в древности. Материалы раскопок и отчет хранятся в Музее археологии и этнографии КарГУ.

Памятник характеризует погребальный обряд, материальную и духовную культуру кочевников Северо-Восточной Сарыарки в раннем железном веке.

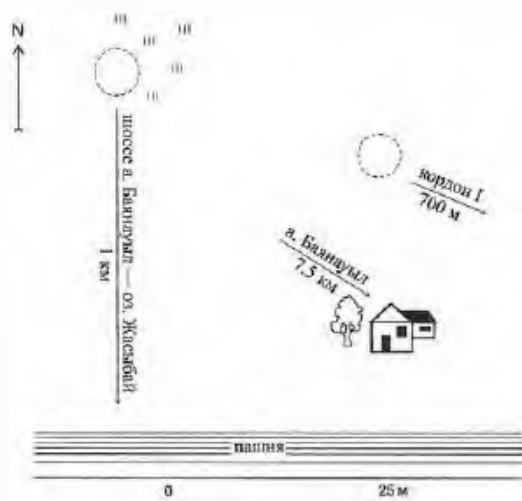
Лит.: Евдокимов В.В. Отчет об исследованиях ПАО в 1982 г. Караганда, 1982. С. 9–10.

В.К. Мерц, В.В. Варфоломеев

345 МОГИЛЬНИК ЖАСЫБАЙ VI (2)

Ранний железный век
(Археол.)

Расположен в 7,5 км к С.-З. от аула, в предгорной зоне, 1,5 км к С. от оз. Жасыбай, 1 км к С. от 13-го км шоссе а. Баянауыл – оз. Жасыбай, 700 м к



345 Могильник Жасыбай VI. План

С.-З. от лесного кордона. Выявлен в 1982 г. сотрудниками КарГУ И.В. Рудковским и В.В. Варфоломеевым, в 2007 г. обследован ПАО (В.К. Мерц).

Состоит из расположенных в линию с С.-З. на Ю.-В. двух невысоких курганов. Насыпи каменно-земляные диам. 5 м, выс. 0,1–0,15 м.

Памятник характеризует погребальный обряд и материальную культуру кочевников Северо-Восточной Сарыарки в раннем железном веке.

Лит.: Евдокимов В.В. Отчет об исследованиях ПАО в 1982 г. Караганда, 1982. С. 23.

В.К. Мерц, В.В. Варфоломеев

346. МОГИЛЬНИК ЖАСЫБАЙ VII (3)

Ранний железный век
(Археол.)

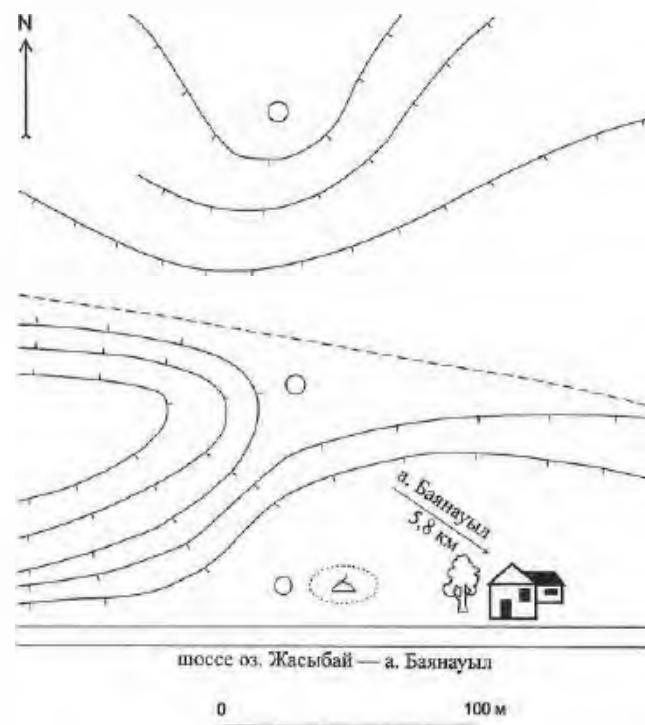
Расположен в 5,8 км к С.-З. от аула, на территории Баянауылского национального природного парка, к С.-В. от оз. Жасыбай, между 11-м и 12-м км шоссе а. Баянауыл – оз. Жасыбай, к С. от дороги. Обнаружен в 1982 г. сотрудниками КарГУ И.В. Рудковским и В.В. Варфоломеевым, в 2007 г. обследован ПАО (В.К. Мерц).

Состоит из трех курганов, вытянутых цепочкой с С. на Ю. по склону сопки. Насыпи каменные, диам. 6–8 м, выс. 0,4–0,7 м. Курганы имеют воронкообразные углубления. Восточнее южного кургана находится старое казахское кладбище.

Памятник характеризует погребальный обряд и материальную культуру кочевников Северо-Восточной Сарыарки в раннем железном веке.

Лит.: Евдокимов В.В. Отчет об исследованиях ПАО в 1982 г. Караганда, 1982. С. 23.

В.К. Мерц, В.В. Варфоломеев



346. Могильник Жасыбай VII. План



346 Могильник Жасыбай VII Вид с запада



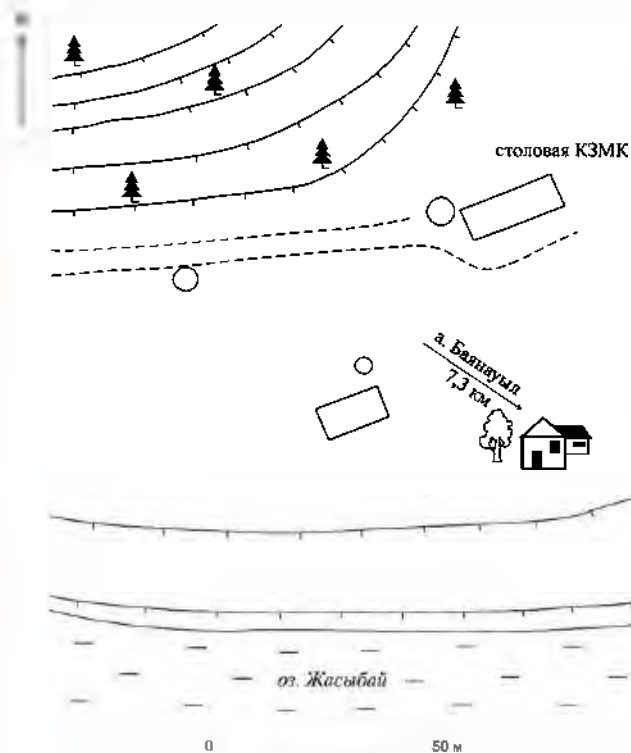
347 Могильник Жасыбай VIII Вид с северо-запада

347. МОГИЛЬНИК ЖАСЫБАЙ VIII (3)

Ранний железный век
(Археол.)

Расположен в 7,3 км к С.-З. от аула, на северном берегу оз. Жасыбай, на территории зоны отдыха Карагандинского комбината стройпластмасс и Карагандинского завода металлоконструкций. Выявлен в 1982 г. сотрудниками КарГУ И.В. Рудковским и В.В. Варфоломеевым, в 2007 г. обследован ПАЭ (В.К. Мерц).

Три кургана расположены бессистемно и занимают плоские земляные площадки между скальными обнажениями. Сооружены из земли и камней. Диаметры насыпей 2–6 м, выс. 0,1–0,15 м. Вокруг курганов металлические ограждения. Внутри ограждений установлены охранные доски.



347. Могильник Жасыбай VIII. План

Памятник характеризует погребальный обряд, материальную и духовную культуру кочевников Северо-Восточной Сарыарки в раннем железном веке.

Лит.: Евдокимов В.В. Отчет об исследованиях ПАО в 1982 г. Караганда, 1982. С. 24.

В.К. Мерц, В.В. Варфоломеев

348. МОГИЛЬНИК ЖАСЫБАЙ IX (5)

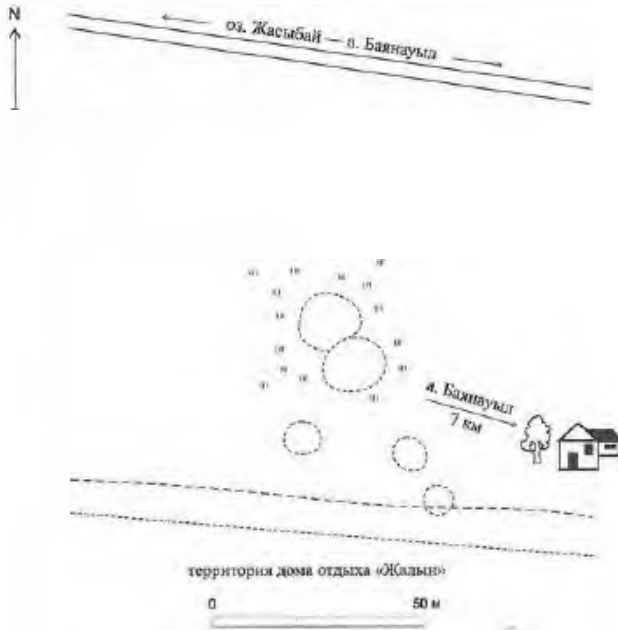
Средневековые
(Археол.)

Находится в 7 км к С.-З. от аула, на северном берегу оз. Жасыбай, между пос. а. Баянауыл оз. Жасыбай и зоной дома отдыха «Жалын» (б. «Литейщик»). В 70 м к Ю.-В. от могильника Жасыбай IX расположен могильник Шоиндыколь. Памятник выявлен в 1982 г. сотрудниками КарГУ И.В. Рудковским и В.В. Варфоломеевым, в 2007 г. обследован ПАЭ (В.К. Мерц).

Памятник состоит из пяти каменных курганов круглой и овальной формы, диаметры 3–5 м, выс. 0,2–0,4 м. Четыре кургана вытянуты цепочкой по линии С.-З.–Ю.-В. Еще один курган расположен немного западнее цепочки. Два крупных кургана в северной части цепочки соприкасаются. Вокруг



348 Могильник Жасыбай IX. План



348. Могильник Жасыбай IX. Вид с севера



349. Могильник Жасыбай X. Вид с северо-востока

Памятник характеризует погребальный обряд и материальную культуру кочевников Северо-Восточной Сарыарки в средневековье.

Лит.: Евдокимов В.В. Отчет об исследованиях ПАО в 1982 г. Караганда, 1982. С. 25.

В.К. Мерц, В.В. Варфоломеев

курганов металлические ограды, с южной стороны установлена охранная доска.

Памятник характеризует погребальный обряд и материальную культуру кочевников Северо-Восточной Сарыарки в средневековье.

Лит.: Евдокимов В.В. Отчет об исследованиях ПАО в 1982 г. Караганда, 1982. С. 24.


В.К. Мерц, В.В. Варфоломеев

349. МОГИЛЬНИК ЖАСЫБАЙ X (3)

Средневековье
(Археол.)

Находится в 7,5 км к С.-З. от аула, на северном берегу оз. Жасыбай, у въезда на территорию б. дома отдыха «Геолог». Выявлен в 1982 г. сотрудниками КарГУ И.В. Рудковским и В.В. Варфоломеевым, в 2007 г. обследован ПЭЭ (В.К. Мерц).

Состоит из трех курганов. Один курган диам. 10 м, выс. 0,8 м, два других диам. 2,5 м, выс. 0,1 м. Насыпи курганов сооружены из камня.



349. Могильник Жасыбай X. План

350. МОГИЛЬНИК КАФАРКА (13)

Эпоха бронзы
(Археол.)

Находится в 1,5 км к Ю.-З. от аула, на территории Баянауылского природного парка, в урочище Кафарка, 2 км к В.-Ю.-В. от телевизшки. По южной периферии памятника протекает безымянный ручей.

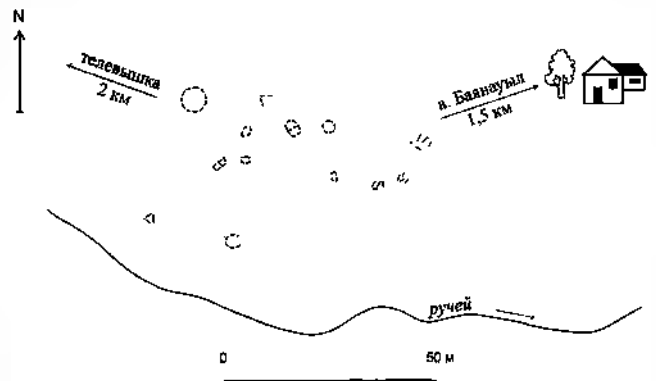
Могильник выявлен в 1986 г. сотрудниками КарГУ И.В. Рудковским и В.В. Варфоломеевым, в 2007 г. обследован ПЭЭ (В.К. Мерц).

Могильник состоит из тринадцати погребальных сооружений – оградок и ящичков. Оградки круглой и овальной форм, ящички – квадратные и прямоугольные, сооружены из поставленных на ребро каменных плит.

Памятник характеризует погребальный обряд, материальную и духовную культуру племен Северо-Восточной Сарыарки в эпоху бронзы.

Лит.: Материалы археологической экспедиции КарГУ 1986 г.

В.К. Мерц, В.В. Варфоломеев



350. Могильник Кафарка. План

351. МОГИЛЬНИК КАФАРКА I (3)

Ранний железный век
(Археол.)

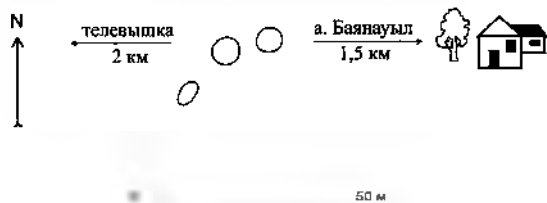
Находится в 1,5 км к З.-Ю.-З. от аула, в урочище Кафарка. Памятник выявлен в 1986 г. сотрудниками КарГУ И.В. Рудковским и В.В. Варфоломеевым, в 2007 г. обследован ПАЭ (В.К. Мерц).

Могильник состоит из трех каменных курганов. Два из них круглые диам. 5,5 м, выс. 0,3 м, третий – овалный в плане (5 × 3 м), выс. около 0,3 м. При обследовании установлено, что край могильника поврежден при прокладке трассы для байги. Обнажившиеся каменные плиты свидетельствуют о других погребениях, скрытых в могильнике под слоем грунта.

Памятник характеризует погребальный обряд, духовную и материальную культуру кочевников Северо-Восточной Сарыарки в раннем железном веке.

Лит.: Материалы археологической экспедиции КарГУ 1986 г.

В.К. Мерц, В.В. Варфоломеев



351 Могильник Кафарка I План



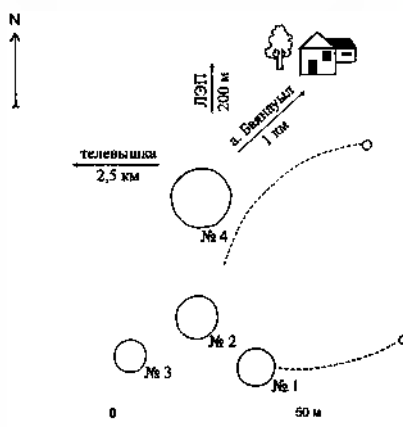
351 Могильник Кафарка I Вид с востока

352. МОГИЛЬНИК КАФАРКА II (4)

Ранний железный век
(Археол.)

Находится в 1 км к Ю.-З. от аула, на территории Баянауылского государственного природного парка, в урочище Кафарка, 2,5 км на З. от телевышки и 200 м от ЛЭП. Памятник выявлен в 1986 г. сотрудниками КарГУ И.В. Рудковским и В.В. Варфоломеевым, в 2007 г. обследован ПАЭ (В.К. Мерц).

Могильник состоит из четырех компактно расположенных курганов. Курганы имеют каменные



352 Могильник Кафарка II План



352 Могильник Кафарка II Вид с запада

насыпи диам. 10 м, выс. 0,6 м (№ 1), диам. 12 м, выс. 0,4 м (№ 2), диам. 8 м, выс. 0,4 м (№ 3), диам. 15 м, выс. 0,7 м (№ 4).

Курганы № 1 и № 2 имеют каменные гряды – «усы», ориентированные к С.-В. и оканчивающиеся каменными курганами диам. 1,7 м, выс. 0,2 м. Длина северного «уса» 50 м, южного – 30 м. На кургане № 4 грабительская воронка.

Памятник характеризует погребальный обряд, материальную и духовную культуру племен тасмолинской культуры в раннем железном веке.

Лит.: Материалы археологической экспедиции КарГУ 1986 г.

В.К. Мерц, В.В. Варфоломеев

353. МОГИЛЬНИК КЫЗЫЛАГАШ (7)

Эпоха бронзы
(Археол.)

Находится в 8 км к Ю.-З. от аула, на территории Баянауылского национального парка, в урочище Кызылагаш, южнее проселочной дороги в а. Баянауыл, приурочен к склону сопки. В 2007 г. памятник обследован ПАЭ (В.К. Мерц).

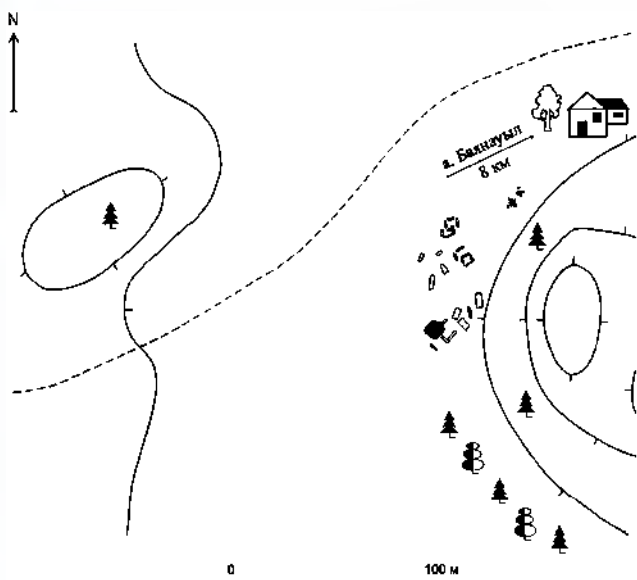
Состоит из семи компактно расположенных, плохо фиксируемых каменных оград диам. 5–6 м, вытянутых цепочкой вдоль склона сопки с С. на Ю.



353. Могильник Кызьлагаш Вид с юга



354. Могильник Рыбный Ключ (Сабындыколь)



353. Могильник Кызьлагаш План

Памятник характеризует погребальный обряд, материальную и духовную культуру племен Северо-Восточной Сарыарки в эпоху бронзы.

Лит.: Материалы археологической экспедиции КарГУ 1986 г.

В.К. Мерц

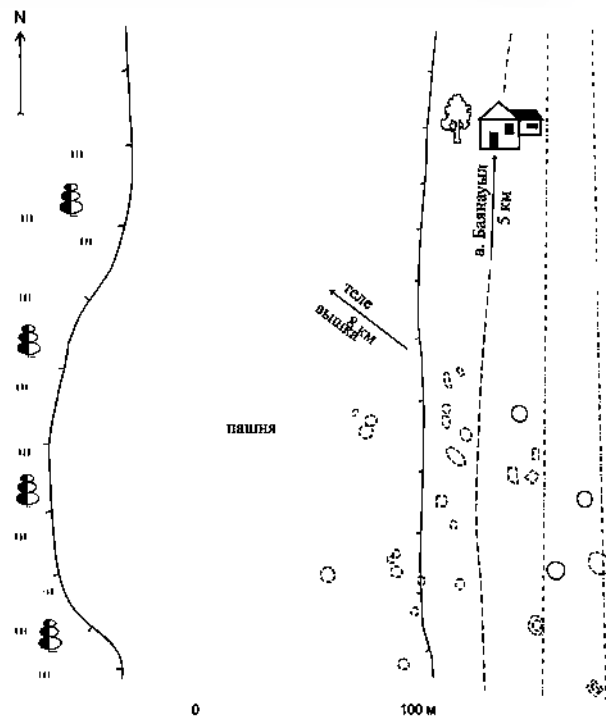
354. МОГИЛЬНИК РЫБНЫЙ КЛЮЧ (САБЫНДЫКОЛЬ)

(24 ограды, 4 кургана)

Эпоха бронзы, ранний железный век (Археол.)

Находится в 5 км к Ю. от аула, 1,8 км севернее трассы Баянауыл – Караганда, 1 км к Ю. от зоны отдыха Экибастузской ГРЭС-1, на правом берегу ручья Рыбный Ключ. Памятник выявлен в 1982 г. сотрудником КарГУ В.В. Варфоломеевым, в 1991 г. обследован Баянауылским отрядом КНАЭ (А.З. Бейсенов), в 2007 г. – ПАЭ (В.К. Мерц).

Состоит из двадцати четырех оград эпохи бронзы и четырех каменных курганов раннего железного века. Ограды прямоугольные и округлые сооружены из врытых на ребро гранитных плит. При строительстве автодороги часть оград



354. Могильник Рыбный Ключ (Сабындыколь). План

была разрушена. В 1991 г. было раскопано два кургана с «усаами», включая курган диам. 22 м, выс. 1,2 м, с внешней оградой подквадратной формы со сторонами от 30 до 40 м и дромосом с юго-западной стороны, и несколько оград. В погребениях найдены керамические сосуды с геометрическим орнаментом и неорнаментированные, каменный жертвенник, железные удила и пара проволочных золотых браслетов с нанизанными продолговатыми вставками из зеленого камня.

Памятник характеризует погребальный обряд, материальную и духовную культуру племен Северо-Восточной Сарыарки в эпоху развитой бронзы и в раннем железном веке.

Лит.: Евдокимов В.В. Отчет об исследованиях ПАО в 1982 г. Караганда, 1982. С. 26–28; Бейсенов А.З. Отчет о работе Баянауылского отряда КНАЭ в 1991 г. Алма-Ата, 1992. С. 12–22.

В.К. Мерц, В.В. Варфоломеев

355. МОГИЛЬНИК САБЫНДЫКОЛЬ II (5)

Эпоха бронзы
(Археол.)

Находится в 2,3 км к Ю.-В. от аула, на северо-восточном берегу оз. Сабындыколь, между грядой прибрежных дюн и шоссе. В 2007 г. обследован ПАЭ (В.К. Мерц).

Представляет остатки могильника эпохи бронзы. Зафиксировано пять кольцевых оград диам. 5–6 м, вытянутых цепочкой с С. на Ю. Ограды сложены из вертикально поставленных каменных плит.

Памятник характеризует погребальный обряд, материальную и духовную культуру племен Северо-Восточной Сарыарки в эпоху бронзы.

Лит.: Материалы ПАЭ 2007 г.

В.К. Мерц

356. МОГИЛЬНИК САБЫНДЫКОЛЬ III (10)

Эпоха бронзы, ранний железный век
(Археол.)

Находится в 500 м к Ю.-В. от села, на южном берегу ручья, впадающего в оз. Сабындыколь с С.-В., за развилкой шоссе на г. Караганду. В 2007 г. обследован ПАЭ (В.К. Мерц).



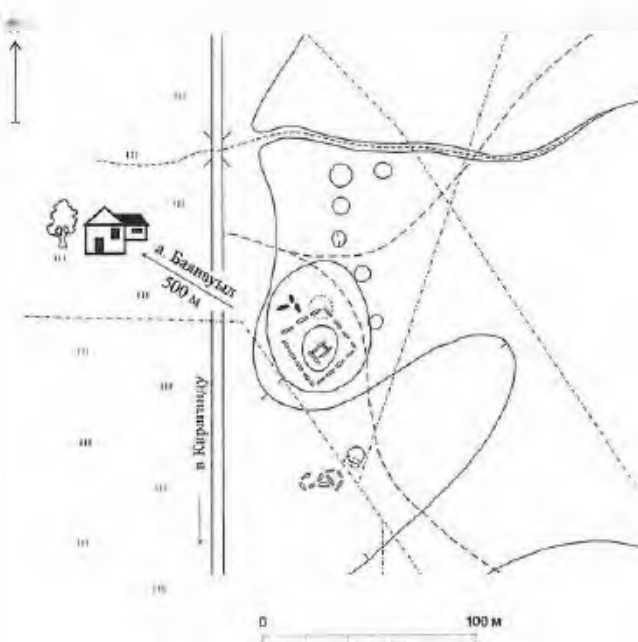
355. Могильник Сабындыколь II. План



355. Могильник Сабындыколь II. Вид с северо-востока



356. Могильник Сабындыколь III. Большая прямоугольная ограда



356. Могильник Сабындыколь III. План

Представляет остатки погребально-ритуальных сооружений. Среди них выделяется прямоугольная ограда размерами 24 × 25 м, сооруженная из врытых на ребро камней. По углам ограды, ориентированным по сторонам света, стоят крупные гранитные плиты. В юго-восточной части ограды овальный курган диам. 16 м, выс. 0,3 м, из насыпи которого выступает длинный узкий ящик из крупных плит. Северный угол ограды занимает насыпь диам. 7 м, выс. 0,2 м. С северо-западной стороны ограды имеется небольшая вымостка из плит в виде коридора. В 30 м к С. находится округлая впадина диам. 6 м. С восточной стороны ограды пять курганов, расположенных цепочкой меридионального направления. Около южного кургана с юго-западной стороны три небольших ограды диам. 3 м. Еще один курган находится к В. от северного кургана. Насыпи курганов каменно-земляные диам. 4–13 м, выс. 0,1–0,5 м. Большая прямоугольная ограда типологически близка к керексурам – курганам



356. Могильник Сабиндыколь III. Каменный ящик



357. Могильник Шоиндыколь I (Жасыбай V). Вид с запада

с оградями, широко распространенным в Забайкалье и Монголии, но пока мало изученным в Казахстане.

Памятник характеризует погребально-ритуальные сооружения и духовную культуру племен эпохи бронзы и кочевников Северо-Восточной Сарыарки в раннем железном веке.

Лит.: Материалы ПАЭ 2007 г.

В.К. Мерц

357. МОГИЛЬНИК ШОИНДЫКОЛЬ I (ЖАСЫБАЙ V)

Эпоха бронзы
(Археол.)

Находится в 7 км к С.-З. от аула, 200 м от северного берега оз. Жасыбай, восточнее дома отдыха «Жалын» (б. «Литейщик»). Обнаружен и исследован в 1982 г. сотрудниками КарГУ И.В. Рудковским и В.В. Варфоломеевым, обследован в 2007 г. ПАЭ (В.К. Мерц).

В 1982 г. было заложено два раскопа. В раскопе 1 расчищены три погребения поздней бронзы, в раскопе 2 – семнадцать могил периода развитой бронзы. Погребения совершены в грунтовых могилах и каменных ящиках. При раскопках получен керамический материал, бронзовые серьги и кольцо. Место раскопок огорожено изгородью из штакетника, установлена охранная доска. Материалы исследований хранятся в Музее археологии и этнографии КарГУ.

Памятник характеризует погребальный обряд, материальную и духовную культуру племен Северо-Восточной Сарыарки в эпоху развитой бронзы.

Лит.: Евдокимов В.В. Отчет об исследованиях ПАЭ в 1982 г. Караганда, 1982. С.14–22; Варфоломеев В.В. Погребения эпохи поздней бронзы могильника Шоиндыколь // Вопросы археологии Центрального и Северного Казахстана. Караганда, 1989. С. 76–84.

В.К. Мерц, В.В. Варфоломеев

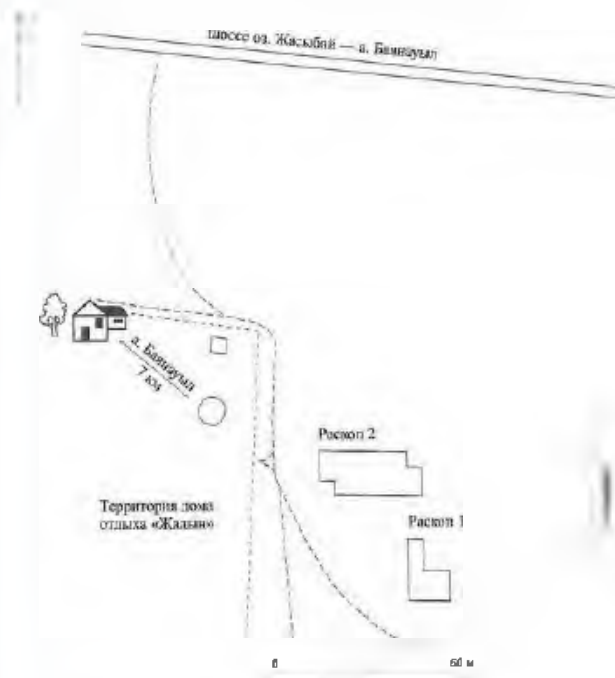
358. НАСКАЛЬНЫЕ РИСУНКИ ОХРОЙ В ГРОТЕ ДРАВЕРТА

Неолит
(Археол.)

Находятся в 5,5 км к С.-З. от аула, на Ю.-В. берегу оз. Жасыбай, 150 м к С. от строения дома отдыха «Кристалл».

Памятник открыт и описан в 1926 г. геологом П.Л. Дравертом, именем которого его назвал павлодарский краевед И.В. Лагутин. Грот неоднократно обследован краеведами С.А. Музалевским, Л.М. Сафоновой, Г.Я. Коробкиным, палеонтологом Л.Л. Гайдученко и другими, а также ПАЭ (В.К. Мерц).

Памятник представляет собой небольшую гротообразную нишу шириной 2,8 м, глуб. 2,1 м, выс. у входа 1,8 м с плоским сводом, образованную в скалистом выступе. Рисунки выполнены красной охрой на потолочной части грота. Изображения занимают около 1 м. Просматривается около пятнадцати различных фигур, десять из которых можно определить как антропоморфные изображения.



357. Могильник Шоиндыколь I (Жасыбай V) План



358 Наскальные рисунки охрой в гроте Драверта. Антропоморфные изображения



359. Наскальные рисунки охрой Жасыбай 1

Памятник является культовым местом, характеризует первобытное искусство и духовную культуру древних племен Северо-Восточной Сарыарки в неолите.

Лит.: Драверт П.Л. Грот с писаницей на озере Джасыбай в окрестностях Баян-Аула // Известия Западно-Сибирского отдела Русского географического общества. 1930. Вып. VII. С. 231 – 234; *Мерц В.К.* Наскальные рисунки Павлодарского Прииртышья // Олкетану - Краеведение. 2002. № 1. С. 29 – 44.

В.К. Мерц

359. НАСКАЛЬНЫЕ РИСУНКИ ОХРОЙ ЖАСЫБАЙ 1

Неолит
(Археол.)

Находятся в 8,5 км к С.-З. от аула, на северо-западном берегу оз. Жасыбай, 100 м к С. от берега.

Памятник открыт в 1972 г. павлодарскими краеведами Г. Я Коробкиным и А. Ф. Алейником. Неоднократно обследован краеведами С.А. Музалевским, Л.М Сафоновой, палеонтологом Л. Л. Гайдученко и другими, а также ПАЭ (В. К. Мерц).

Рисунки выполнены красной охрой на стенах, потолочной части навесов и в нишах высокой скалы. Изображения занимают две небольшие ниши и несколько участков с разных сторон скалы: на северной – три участка, южной – четыре. Всего различается около тридцати рисунков различных фигур, примерно двенадцать из них можно определить как антропоморфные, остальные являются изображениями каких-то строений, изгородей, знаков, возможно птиц.

В маленькой округлой нише нарисован солярный знак в виде круга, разделенного крестом на



356 Наскальные рисунки охрой в гроте Драверта. Вид с северо-востока





359. Наскальные рисунки охрой Жасыбай 1. Вид скалы с рисунками



359. Наскальные рисунки охрой Жасыбай 1. Фрагмент



359. Наскальные рисунки охрой Жасыбай 1. Антропоморфные фигуры



359. Наскальные рисунки охрой Жасыбай 1. Соляной знак

четыре части. В центре каждого сегмента обозначена точка.

Памятник является культовым местом, характеризует первобытное искусство и духовную культуру древних племен Северо-Восточной Сарыарки в неолите.

Лит.: Раскеевич Т.В. Описание наскальных рисунков в районе оз. Джасыбай // Вопросы истории, археологии и этнографии Павлодарского Прииртышья. Павлодар, 2000. С. 66 – 69; Мерц В.К. Наскальные рисунки Павлодарского Прииртышья // Олжетану - Краеведение. 2002. № 1. С. 29 – 44.

В.К. Мерц

360. НАСКАЛЬНЫЕ РИСУНКИ ОХРОЙ ЖАСЫБАЙ 2

Неолит
(Археол.)

Находятся в 8,5 км к С.-З. от аула, на северо-западном берегу оз. Жасыбай, 50 м к С. от берега.

Памятник открыт в 1972 г. павлодарским краеведом Г.Я. Коробкиным, неоднократно обследован краеведами С.А. Музалевским, Л.М. Сафоновой, палеонтологом Л.Л. Гайдученко и другими, а также ПАЭ (В.К. Мерц).

Рисунки выполнены красной охрой на стенах и потолочной части скального навеса. Нанесены горизонтальными рядами, различаются антропоморфные изображения и прямоугольники с геометрической штриховкой. Часть навеса с изображениями обрушилась и находится перед гротом, поэтому весь сюжет увидеть нельзя.

Памятник является культовым местом, характеризует первобытное искусство и духовную культуру племен Северо-Восточной Сарыарки в неолите.

Лит.: Мерц В.К. Наскальные рисунки края Керекубая. Фотоальбом. Павлодар, 2002. С. 81– 84; Сафонова Л. Первобытные живописцы // Звезда Прииртышья. 8 сентября 1976.

В.К. Мерц



360. Наскальные рисунки охрой Жасыбай 2. Вид скалы с рисунками



360 Наскальные рисунки охрой Жасыбай 2. Антропоморфные фигуры



361 Ограда Кафарка

361. ОГРАДА КАФАРКА

Средневековье
(Археол.)

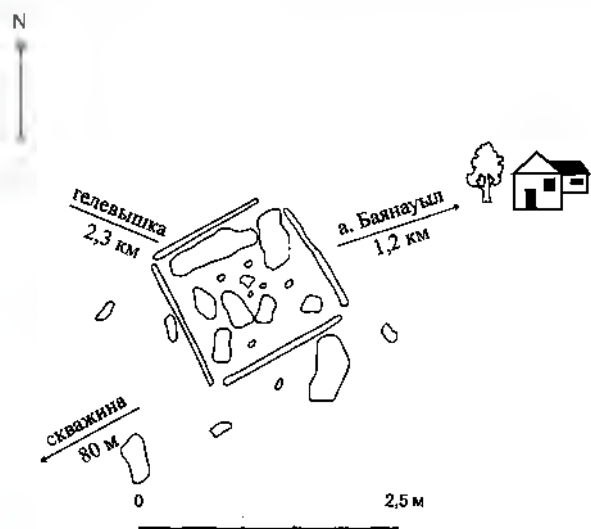
Находится в 1,2 км к Ю.-З. от аула, на территории Баянауылского природного парка, в урочище Кафарка, 2,3 км к Ю.-В. от телевышки, 80 м к С.-В. от скважины. Памятник выявлен в 1986 г. сотрудниками КарГУ И.В. Рудковским и В.В. Варфоломеевым, в 2007 г. обследован ПАЭ (В.К. Мерц).

Квадратная ограда сооружена из четырех вертикально поставленных гранитных плит. Высота плит над уровнем земли 0,2 м. Размеры ограды 2,5 × 2,5 м, углами она ориентирована по сторонам света. Внутреннее пространство ограды забутовано камнями.

Ограда Кафарка является кульгово-мемориальным сооружением древнетюркских племен, характеризует историю и духовную культуру племен Северо-Восточной Сарыарки в раннем средневековье.

Лит.: Материалы археологической экспедиции КарГУ 1986 г.

В.К. Мерц, В.В. Варфоломеев



361 Ограда Кафарка План

362. ОГРАДА КЫЗЫЛАГАШ

Средневековье
(Археол.)

Находится в 8 км к С.-В. от аула, на территории Баянауылского национального парка, в урочище Кызылагаш, на пригорке к Ю. от дороги на Баянауыл. В 2007 г. обследован ПАЭ (В.К. Мерц).

Квадратная ограда (5 × 5 м), сложена из камней, сильно заросла кустарником. С северной стороны к ней примыкает каменная насыпь диам. 4 м, с восточной стороны стоят два антропоморфных изваяния кыпчакского типа, вытесанные из светло-серого гранита. Нижняя их часть глубоко вкопана в насыпь.

Памятник характеризует культовые сооружения и духовную культуру кочевников Северо-Восточной Сарыарки в средневековье.

Лит.: Материалы ПАЭ 2007 г.

В.К. Мерц



362 Ограда Кызылагаш План



1. Ограда Кызылагаш



363. Пещера Аулиетас (Коныра улие). Вход



2. Ограда Кызылагаш. Каменные изваяния



363. Пещера Аулиетас (Коныра улие)

363. ПЕЩЕРА АУЛИЕТАС (КОНЫР АУЛИЕ)

Неолит, эпоха бронзы
(Археол.)

Находится в 12 км к В. от аула, 4,5 км юго-западнее оз. Жасыбай. Памятник известен с давних времен. В сер. 18 в. о баянауылской пещере, в которую казахи «ходят купаться и верят, якобы через то купание вылечиваются от разных болезней», сообщил П.И. Рычков. В нач. 20 в. упоминается и описана в работах Н.Я. Коншина, А.Н. Сидельникова, Т.П. Белоногова и П.Н. Столпянского. Начиная с 60-х гг. 20 в. неоднократно исследовалась павлодарскими краеведами, в 1969–1970 гг. обследована экспедицией Павлодарского областного историко-краеведческого музея, в 2007 г. – ПАЭ (В.К. Мерц).

Пещера расположена в верхней части высокой скалы из кристаллических пород гранитоидов и образована в результате тектонических процессов и выветривания. Скала вытянута длинной осью с С. на Ю. Вход в пещеру находится с западной стороны скалы, ширина входной части 1,8 – 2,5 м. Пещера состоит из длинного «звяла» длиной около 30 м, выс. 7 м, который переходит в узкое, поднимающееся коридоро-

образное продолжение. Далее вверх ведет очень узкий проход и находится углубление, в котором собирается влага, стекающая по трещинам. На полу пещеры накопились уплотненные рыхлые отложения. Траншея, заложенная в пещере в 1970 г., выявила наличие большого количества костей животных – следы жертвенных приношений верующих. Не исключается вероятность наличия культурного слоя с археологическими материалами.

Пещера является местом паломничества, характеризует места обитания и культовую практику древних племен Северо-Восточной Сарыарки в неолите и в эпоху бронзы.

Лит.: Археологические памятники Баянаульского района. Павлодар, 1974. С. 17; Коншин Н.Я. От Павлодара до Каркаралинска // Памятная книжка Семипалатинского областного статистического комитета на 1901 год. Семипалатинск, 1901; Сидельников А.Н., Белоногов Т.П., Столпянский П.Н. Восточная часть Киргизского края // Россия. Полное географическое описание нашего Отечества. Т. 18: Киргизский край. СПб., 1903. С. 389; Рычков П.И. Топография Оренбургская. СПб., 1762. С. 247.

Ф.П. Григорьев, В.К. Мерц



364. Поселение Аулиетас

364. ПОСЕЛЕНИЕ АУЛИЕТАС

Эпоха бронзы
(Археол.)

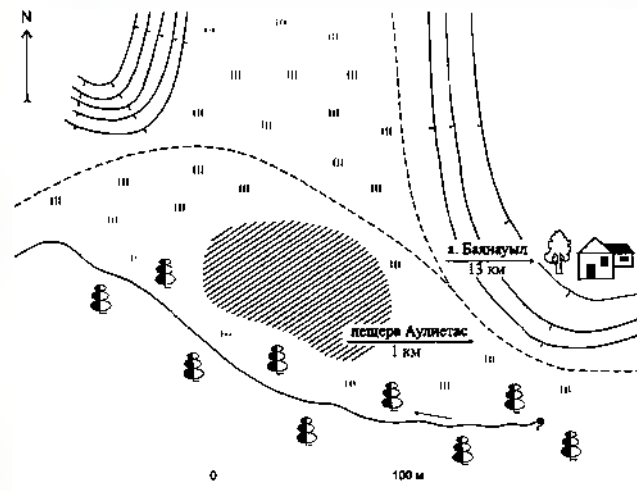
Находится в 13 км к З. от аула, на территории Баянауылского природного парка, 1 км к З. от пещеры Аулиетас, в урочище за горной грядой, обрамляющей оз. Жасыбай с З. Выявлено в 1972 г. экспедицией Павлодарского областного историко-краеведческого музея им. Г.Н. Потанина, в 1986 г. обследовано сотрудниками КарГУ И.В. Рудковским и В.В. Варфоломеевым, в 2007 г. – ПАЭ (В.К. Мерц). Площадка поселения перекопана при функционировании на этом месте казахской зимовки 19 – нач. 20 в.

Сборы подъемного материала на поверхности поселения в 1986 г. дали находки керамики, относящейся к андроновской и бегазы-дандыбаевской культурам.

Один из редких памятников региона, содержащий бегазы-дандыбаевскую керамику (10–9 вв. до н.э.), характеризует степень расселения и материальную культуру племен Северо-Восточной Сарыарки в эпоху бронзы.

Лит.: Археологические памятники Баянауылского района. Павлодар, 1984. С. 22; Материалы археологической экспедиции КарГУ 1986 г.

В.К. Мерц, В.В. Варфоломеев



364. Поселение Аулиетас. План



365. Поселение Баянауылское

365. ПОСЕЛЕНИЕ БАЯНАУЫЛСКОЕ

Эпоха бронзы
(Археол.)

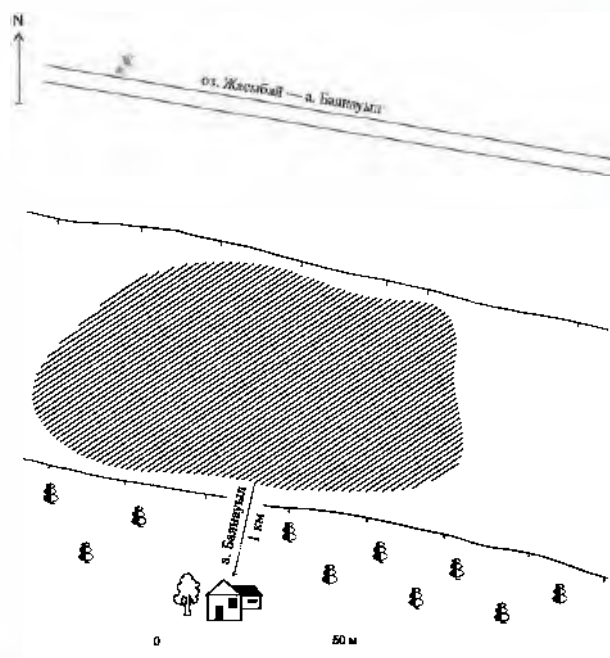
Находится в 1 км к С. от аула, на берегу высохшего ручья, между 3-м и 4-м км трассы а. Баянауыл – оз. Жасыбай. Памятник обнаружен в 1982 г. сотрудником КарГУ В.В. Варфоломеевым, в 2007 г. обследован ПАЭ (В.К. Мерц).

На поверхности поселения зафиксированы остатки наземных конструкций из камней. Подъемные сборы проводились на площади около 5000 кв.м. Собраны фрагменты керамики развитой и поздней бронзы. Подъемные материалы хранятся в Музее археологии и этнографии КарГУ и в Центре археологических исследований ПГУ им. С. Торайгырова.

Памятник характеризует степень расселения и материальную культуру племен Северо-Восточной Сарыарки в эпоху бронзы.

Лит.: Евдокимов В.В. Отчет об исследованиях ПАО в 1982 г. Караганда, 1982. С. 25–26.

В.К. Мерц, В.В. Варфоломеев



365. Поселение Баянауылское. План

366. ПОСЕЛЕНИЕ БУЛКА (НАЙЗАТАС)

Эпоха бронзы
(Археол.)

Находится в 10 км к С.-З. от аула, на территории Баянауылского национального природного парка, 800 м к Ю.-З. от горы Булка (Найзатас) и 1 км к С.-З. от КПП зоны отдыха оз. Жасыбай (западная оконечность). На западной периферии памятника протекает ручей и проходит ЛЭП, к С. и В. от поселения – проселочная дорога. Памятник выявлен в 1986 г. сотрудниками КарГУ И.В. Рудковским и В.В. Варфоломеевым, в 2007 г. обследован ПАЭ (В.К. Мерц).

На поселении зафиксированы остатки девяти жилищ в виде продолговатых западин и каменных выкладок стен, которые образуют две группы строений. Западная группа из шести жилищ приурочена к правому берегу ручья, восточная из трех жилищ расположена на расстоянии 70–80 м к В. В этой части поселения между двух западин (жилищ) находятся два кургана раннего железного века (западная часть могильника Булка).

Поселение Булка (Найзатас) – редкий памятник, характеризующий степень расселения и ма-

териальную культуру племен Северо-Восточной Сарыарки в эпоху бронзы.

Лит.: Материалы археологической экспедиции КарГУ 1986 г.

В.К. Мерц, В.В. Варфоломеев

367. ПОСЕЛЕНИЕ ЖАСЫБАЙ I

Эпоха бронзы, ранний железный век
(Археол.)

Находится в 8,3 км к С.-З. от аула, 1,5 км к С. от оз. Жасыбай, в ущелье, 150 м к Ю.-В. от перевала к оз. Торайгыр, 800 м к С.-З. от турбазы «Баян-Аул». Памятник выявлен в 1982 г. сотрудником КарГУ И.В. Рудковским, в 2007 г. обследован ПАЭ (В.К. Мерц). Площадка памятника поросла кустарником.

Поселение представляет собой беспорядочные нагромождения камней, выступающих из дерна на 0,1–0,15 м, фиксируемых на территории размерами 70 × 40 м. В 1982 г. на поселении был заложен разведывательный шурф. Под дерновым слоем толщиной 0,15 м в слое черного цвета обнаружены фрагменты керамики и каменные молоты. Материалы раскопок и отчет хранятся в Музее археологии и этнографии КарГУ и в Павлодарском областном историко-краеведческом музее им. Г.Н. Потанина.

Поселение характеризует степень расселения, материальную культуру и быт племен Северо-Восточной Сарыарки в эпоху поздней бронзы и в раннем железном веке.

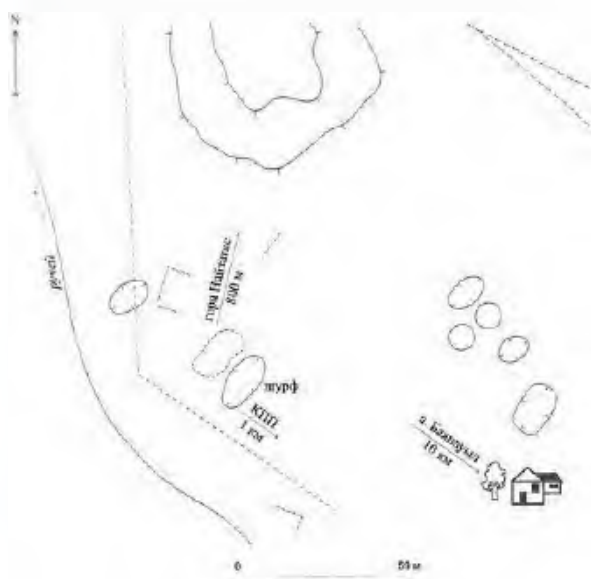
Лит.: Евдокимов В.В. Отчет об исследованиях ПАО в 1982 г. Караганда, 1982. С. 5–6.

В.К. Мерц

368. ПОСЕЛЕНИЕ ЖАСЫБАЙ IV

Эпоха бронзы
(Археол.)

Находится в 6,5 км к С.-З. от аула, 1,5 км к С. от оз. Жасыбай, 250 м к С.-З. от 1-го кордона лесничества, у подножия скалистой сопки на мысу между двумя ручьями. Памятник открыт в 1982 г. сотрудниками КарГУ И.В. Рудковским и В.В. Варфоломеевым, в 2007 г. обследован ПАЭ (В.К. Мерц).



366. Поселение Булка (Найзатас). План



366. Поселение Булка (Найзатас). Вид с северо-запада



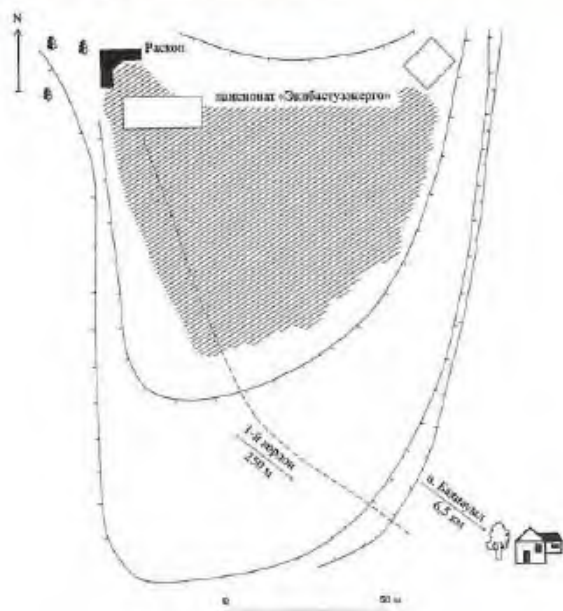
367. Поселение Жасыбай I. Вид с юго-востока



368. Поселение Жасыбай IV. Вид с юго-востока



369. Поселение Кафарка



368. Поселение Жасыбай IV. План



369. Поселение Кафарка. План

Площадь поселения около 2000 кв. м определена в 1982 г. по распространению находок на поверхности. Собраны фрагменты керамики, каменные мотыги и их обломки эпохи поздней бронзы. В том же году заложен рекогносцировочный раскоп площадью 85 кв. м. В нем найдены фрагменты керамики с жемчужным и елочным орнаментом, неорнаментированные венчики сосудов, а также обломки каменных мотыг. Коллекция из 56 находок хранится в Музее археологии и этнографии КарГУ.

Памятник характеризует степень расселения и материальную культуру племен Северо-Восточной Сарыарки в эпоху поздней бронзы.

Лит.: Евдокимов В.В. Отчет об исследованиях ПАО в 1982 г. Караганда, 1982. С. 11–13.

В.К. Мерц, В.В. Варфоломеев

369. ПОСЕЛЕНИЕ КАФАРКА

Эпоха бронзы
(Археол.)

Находится в 1,5 км к Ю.-З. от аула, на территории Баянауылского национального природного парка, 2 км к В. от телевышки. Памятник выяв-

лен в 1986 г. сотрудниками КарГУ И.В. Рудковским и В.В. Варфоломеевым, в 2007 г. обследован ПАО (В.К. Мерц).

Поселение расположено на невысокой площадке, ограниченной с З., С. и Ю. сосновым и смешанным лесами. Состоит из тридцати четырех впадин округлой формы: девяти больших диам. 8–12 м, и двадцати пяти малых диам. 2–4 м, глуб. 0,2–0,8 м. Большие впадины являются остатками котлованов древних жилищ. Назначение малых впадин неясно, возможно, это разрушенные литейные печи, так как вокруг них найдены шлаки. В 1986 г. на поселении был заложен шурф размерами 1×1 м. В нем найдены кости животных и фрагменты керамики поздней бронзы. Коллекции раскопок хранятся в фондах Музея археологии и этнографии КарГУ.

Одно из немногочисленных поселений Северо-Восточной Сарыарки, связанное с металлургическим производством в кон. 2 – нач. 3-го тысячелетия до н.э.

Лит.: Материалы археологической экспедиции КарГУ 1986 г.

В.К. Мерц, В.В. Варфоломеев

а. АКСАН

370. КУРГАННАЯ ГРУППА АКСАН I (7)

Ранний железный век, средневековье
(Археол.)

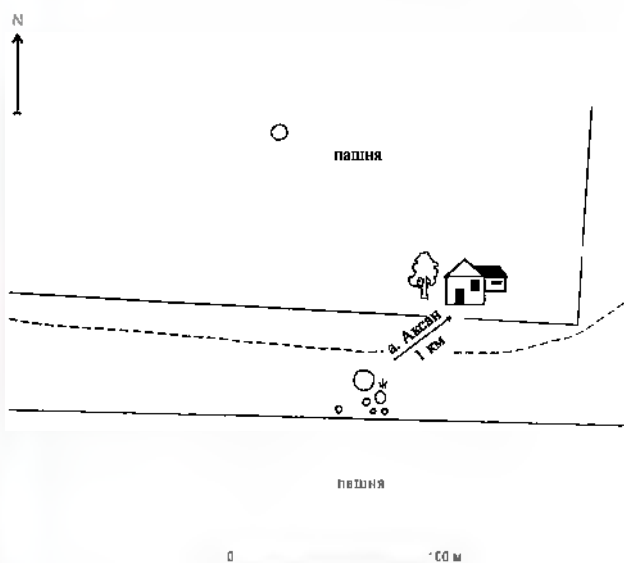
Находится в 1 км к Ю.-З. от аула, рядом с проселочной дорогой, между двух распаханых полей. Обследована ПАЭ в 1991 г. (В.К. Мерц, А.А. Ткачев) и в 2007 г. (В.К. Мерц).

Состоит из семи каменно-земляных курганов диам. 2–16 м, выс. 0,2–0,5 м, расположенных двумя группами. Южная группа включает самый крупный курган могильника диам. 16 м, выс. 0,5 м и пять более мелких насыпей, компактно расположенных с его южной стороны. В 100 м к С. от них находится одиночный курган. Он разрушается распахкой.

Памятник характеризует погребальный обряд и материальную культуру кочевников Северо-Восточной Сарыарки в раннем железном веке и средневековье.

Лит.: Мерц В.К., Ткачев А.А. Отчет о работе ПАЭ в 1991 году. Часть II. Разведка в Павлодарской области. Павлодар, 1992. С. 25; Материалы ПАЭ 2007 г.

В.К. Мерц, А.А. Ткачев



370. Курганная группа Аксан I. План



370. Курганная группа Аксан I. Вид с востока

371. КУРГАННАЯ ГРУППА АКСАН II (7)

Ранний железный век, средневековье
(Археол.)

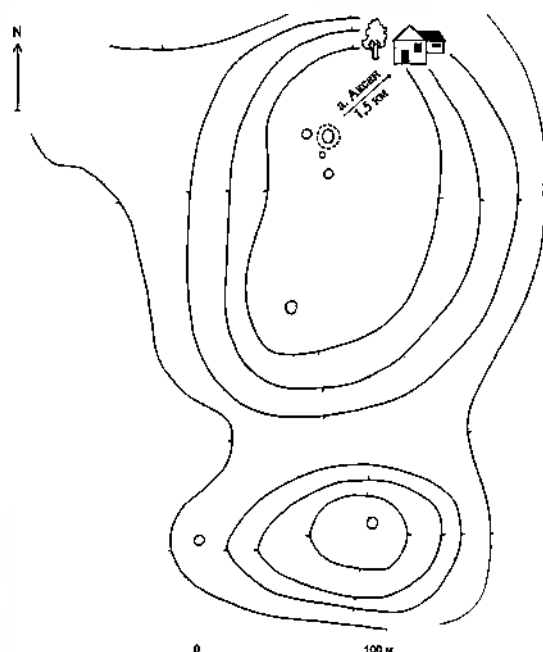
Находится в 1,5 км к Ю.-З. от аула, на вершинах высоких сопок. Выявлена и обследована ПАЭ в 1991 г. (В.К. Мерц, А.А. Ткачев) и в 2007 г. (В.К. Мерц).

Состоит из семи каменно-земляных курганов диам. 1–11 м, выс. 0,1–0,7 м. В могильнике выделяется крупный курган диам. 11 м, выс. 0,7 м, вокруг него имеется кольцевая выкладка из камней. Остальные курганы более мелкие. Три из них расположены около крупного с Ю. и З., еще три на расстоянии 90–210 м к Ю. и Ю.-З. от него.

Памятник характеризует погребальный обряд и материальную культуру кочевников Северо-Восточной Сарыарки в раннем железном веке и средневековье.

Лит.: Мерц В.К., Ткачев А.А. Отчет о работе ПАЭ в 1991 году. Часть II. Разведка в Павлодарской области. Павлодар, 1992. С. 25.

В.К. Мерц, А.А. Ткачев



371. Курганная группа Аксан II. План



371. Курганная группа Аксан II. Вид с юга

372. КУРГАННАЯ ГРУППА АКСАН III (4)

Ранний железный век, средневековье
(Археол.)

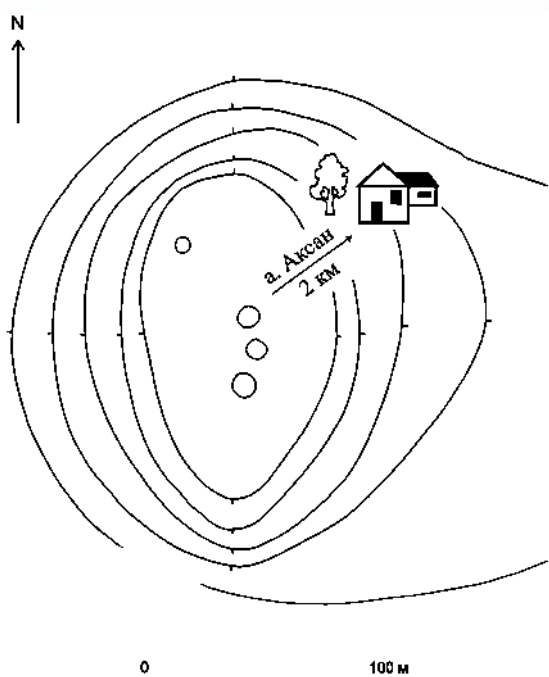
Находится в 2 км к Ю.-З от аула, на вершине сопки. Выявлена и обследована в 1991 г. ПАЭ (В.К. Мерц, А.А. Ткачев) и в 2007 г. (В.К. Мерц).

Состоит из четырех курганов диам. 5–9 м, выс. 0,2–0,4 м, расположенных цепочкой с С. на Ю. Насыпи сооружены из земли и камней.

Памятник характеризует погребальный обряд и материальную культуру кочевников Северо-Восточной Сарыарки в раннем железном веке и в средневековье.

Лит.: Мерц В.К., Ткачев А.А. Отчет о работе ПАЭ в 1991 году. Часть II. Разведка в Павлодарской области. Павлодар, 1992. С. 25.

В.К. Мерц, А.А. Ткачев



372. Курганная группа Аксан III. План



372. Курганная группа Аксан III. Вид с юга

373. КУРГАННАЯ ГРУППА АКСАН IV (2)

Ранний железный век, средневековье
(Археол.)

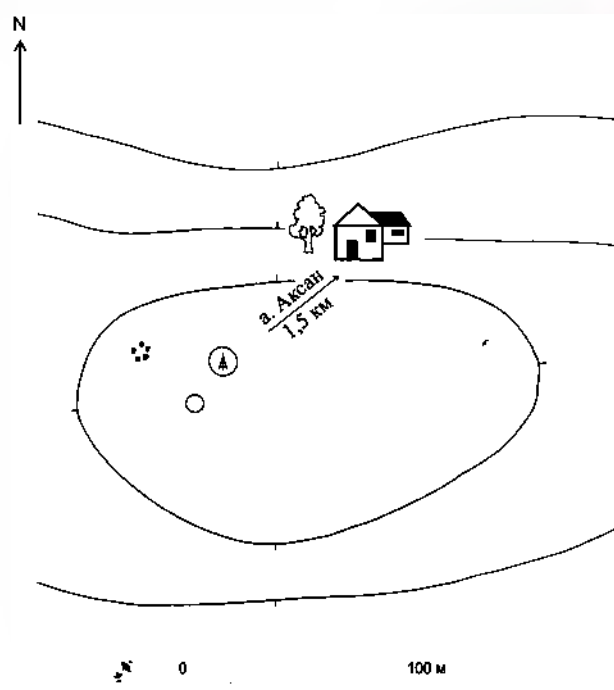
Находится в 1,5 км к Ю.-З. от аула, на вершине горы Аксан. Выявлена и обследована в 2007 г. ПАЭ (В.К. Мерц).

Состоит из двух каменно-земляных курганов диам. 5 и 9 м, выс. 0,3 и 0,5 м. К С.-З. от курганов расположена небольшая ограда, сложенная из камней. На более крупном кургане установлен триангуляционный пункт.

Памятник характеризует погребальный обряд и материальную культуру кочевников Северо-Восточной Сарыарки в раннем железном веке и в средневековье.

Лит.: Материалы ПАЭ 2007 г.

В.К. Мерц



373. Курганная группа Аксан IV. План



373. Курганная группа Аксан IV. Вид с юга

374. КУРГАННАЯ ГРУППА ЖАБАЛАК I (14)
Ранний железный век, средневековье
(Археол.)

Находится в 17,5 км к Ю.-В. от аула, 4 км к С.-В. от зимовки Жабалак, на левом берегу г. Еспе, напротив дамбы. Выявлена и обследована в 2007 г. ПАЭ (В.К. Мерц).

Группа погребальных и ритуальных сооружений расположена на вершине небольшой сопки. Одиннадцать каменно-земляных курганов диам. 2–13 м, выс. 0,1–0,5 м расположены двумя группами вокруг трех более крупных насыпей, вытянутых цепочкой с Ю. на С. В северной группе три кургана, включая курган с «усами». Его каменные выкладки («усы») дл. 32–33 м ориентированы на В. Между «усами» небольшие овальные и округлые насыпи диам. 1–2 м. У самого крупного кургана могильника, расположенного в южной группе, с западной стороны скопления камней, вероятно, жертвенники и несколько казахских могил. С восточной стороны кургана, из камней, взятых с ближайших насыпей, пастухами сооружено укрытие от ветра, около которого лежала подтреугольная антропоморфная стела выс. 1,3 м. На ее торцевой части овалом выделено лицо. К В., Ю.-В. и Ю.-З. от этого кургана скон-

центрированы другие погребальные и ритуальные сооружения южной группы могильника. Насыпи курганов имеют следы ограблений.

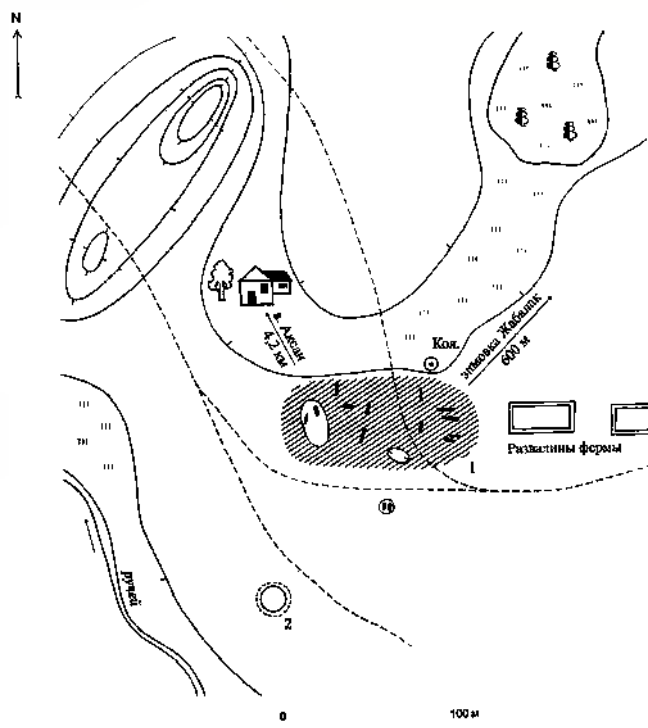
Первый памятник области, где найдена антропоморфная стела сакского времени, характеризует материальную и духовную культуру кочевников Северо-Восточной Сарыарки в раннем железном веке и в средневековье.

Лит.: Материалы ПАЭ 2007 г.

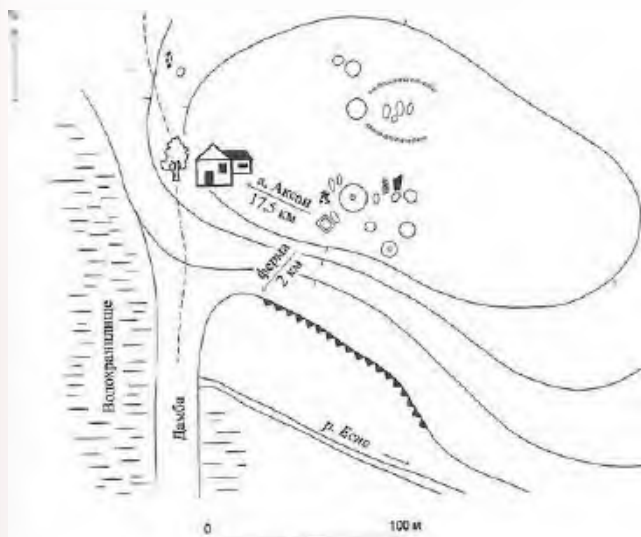
В.К. Мерц

375. ПОСЕЛЕНИЕ И МОГИЛЬНИК ЖАБАЛАК
Эпоха бронзы, ранний железный век
(Археол.)

Находятся в 4,2 км к Ю.-В. от аула, 600 м к Ю.-З. от зимовки Жабалак, на правом берегу р. Еспе, западнее развалин фермы, у родника. Через поселение проходит грунтовая дорога, сильно повредившая его. Выявлены в 2007 г. ПАЭ (В.К. Мерц).



375. Поселение (1) и могильник (2) Жабалак. План



374. Курганная группа Жабалак I. План



374. Курганная группа Жабалак I. Вид с северо-востока



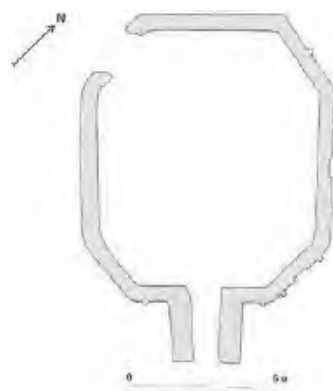
375. Поселение и могильник Жабалак. Вид с юга



375. Поселение и могильник Жабалак. Каменно-земляной курган

На поселении зафиксированы небольшая жилищная впадина диам. около 10 м и остатки нескольких строений из гранитных плит, заваленных мусором. На поселении собран подъемный материал – фрагменты керамики, каменных мотыг эпохи бронзы. Южнее поселения на террасовидной площадке расположен могильник из погребальных сооружений – округлой выкладки из плоских камней и каменно-земляного кургана диам. 15 м, выс. 0,6 м. Выкладка находится в 20 м южнее поселения, в ее центре на расстоянии 1,5 м друг от друга стоят две плиты высотой около 0,5 м. Курган находится на расстоянии 60 м юго-западнее выкладки, вокруг него выкладка из небольших камней диам. 21 м. Погребальные сооружения относятся к раннему железному веку.

Памятник характеризует степень расселения, погребальный обряд, материальную и духовную



376. Сагана Адамбая Шалкарова. План

культуру племен Северо-Восточной Сарыарки в эпоху бронзы и в раннем железном веке.

Лит.: Материалы ПАЭ 2007 г.

В.К. Мери

а. АКШИ

376. САГАНА АДАМБАЯ ШАЛКАРОВА

Кон. 19 в.

(Архит.)

Находится в 10 км к С.-С.-В. от аула, 2 км к В. от фермы Жанторе, в урочище Тундук Айрык. Географические координаты: 50° 34' 43,6" с. ш., 076° 45' 09,8" в. д. Стоит в открытой холмистой местности на огороженной территории некрополя. рядом с полуразрушенными сырцовыми оградками захоронений. Обследована в 2008 г. экспедицией отдела Свода НИПФ РГП «Казреставрация» (Г.М. Камалова). Тип мемориального сооруже-



376. Сагана Адамбая Шалкарова Фото 2008 г

ния с региональными особенностями объемного решения.

Построена из сырцового кирпича размерами 33 (35) × 16 (18) × 16 (18) см, на каменном цоколе. Обрушились верхний ярус входной части, западная часть стены, образовался неровный контур стен вследствие частичной утраты рядов кирпичной кладки.

Сагана имеет вытянутый в плане восьмигранник с размерами 8 × 11,5 м, выс. стен 2,4 м. Особенностью саганы является наличие развитой входной части в виде двухъярусного башенного объема с размерами в плане 2 × 2 м. Арочный вход с юго-восточной стороны выс. 1,7 м через такой переход ведет внутрь. Верхняя часть, по-видимому, перекрывалась ложным куполом, выведенным через арочные проемы по стенам.

Снаружи саганы на восточных гранях сохранились размытые контуры неглубоких ниш и полуколонок шириной в полкирпича.

Лит.: Материалы обследования памятников истории и культуры Павлодарской области в 2008 г. НИПФ РГП «Казреставрация»;

Г.М. Камалова

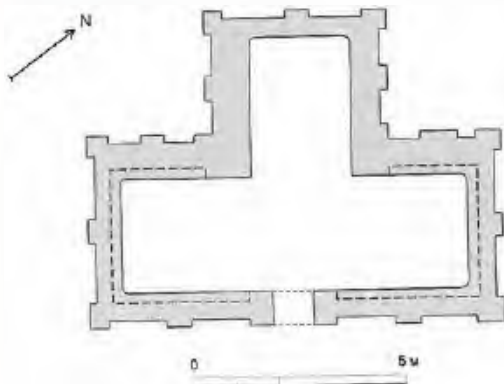
377. САГАНА САРСЕНБИ ЕСТИКБАЕВА

Нач. 20 в.

(Архит.)

Находится в 9 км к С.-С.-З. от аула, 800 м юго-западнее фермы Естикбай, в урочище Естикбай. Географические координаты: 50° 34' 31,6" с. ш., 076° 39' 14" в. д. Стоит в открытой, степной местности на огороженной территории. Обследована в 2008 г. экспедицией отдела Свода НИПФ РГП «Казреставрация» (Г.М. Камалова). Характеризует поздний тип мемориального сооружения, основанный на формах стационарного жилища. Обрушились втики с арочными проемами над верхним ярусом стен и над входом.

Построена из сырцового кирпича размерами 35 (36) × 17 (18) × 18 см. Т-образная в плане. Объем образован прямоугольной в плане камерой, вытянутой с Ю. на С. (9,8 × 4,6 м), с высотой стен 2,4 м и подквадратной в плане камерой (4,3 × 3,1 м) в центре западной стены с высотой стен 4,3 м.



377. Сагана Сарсенби Естикбаева. План



377. Сагана Сарсенби Естикбаева. Фото 2008 г.

Прямоугольный проем входа расположен в центре восточной стены. Широкие в 1,5 кирпича лопатки оформляют углы и простенки фасадов саганы.

Лит.: Материалы обследования памятников истории и культуры Павлодарской области в 2007–2008 гг. НИПФ РГП «Казреставрация».

Г.М. Камалова

а. БЕЛЬАГАШ

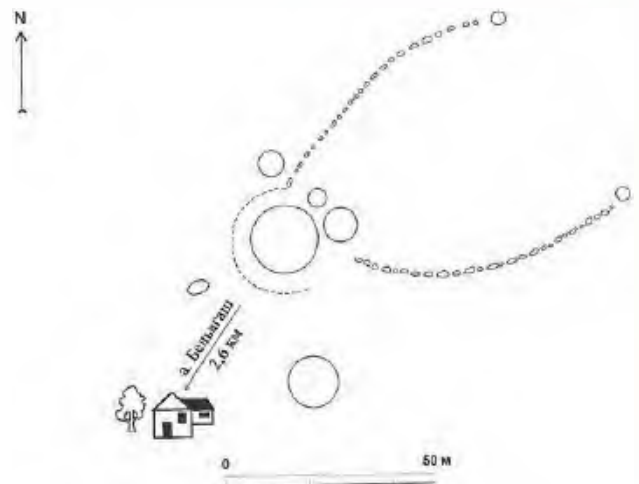
378. КУРГАННАЯ ГРУППА БЕЛЬАГАШ I (5)

Ранний железный век

(Археол.)

Находится в 2,6 км к С.-В. от аула, на левом берегу р. Ащысу. В 2007 г. памятник обследован ПАЭ (В.К. Мерц).

Состоит из пяти каменно-земляных курганов диам. 4–16 м, выс. 0,2–1,2 м. Самый крупный – центральный курган (диам. 16 м, выс. 1,2 м) имеет каменные выкладки – «усы» дл. 66 и 57 м, вытянутые в северо-восточном направлении. На концах выкладок небольшие курганобразные насыпи. Между выкладками с восточной стороны кургана с «усами» расположены два небольших кургана. С западной стороны сохранилась опоясывающая его полукруглая каменная ограда, за которой находится позднее захоронение.



378. Курганная группа Бельагаш I План



378. Курганная группа Бельгаши I. Вид с юга



379. Курганная группа Бельгаши II. Вид с юго-запада.

К С. и Ю. от кургана с «усами» расположены еще по одному кургану, образующие с центральным цепочку меридионального направления.

Памятник характеризует погребальный обряд и культовые представления кочевников Северо-Восточной Сарыарки в раннем железном веке.

Лит.: Материалы ПАЭ 2007 г.

В.К. Мерц

379. КУРГАННАЯ ГРУППА БЕЛЬГАШИ II

Ранний железный век

(Археол.)

Находится в 3 км к С.-В. от аула, на левом берегу р. Ащысу. В 2007 г. обследована ПАЭ (В.К. Мерц).

Памятник расположен на небольшой сопке. Состоит из кургана с «усами», нескольких мелких курганов, поминальных оградок, жертвенников и др. Курган с «усами» имеет каменно-земляную насыпь диам. 19 м, выс. 1 м, с каменными выкладками дл. 54 м и 45 м, вытянутыми в северо-восточном направлении. С западной стороны кургана с «усами» широкий ров, расположенный полукругом, за

которым ряд выкладок из камней – поминальных оградок. Два ряда таких же выкладок находятся с юго-западной и южной его сторон. Юго-восточнее кургана – ограда размерами 6 × 2 м, вытянутая с Ю. на С., и курган диам. 6 м, от которого к Ю.-В. отходит одна небольшая выкладка из камней. С восточной стороны кургана с «усами» между выкладками три курганчика диам. 2 м. С северной стороны от него расположены несколько аморфных насыпей и крупных камней – остатки жертвенников или поздние захоронения.

Памятник характеризует погребальный обряд и культовые представления кочевников Северо-Восточной Сарыарки в раннем железном веке.

Лит.: Материалы ПАЭ 2007 г.

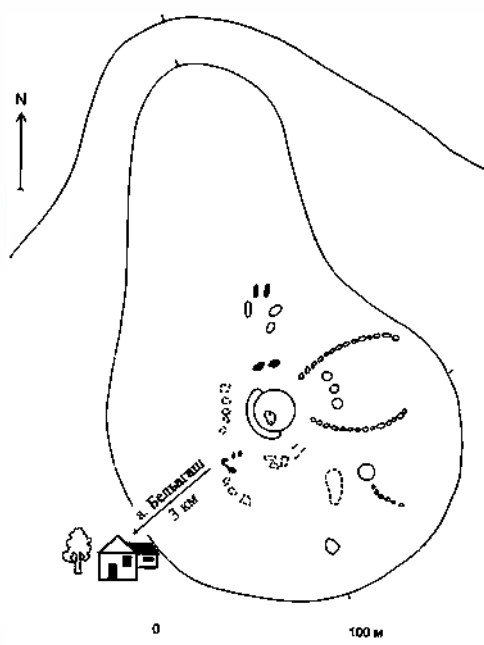
В.К. Мерц

380. КУРГАННАЯ ГРУППА БЕЛЬГАШИ III (3)

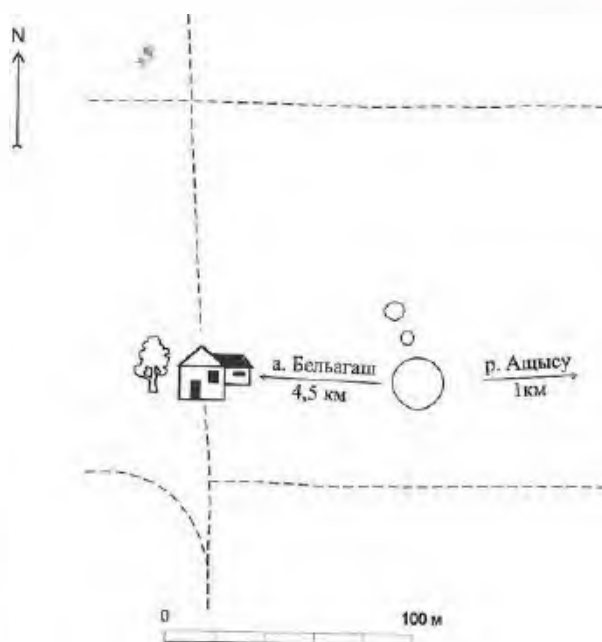
Ранний железный век

(Археол.)

Находится в 4,5 км к В. от аула, на левом берегу р. Ащысу, между проселочными дорогами. В 2007 г. обследована ПАЭ (В.К. Мерц).



379. Курганная группа Бельгаши II. План



380. Курганная группа Бельгаши III. План



380. Курганная группа Бельгаши III. Вид с северо-запада



381. Курганная группа Бельгаши IV. Большой курган

Состоит из каменно-земляного кургана диам. 19 м, выс. 1 м и двух насыпей диам. 3 м и 2 м, расположенных севернее в линию С.-С.-З.

Памятник характеризует погребальный обряд и материальную культуру кочевников Северо-Восточной Сарыарки в раннем железном веке.

Лит.: Материалы ПАЭ 2007 г.

В.К. Мерц

полагался поминальный комплекс, разрушенный при распашке. Камни, строения убраны с поля.

Памятник представляет элитные погребальные сооружения сакской эпохи, характеризует погребальный обряд, культовые и идеологические представления кочевников Северо-Восточной Сарыарки в раннем железном веке.

Лит.: Материалы ПАЭ 2007 г.

В.К. Мерц

381. КУРГАННАЯ ГРУППА БЕЛЬГАШИ IV (3)

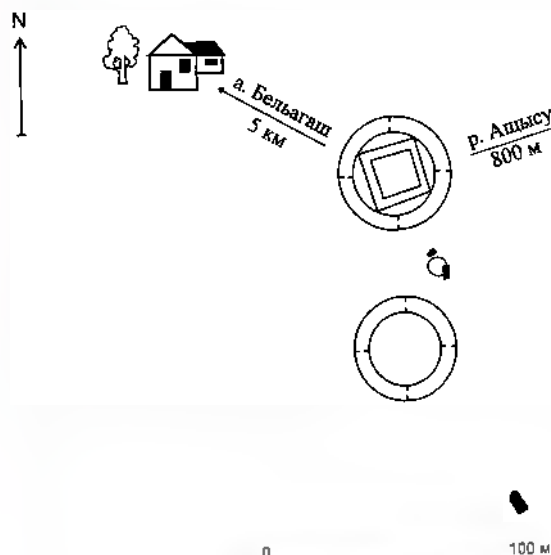
Ранний железный век
(Археол.)

Находится в 5 км к Ю.-В. от аула, на левом берегу р. Ащысу. В 2007 г. обследована ПАЭ (В.К. Мерц).

Состоит из двух курганов диам. 30 и 35 м, выс. 2 и 2,5 м, расположенных в линию с С. на Ю. Курганы окружены по основанию мощными рвами шир. до 3 м. Между ними находится курган диам. 6 м, выс. 0,4 м. На северном, более крупном, кургане сооружен большой прямоугольный мазар из плитняка. В 60 м к Ю.-В. от южного кургана лежит обломок каменной стелы. Видимо, здесь рас-



381. Курганная группа Бельгаши IV. Вид с юго-востока



381. Курганная группа Бельгаши IV. План

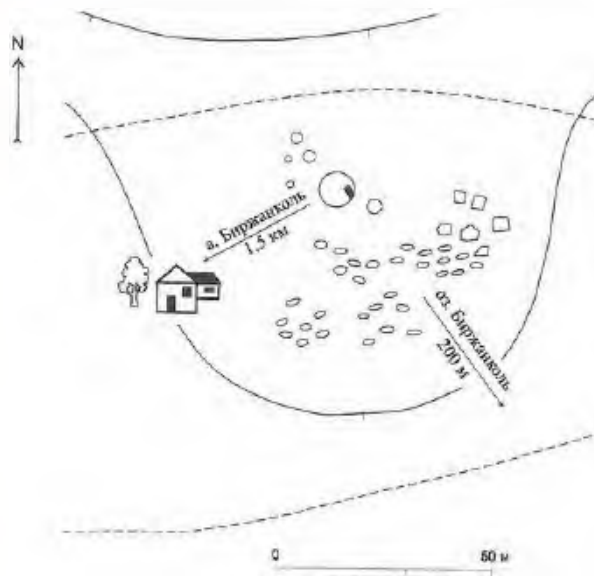
а. БИРЖАНКОЛЬ

382. КУРГАННАЯ ГРУППА БИРЖАНКОЛЬ I (6)

Средневековые
(Археол.)

Находится в 1,5 км к С.-В. от аула, 200 м от северного берега оз. Биржанколь, на склоне сопки. К Ю.-В. от курганной группы ниже по склону расположено старое казахское кладбище. В 2007 г. обследована ПАЭ (В.К. Мерц).

Состоит из шести погребальных насыпей: каменно-земляного кургана диам. 8 м, выс. 0,5 м, с восточной стороны которого стоит обломок каменной стелы, вероятно, изваяния. Вокруг этого кургана расположено пять насыпей диам. до 3 м. К С.-В. от курганной группы, на вершине сопки,



382. Курганная группа Биржанколь I. План

находится еще одно старое казахское кладбище. Здесь зафиксирована каменная стела и остатки курганов, которые сложно выделить среди старых могил.

Памятник характеризует погребальный обряд и культовые представления кочевников Северо-Восточной Сарыарки в средневековье.

Лит.: Материалы ПАЭ 2007 г.

В.К. Мерц

а. БУРКИТТЫ

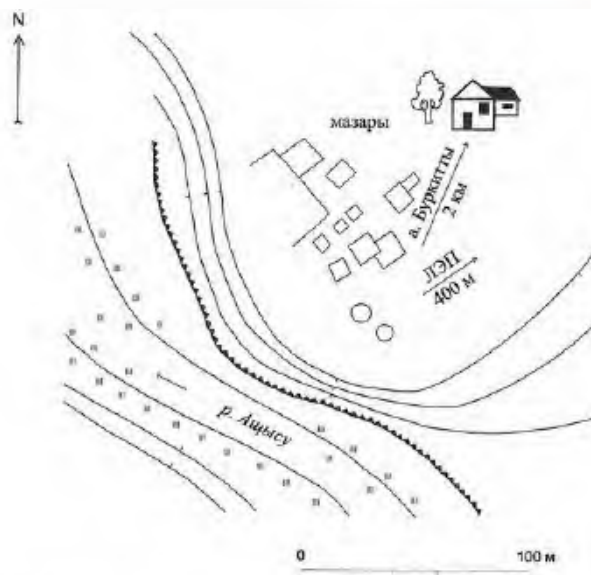
383. КУРГАННАЯ ГРУППА БУРКИТТЫ I (2) Ранний железный век, средневековье (Археол.)

Находится в 2 км к Ю.-З. от аула, на правом высоком обрывистом берегу р. Ащысу, южнее старых казахских мазаров. Обследована ПАЭ в 1991 г. (В.К. Мерц, А.А. Ткачев) и 2007 г. (В.К. Мерц).

Состоит из двух плоских каменно-земляных насыпей диам. 7 и 8 м, выс. 0,2 м. Сохранность хорошая.



382. Курганная группа Биржанколь I. Большой каменно-земляной курган со стелой



383. Курганная группа Буркитты I. План

Памятник характеризует погребальный обряд и материальную культуру кочевых племен Северо-Восточной Сарыарки в раннем железном веке и в средние века.

Лит.: Мерц В.К., Ткачев А.А. Отчет о работе ПАЭ в 1991 году. Часть II. Разведка в Павлодарской области. Павлодар, 1992. С. 25.

В.К. Мерц, А.А. Ткачев

384. КУРГАННАЯ ГРУППА БУРКИТТЫ II (10) Ранний железный век, средневековье (Археол.)

Находится в 2 км к Ю.-З. от аула, на сопке правого берега р. Ащысу. Памятник обследован ПАЭ в 1991 г. (В.К. Мерц, А.А. Ткачев) и в 2007 г. (В.К. Мерц).

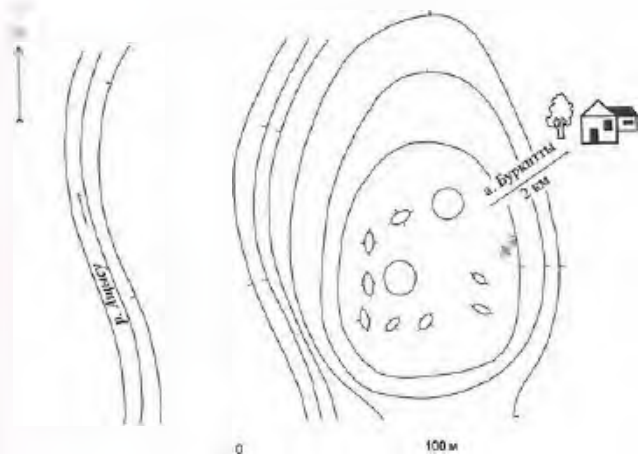
Два кургана с каменными насыпями диам. 9 и 15 м, выс. 0,3 и 0,5 м, расположены в линию с Ю.-З. на С.-В. Восемь овальных каменных выкладок размерами 1,5-3,5 × 1,2-3 м, выс. 0,1-0,3 м, видимо, более поздние захоронения, сконцентрированы вокруг южного кургана.



383. Курганная группа Буркитты I. Вид с юга



384. Курганная группа Буркитты II. Вид с юго-востока

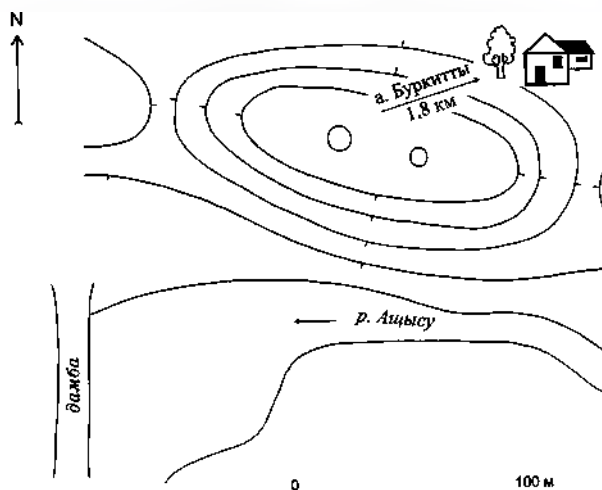


384. Курганная группа Буркитты II. План

Памятник характеризует погребальный обряд и материальную культуру кочевых племен Северо-Восточной Сарыарки в раннем железном веке и в средние века.

Лит.: Мерц В.К., Ткачев А.А. Отчет о работе ПАЭ в 1991 году. Часть II. Разведка в Павлодарской области. Павлодар, 1992. С. 25.

В.К. Мерц, А.А. Ткачев



385. Курганная группа Буркитты III. План

385. КУРГАННАЯ ГРУППА БУРКИТТЫ III (2) Ранний железный век, средневековье (Археол.)

Находится в 1,8 км к Ю.-З. от аула, на правом берегу р. Ащысу, на вершине сопки, напротив полуразрушенной плотины. Памятник обследован ПАЭ в 1991 г. (В.К. Мерц, А.А. Ткачев) и 2007 г. (В.К. Мерц).

Включает два кургана с каменными насыпями диам. 5 и 11 м, выс. 0,1 и 0,3 м. Курганы расположены в линию по рельефу сопки с С.-З. на Ю.-В.

Памятник характеризует погребальный обряд и материальную культуру кочевых племен Северо-Восточной Сарыарки в раннем железном веке и в средние века.

Лит.: Мерц В.К., Ткачев А.А. Отчет о работе ПАЭ в 1991 году. Часть II. Разведка в Павлодарской области. Павлодар, 1992. С. 25.

В.К. Мерц, А.А. Ткачев



385. Курганная группа Буркитты III

386. КУРГАННАЯ ГРУППА БУРКИТТЫ IV (2)

Ранний железный век, средневековье
(Археол.)

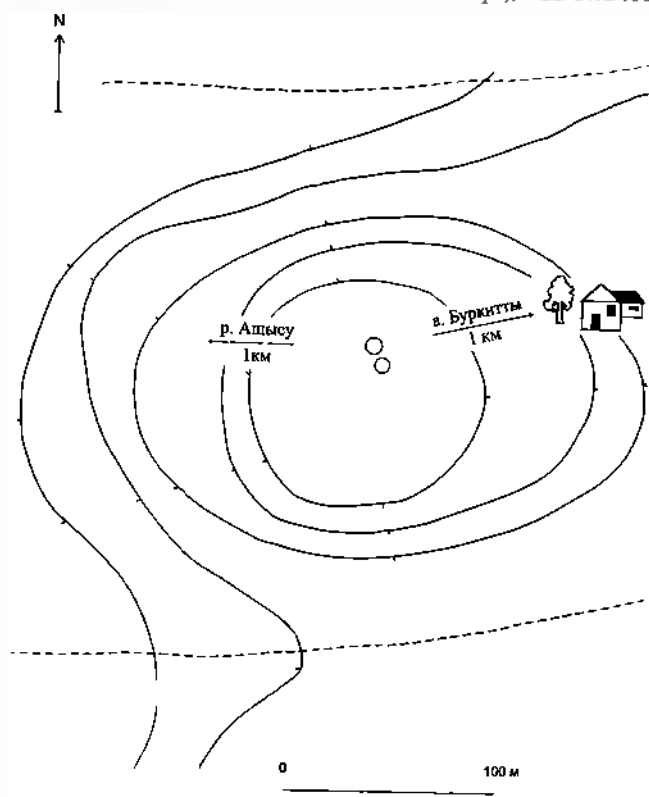
Находится в 1 км к З.-Ю.-З. от аула, 1 км к В. от правого берега р. Ащысу, на вершине небольшой сопки в лощине между двух гряд. Памятник обследован ПАЭ в 1991 г. (В.К. Мерц, А.А. Ткачев) и 2007 г. (В.К. Мерц).

Состоит из двух каменно-земляных курганов диам. 2 и 7 м, выс. 0,1 и 0,3 м.

Памятник характеризует погребальный обряд и материальную культуру кочевых племен Северо-Восточной Сарыарки в раннем железном веке и в средние века.

Лит.: Мерц В.К., Ткачев А.А. Отчет о работе ПАЭ в 1991 году. Часть II. Разведка в Павлодарской области. Павлодар, 1992. С. 25.

В.К. Мерц, А.А. Ткачев



386. Курганная группа Буркитты IV. План



386. Курганная группа Буркитты IV Вид с запада

387. КУРГАННАЯ ГРУППА БУРКИТТЫ V (11)

Ранний железный век
(Археол.)

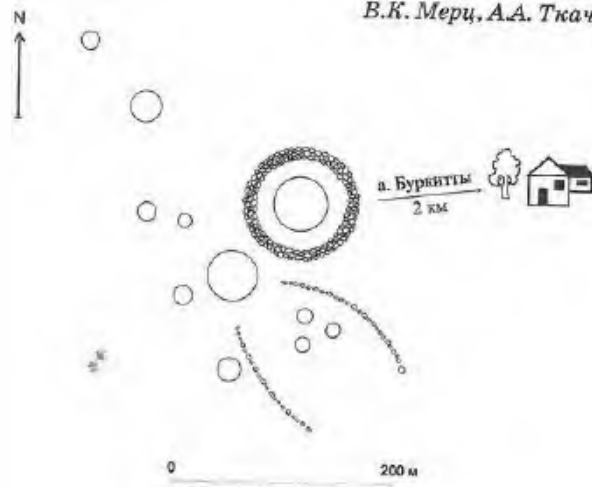
Находится в 2 км к З.-Ю.-З. от аула, на ровной площадке левого берега р. Ащысу. Памятник обследован ПАЭ в 1991 г. (В.К. Мерц, А.А. Ткачев) и 2007 г. (В.К. Мерц).

Одиннадцать курганов вытянуты цепочкой с С. на Ю. Насыпи курганов сооружены из земли и камней, диам. от 4 до 52 м, выс. от 0,2 до 3,5 м. Интересные конструкции имеют два больших кургана. Самый крупный из них окружен рвом шир. до 5 м, глуб. до 0,3 м, вокруг рва по окружности кольцевидная каменная выкладка шир. 2 м, выс. 0,1-0,2 м. Другой крупный курган, расположенный юго-западнее, имеет каменные «усы», вытянутые дугой в юго-восточном направлении, длина «усов» 82 м и 74 м. Между ними расположены три кургана диам. 2-3 м, выс. 0,2 м.

Памятник характеризует погребально-культурные сооружения, материальную культуру и идеологические представления сакских племен тасмолинской культуры Северо-Восточной Сарыарки в раннем железном веке.

Лит.: Мерц В.К., Ткачев А.А. Отчет о работе ПАЭ в 1991 г. Часть II. Разведка в Павлодарской области. Павлодар, 1992. С. 26.

В.К. Мерц, А.А. Ткачев



387. Курганная группа Буркитты V. План



387. Курганная группа Буркитты V

388. КУРГАННАЯ ГРУППА БУРКИТТЫ VI (12)

Ранний железный век
(Археол.)

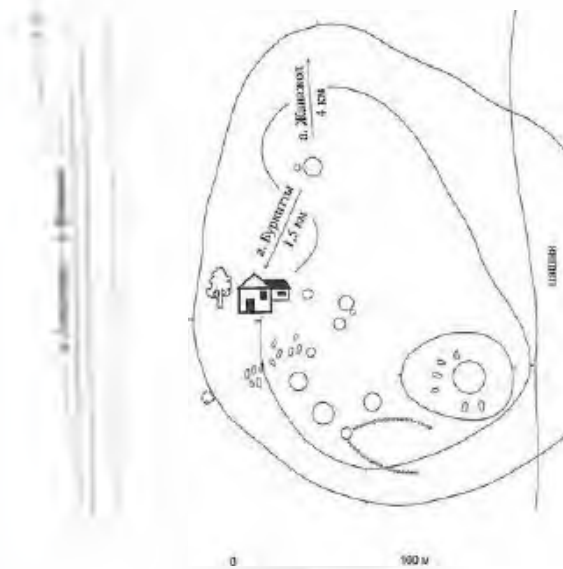
Находится в 1,5 км к С.-В. от аула, 4 км к Ю. от аула Жанажол, восточнее грейдера Жанажол-Жаңаевка. Памятник обследован ПАЭ в 1991 г. (В.К. Мерц, А.А. Ткачев) и 2007 г. (В.К. Мерц).

Состоит из двенадцати каменно-земляных курганов диам. 2–20 м, выс. 0,1–2 м. Южный курган имеет дугообразные каменные выкладки – «усы», дл. 40 м, вытянутые в юго-восточном направлении. В юго-западной части могильника расположена каменная оградка диам. 3,8 м. В центре самого крупного кургана с северо-восточной стороны стоит обломок каменной стелы. С западной стороны этого кургана, а также к С.-З. от больших насыпей в юго-западной части могильника находятся поздние казахские захоронения.

Памятник характеризует погребальный обряд и культовые представления сакских племен тасмолинской культуры Северо-Восточной Сарыарки в раннем железном веке.

Лит.: Мерц В.К., Ткачев А.А. Отчет о работе ПАЭ в 1991 г. Часть II. Разведка в Павлодарской области. Павлодар, 1992. С. 26.

В.К. Мерц, А.А. Ткачев



388. Курганная группа Буркитты VI. План

389. КУРГАННАЯ ГРУППА БУРКИТТЫ VII (8)

Ранний железный век
(Археол.)

Находится в 2 км к С.-З. от аула, на ровной площадке левого берега р. Ащысу. В 2007 г. обследована ПАЭ (В.К. Мерц).

Состоит из восьми курганов. Два кургана крупные с каменно-земляными насыпями диам. 20 и 44 м, выс. от 2 и 2,5 м. С северо-восточной стороны самого большого кургана, расположенного в центре могильника, насыпь диам. 7 м, выс. 0,4 м. От нее в северо-восточном направлении отходят каменные выкладки – «усы» дл. до 70 м. В 100 м южнее большого кургана, дугой с С.-В. на Ю.-В., расположена цепочка из пяти курганов диам. 6–10 м, выс. 0,2–0,3 м. От двух крайних малых насыпей к С.-В. тянутся дугообразные каменные выкладки дл. 70 м с небольшими курганчиками на концах.

Памятник характеризует погребальный обряд, культовые и идеологические представления сакских племен тасмолинской культуры Северо-Восточной Сарыарки в раннем железном веке.

Лит.: Материалы ПАЭ 2007 г.

В.К. Мерц



389, 393. Курганная группа Буркитты VII (1) и номинальная оградка Буркитты (2). План



388. Курганная группа Буркитты VI



389. Курганная группа Буркитты VII. Вид с северо-запада

390. КУРГАННАЯ ГРУППА БУРКИТТЫ VIII (5)

Ранний железный век

(Археол.)

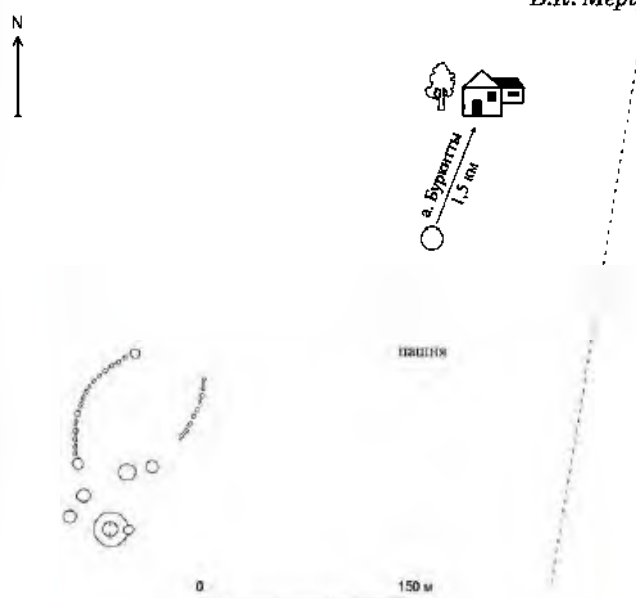
Находится в 1,5 км к Ю.-З. от аула, на заброшенном пахотном поле, на правом берегу р. Ащысу. В 2007 г. обследована ПАЭ (В.К. Мерц).

Состоит из пяти курганов. Среди них выделяется каменно-земляной курган диам. 26 м, выс. около 2 м. С северо-западной и северо-восточной сторон около него расположены две пары курганов диам. 6 м и 7, 6 и 9 м, выс. 0,3-0,5 м. От них в северо-восточном направлении отходят каменные дугообразные выкладки – «усы» длиной 80 и 44 м. «Усы» и мелкие курганы группы повреждены распашкой. Еще один курган диам. 14 м, выс. 0,6 м находится в 150 м к С.-В. от большого кургана.

Памятник характеризует погребальный обряд и культовые представления сакских племен тасмолинской культуры Северо-Восточной Сарыарки в раннем железном веке.

Лит.: Материалы ПАЭ 2007 г.

В.К. Мерц



390 Курганная группа Буркитты VIII. План



390 Курганная группа Буркитты VIII

391. КУРГАННАЯ ГРУППА БУРКИТТЫ IX (3)

Ранний железный век

(Археол.)

Находится в 2 км к Ю.-В. от аула, 1 км к Ю.-В. от горы Буркитты, на вершинах небольших сопкок, идущих грядой в широтном направлении. В 2007 г. обследована ПАЭ (В.К. Мерц).

Состоит из трех каменных курганов диам. 10 м, выс. 0,5–0,7 м. Возле каждого кургана с западной стороны находятся поминальные ограды округлой формы, выложенные из камней. С западной стороны кургана № 2 между насыпью и оградой стоит каменная стела выс. 1, 2 м.

Памятник отражает погребальный обряд и культовые представления кочевников Северо-Восточной Сарыарки в раннем железном веке.

Лит.: Материалы ПАЭ 2007 г.

В.К. Мерц

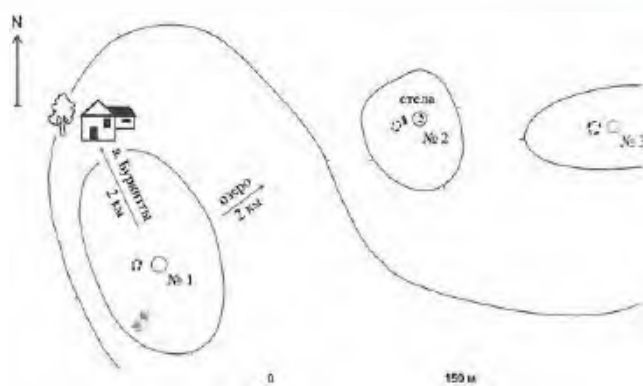
392. КУРГАННАЯ ГРУППА БУРКИТТЫ X (9)

Ранний железный век

(Археол.)

Находится в 5 км к Ю.-В. от аула, 4 км к Ю.-В. от горы Буркитты, на пахотном поле. В 2007 г. обследована ПАЭ (В.К. Мерц).

Памятник значительно поврежден распашкой и неоднократными грабительскими раскопками. Состоит из трех каменных курганов диам. от 16 до 30 м, выс. 0,7–3 м, расположенных цепочкой с С.

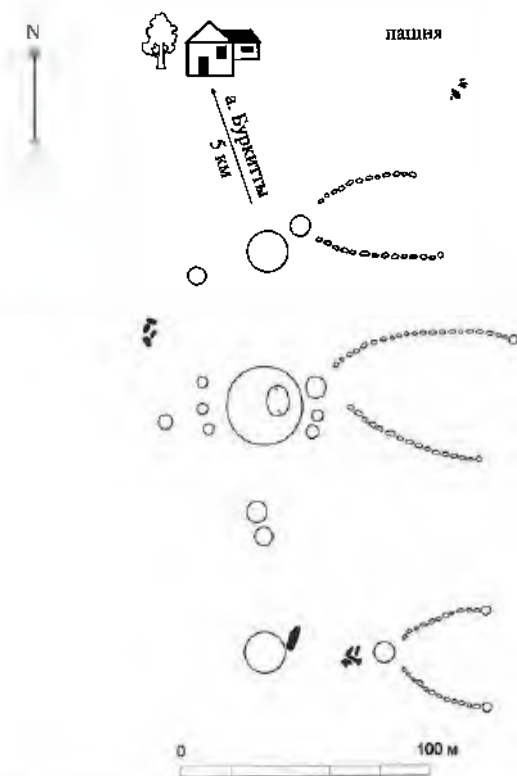


391 Курганная группа Буркитты IX. План



391. Курганная группа Буркитты IX. Курган № 2. Вид с северо-запада

на Ю. Самый крупный курган находится в центре группы. Около него с западной и восточной сторон шесть насыпей диам. до 3 м. С восточной стороны около него расположен курган диам. 6 м, выс. 0,3 м, от которого в восточном направлении отходят дугообразные каменные выкладки – «усы» дл. 62 и 56 м, оканчивающиеся небольшими насыпями. Такие же небольшие курганы с каменными дугообразными выкладками находятся около больших северного и южного курганов. Каменные выкладки северного кургана дл. 38 и 50 м, южного 37 и 39 м. Между центральным и южным курганами с «усами» расположены еще две небольшие насыпи диам. 5 и 6 м, выс. 0,3 м. С восточной стороны южного кургана стоит каменная стела выс. 2 м с верхней частью в виде морды барана.



392. Курганная группа Буркитты X. План



392. Курганная группа Буркитты X. Вид с юго-запада

Памятник характеризует погребальный обряд и культовые представления сакских племен тасмолинской культуры Северо-Восточной Сарыарки в раннем железном веке.

Лит.: Материалы ПАЭ 2007 г.

В.К. Мерц

393. ПОМИНАЛЬНАЯ ОГРАДА БУРКИТТЫ

Средневековье

(Археол.)

Находится в 2,5 км к С.-З. от аула, на ровной площадке левого берега р. Ащысу, 350 м к З. от курганной группы Буркитты VII (см. план к статье 389). В 2007 г. обследована ПАЭ (В.К. Мерц).

Полукруглая развалившаяся ограда сложена из камней, диам. 9 м, выс. 0,3 м. С восточной стороны ограды стоят три антропоморфные стелы, вероятно, кыпчакского времени. На плоской поверхности самой крупной стелы выс. около 1,3 м заметны слабо проработанные черты лица. Другие стелы выс. 0,6 м без изображений. Две стелы расположены рядом, третья – на расстоянии 0,8 м севернее.

Памятник характеризует ритуальные сооружения и духовную культуру кочевников Северо-Восточной Сарыарки в средневековье.

Лит.: Материалы ПАЭ 2007 г.

В.К. Мерц

а. ЕГИНДЫБУЛАК

394. КУРГАН ЕГИНДЫБУЛАК 2

Ранний железный век

(Археол.)

Находится в 600 м к Ю.-В. от аула, на небольшом возвышении. Зафиксирован в 1955 г. ПАЭ ИИАЭ им. Ч.Ч. Валиханова (Е. И. Агеева), в 1991 г. обследован разведгруппой ПАЭ (В.К. Мерц, А.А. Ткачев), в 2007 г. – ПАЭ (В.К. Мерц).

Насыпь кургана каменно-земляная диам. 14 м, выс. 0,6 м. Южная половина кургана частично разрушена в результате выборки грунта.



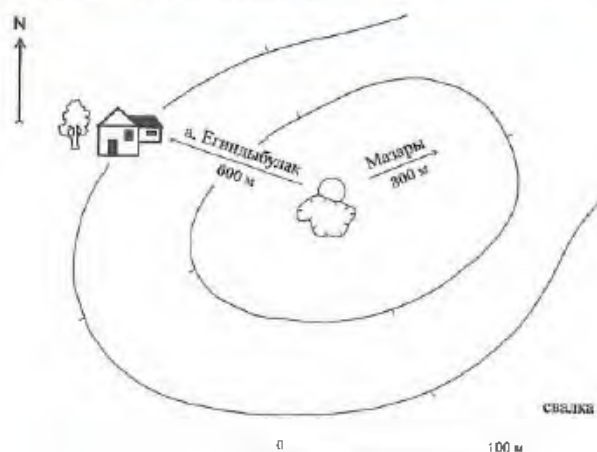
393. Поминальная ограда Буркитты



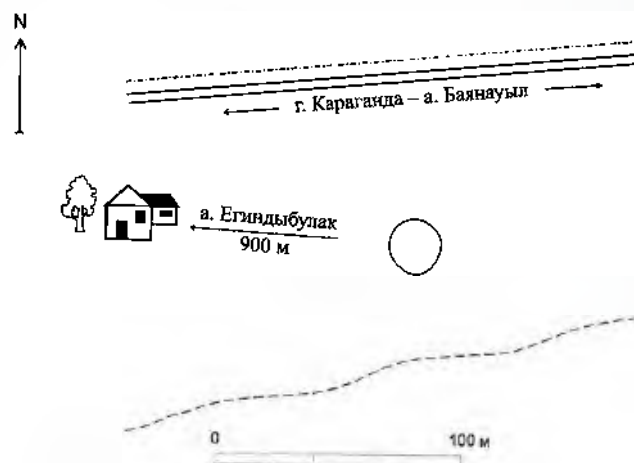
394. Курган Егиндыбулак 2. Вид с востока



395. Курган Егиндыбулак 3. Вид с юго-востока



394. Курган Егиндыбулак 2. План



395. Курган Егиндыбулак 3. План

Памятник характеризует погребальный обряд и материальную культуру кочевников Северо-Восточной Сарыарки в раннем железном веке.

Лит.: Мерц В.К., Ткачев А.А. Отчет о работе ПАЭ в 1991 году. Часть II. Разведка в Павлодарской области. Павлодар, 1992. С. 23.

В.К. Мерц, А.А. Ткачев

395. КУРГАН ЕГИНДЫБУЛАК 3

Ранний железный век
(Археол.)

Находится в 900 м к В. от аула, с южной стороны шоссе Караганда – Баянауыл.

Курган зафиксирован в 1955 г. ПАЭ ИИАЭ им. Ч.Ч. Валиханова (Е.И. Агеева), в 1991 г. обследован разведгруппой ПАЭ (В.К. Мерц, А.А. Ткачев), в 2007 г. – ПАЭ (В.К. Мерц).

Насыпь кургана сложена из земли и камня, диам. 22 м, выс. 1 м.

Памятник характеризует погребальный обряд и материальную культуру кочевников Северо-Восточной Сарыарки в раннем железном веке.

Лит.: Археологическая карта Казахстана. Алма-Ата, 1960. С. 94 (№ 1209); Мерц В.К., Ткачев А.А. Отчет о работе ПАЭ в 1991 году. Часть II. Разведка в Павлодарской области. Павлодар, 1992. С. 23.

В.К. Мерц, А.А. Ткачев

396. КУРГАН ЕГИНДЫБУЛАК 4

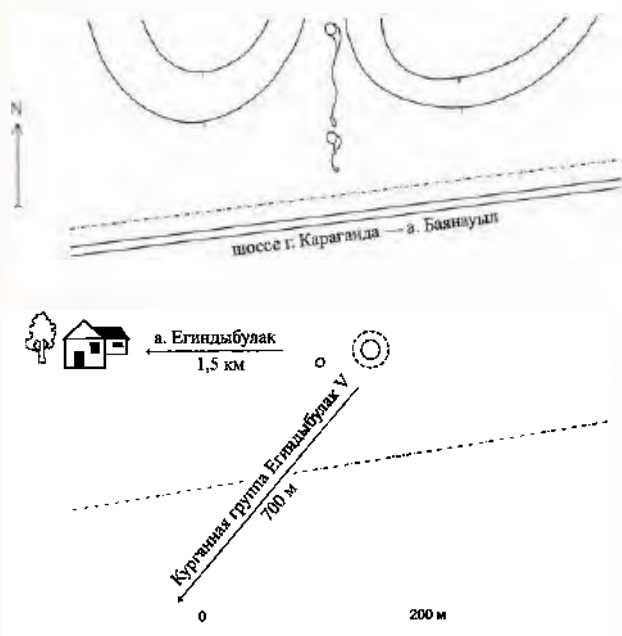
Ранний железный век
(Археол.)

Находится в 1,5 км к В. от аула, между шоссе Баянауыл–Караганда и линией ЛЭП. Памятник зафиксирован в 1955 г. ПАЭ ИИАЭ им. Ч.Ч. Валиханова (Е.И. Агеева), в 1991 г. обследован разведгруппой ПАЭ (В.К. Мерц, А.А. Ткачев), в 2007 г. – ПАЭ (В.К. Мерц).

Насыпь кургана диам. 16 м, выс. 0,9 м сооружена из земли и камня, окружена оградой из вертикально вкопанных плит. Диам. ограды 20 м. В 30 м к В. от кургана расположен курганчик диам. 3 м, выс. 0,2 м, являющийся, видимо, ритуальным сооружением.



396. Курган Егиндыбулак 4. Вид с северо-востока



396. Курган Егindyбулак 4. План

Памятник характеризует погребальный обряд и материальную культуру кочевников Северо-Восточной Сарыарки в раннем железном веке.

Лит.: Археологическая карта Казахстана. Алматы, 1960. С. 94 (№ 1208); Мерц В.К., Ткачев А.А. Отчет о работе ПАЭ в 1991 году. Часть II. Разведка в Павлодарской области. Павлодар, 1992. С. 23.

В.К. Мерц, А.А. Ткачев

397. КУРГАН ЕГИНДЫБУЛАК 7

Ранний железный век
(Археол.)

Находится в 3 км к Ю.-В. от аула, 2,5 км к Ю.-З. от зимовки Тайлак (б. Кызыласкер), на вершине небольшой сопки. Выявлен и обследован в 1991 г. разведгруппой ПАЭ (В.К. Мерц, А.А. Ткачев), в 2007 г. – ПАЭ (В.К. Мерц).

Насыпь кургана диам. 10 м, выс. 0,3 м сооружена из камня. Признаков разрушения не отмечено.

Памятник характеризует погребальный обряд и материальную культуру кочевников



397. Курган Егindyбулак 7. Вид с юго-востока

Северо-Восточной Сарыарки в раннем железном веке.

Лит.: Мерц В.К., Ткачев А.А. Отчет о работе ПАЭ в 1991 г. Часть II. Разведка в Павлодарской области. Павлодар, 1992. С. 24.

В.К. Мерц, А.А. Ткачев

398. КУРГАННАЯ ГРУППА ЕГИНДЫБУЛАК V (2)

Ранний железный век
(Археол.)

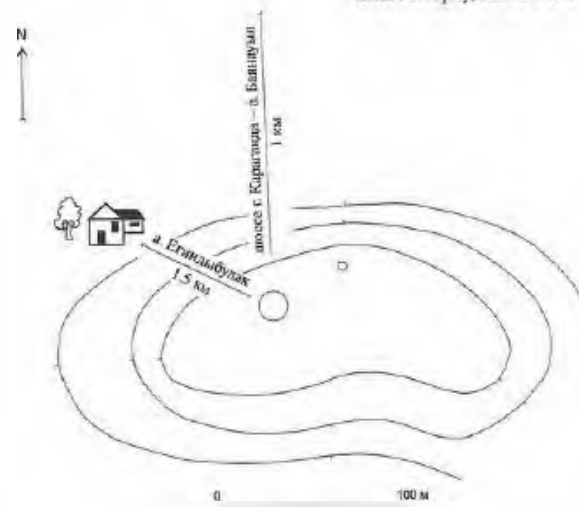
Находится в 1,5 км к Ю.-В. от аула, на вершине сопки, 1 км к Ю. от шоссе Караганда – Баянауыл. Выявлен и обследован в 1991 г. разведгруппой ПАЭ (В.К. Мерц, А.А. Ткачев), в 2007 г. – ПАЭ (В.К. Мерц).

Два каменно-земляных кургана диам. 3 и 16 м, выс. 0,1 и 1,2 м расположены по линии Ю.-З.–С.-В. Меньший курган находится в 30 м северо-восточнее крупного.

Памятник характеризует погребальный обряд и материальную культуру кочевников Северо-Восточной Сарыарки в раннем железном веке.

Лит.: Мерц В.К., Ткачев А.А. Отчет о работе ПАЭ в 1991 г. Часть II. Разведка в Павлодарской области. Павлодар, 1992. С. 23.

В.К. Мерц, А.А. Ткачев



398. Курганная группа Егindyбулак V. План



398. Курганная группа Егindyбулак V. Вид с юго-востока

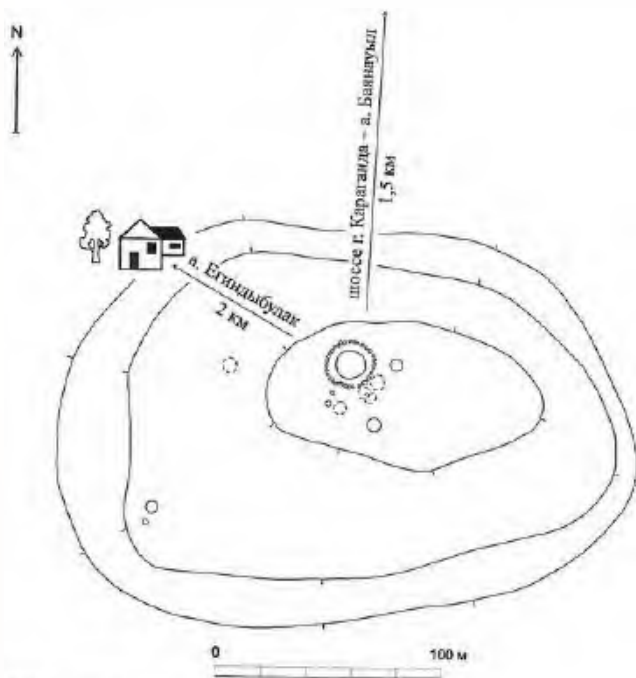
399. КУРГАННАЯ ГРУППА ЕГИНДЫБУЛАК VI
(4 кургана, 5 оградок)

Ранний железный век
(Археол.)

Находится в 2 км к Ю.-В. от аула, на плоской, широкой вершине сопки, 1,5 км к Ю. от шоссе Караганда – Баянауыл. Зафиксирована в 1955 г. ПАЭ ИИАЭ им. Ч.Ч. Валиханова (Е.И. Агеева), в 1991 г. обследована разведгруппой ПАЭ (В.К. Мерц, А.А. Ткачев), в 2007 г. – ПАЭ (В.К. Мерц).

Состоит из четырех каменно-земляных курганов диам. 6–13 м, выс. 0,2–0,7 м и пяти кольцевых оградок диам. 3–4 м. Большая часть оградок и курганов сконцентрирована к юго-востоку от крупного кургана. Вокруг него кольцо из камней диам. 20 м. Одиночная ограда и два небольших кургана находятся в 40 м к З. и 95 м к Ю.-З. от большого кургана.

Один из наиболее интересных комплексов погребально-поминальных сооружений ранних кочевников в регионе, характеризует погребальный обряд и материальную культуру кочевников



399. Курганная группа Егиндыбулак VI. План



399. Курганная группа Егиндыбулак VI. Вид с востока

Северо-Восточной Сарыарки в раннем железном веке.

Лит.: Мерц В.К., Ткачев А.А. Отчет о работе ПАЭ в 1991 году. Часть II. Разведка в Павлодарской области. Павлодар, 1992. С. 24.

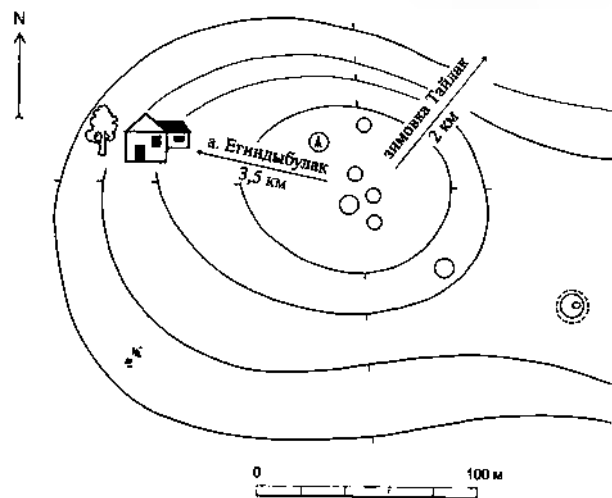
В.К. Мерц, А.А. Ткачев

400. КУРГАННАЯ ГРУППА
ЕГИНДЫБУЛАК VIII (11)

Ранний железный век
(Археол.)

Находится в 3,5 км к Ю.-В. от аула, 2 км к Ю.-З. от зимовки Тайлак (б. Кызылскер), на небольшой сопке. Обследована в 1991 г. разведгруппой ПАЭ (В.К. Мерц, А.А. Ткачев), в 2007 г. – ПАЭ (В.К. Мерц). При разведке в 1991 г. в могильнике было выявлено шесть курганов, при работах в 2007 г. обнаружено еще пять курганов и уточнен план памятника.

В настоящее время в группу входят одиннадцать курганов с каменными насыпями диам. 4–11 м, выс. 0,2–0,5 м. Основная часть насыпей (шесть) сконцентрирована на вершине сопки. Среди них курган с триангуляционным пунктом. Другие курганы рассредоточены по отдельности вдоль юго-восточного склона гряды на расстоянии до 50 м от основной группы. Один из курганов, расположенных на склоне, диам. 10 м и



400. Курганная группа Егиндыбулак VIII. План



400. Курганная группа Егиндыбулак VIII. Вид с юго-востока

выс. 0,7 м имеет каменную кольцевую обкладку. На некоторых курганах грабительские воронки.

Памятник характеризует погребальный обряд и материальную культуру кочевников Северо-Восточной Сарыарки в раннем железном веке.

Лит.: Мерц В.К., Ткачев А.А. Отчет о работе ПАЭ в 1991 году. Часть II. Разведка в Павлодарской области. Павлодар, 1992. С. 24.

В.К. Мерц, А.А. Ткачев

**401. КУРГАННАЯ ГРУППА
ЕГИНДЫБУЛАК IX (4)**

Ранний железный век
(Археол.)

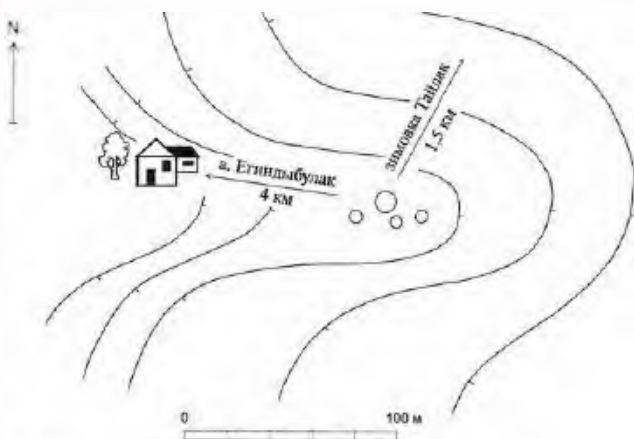
Находится в 4 км к В.-Ю.-В. от аула, 1,5 км к Ю.-З. от зимовки Тайлак (б. Кызыласкер), восточный склон сопки. В 1991 г. обследована разведгруппой ПАЭ (В.К. Мерц, А.А. Ткачев), в 2007 г. – ПАЭ (В.К. Мерц).

Включает четыре кургана с каменными насыпями диам. 3–10 м, выс. 0,1–0,5 м, расположенные компактной группой.

Памятник характеризует погребальный обряд и материальную культуру кочевников Северо-Восточной Сарыарки в раннем железном веке.

Лит.: Мерц В.К., Ткачев А.А. Отчет о работе ПАЭ в 1991 г. Часть II. Разведка в Павлодарской области. Павлодар, 1992. С. 24.

В.К. Мерц, А.А. Ткачев



401. Курганная группа Егиндыбулак IX. План



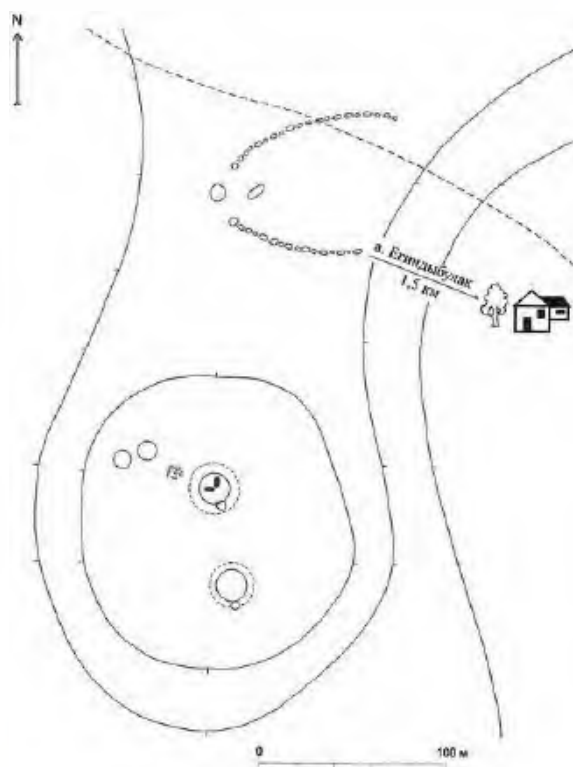
401. Курганная группа Егиндыбулак IX. Вид с юга

**402. КУРГАННАЯ ГРУППА
ЕГИНДЫБУЛАК X (5)**

Ранний железный век
(Археол.)

Находится в 1,5 км к С.-З. от аула, на вершине террасовидного плато. В 2007 г. обследована ПАЭ (В.К. Мерц).

Состоит из отдельно стоящего кургана с «усами» и четырех каменных курганов, расположенных группой в 150 м южнее. В основной группе два кургана диам. 16 м, выс. 0,6–0,7 м, расположенные по линии С.-Ю. Вокруг них кольцевые ограды из камней диам. 20 и 24 м. Внутри этих оград с южной стороны каждого кургана небольшая насыпь диам. до 1 м, видимо, жертвенники. В 20 м к С.-З. от северного кургана южной группы расположены еще две насыпи диам. 9 и 10 м. Между ними и большим курганом прямоугольная оградка размерами 2 × 1 м.



402. Курганная группа Егиндыбулак X. План



402. Курганная группа Егиндыбулак X. Вид с северо-запада

Курган с «усами» имеет плоскую насыпь диам. 7 м, выс. 0,2 м и дугообразные каменные выкладки дл. 90 м (северная) и 70 м (южная), вытянутые в восточном направлении. В 20 м к В. от кургана между грядами небольшая овальная впадина размерами 9 × 2 м, ориентированная по линии С.-В.-Ю.-З.

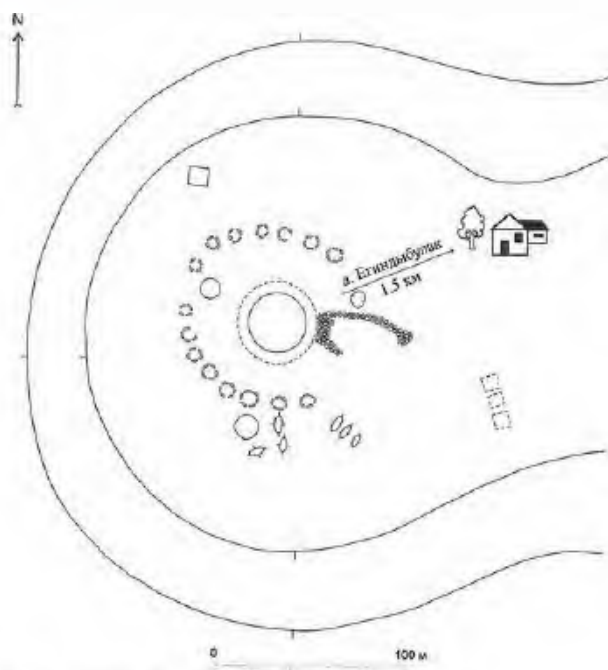
Памятник характеризует погребальный обряд, материальную культуру и поминально-ритуальные сооружения кочевников Северо-Восточной Сарыарки в раннем железном веке.

Лит.: Материалы ПАЭ 2007 г.

В.К. Мерц

403. МОГИЛЬНИК ЕГИНДЫБУЛАК I
(3 кургана, 15 кольцевых выкладок, 3 ограды)
Ранний железный век, средневековье
(Археол.)

Находится в 1,5 км к Ю.-З. от аула, на ровной площадке холма. Памятник зафиксирован в 1955 г. ПАЭ ИИАЭ им. Ч.Ч. Валиханова АН



403. Могильник Егиндыбулак I. План



403. Могильник Егиндыбулак I

КазахССР (Е.И. Агеева), в 1991 г. обследован разведгруппой ПАЭ (В.К. Мерц, А.А. Ткачев), в 2007 г. – ПАЭ (В.К. Мерц).

Насыпи курганов каменно-земляные, диам. 9–32 м, выс. 0,3–2 м. Центральный курган окружен рвом шир. 4–5 м, глуб. 0,1–0,2 м. С внешней стороны ров окружен оградой диам. 45 м из вертикально вкопанных плит. С восточной стороны ограды расположена каменная выкладка размерами 15 × 3 м. От северного конца выкладки в юго-восточном направлении тянется «ус» дл. 40 м, шир. 2 м, оканчивающийся овальным расширением. Аналогичный «ус» имелся на южной стороне выкладки, сохранился частично в длину на 5 м. Курган окружают пятнадцать жертвенных кругов диам. 2–2,5 м из вертикально вкопанных или плашмя уложенных каменных плит. В юго-восточной части могильника расположены три поминальные ограды размерами 3,5 × 3,5 м, сооруженные из вертикально вкопанных плит. В южной части могильника зафиксировано шесть овальных каменных выкладок, размерами 1,5 × 0,1–0,2 м.

Один из наиболее интересных памятников в регионе, дает представление об элитных погребально-поминальных сооружениях и погребальном обряде кочевников Северо-Восточной Сарыарки в раннем железном веке и в средневековье.

Лит.: Археологическая карта Казахстана. Алма-Ата, 1960. С. 93–94 (№ 1206); Мерц В.К., Ткачев А.А. Отчет о работе ПАЭ в 1991 г. Часть II. Разведка в Павлодарской области. Павлодар, 1992. С. 22–23.

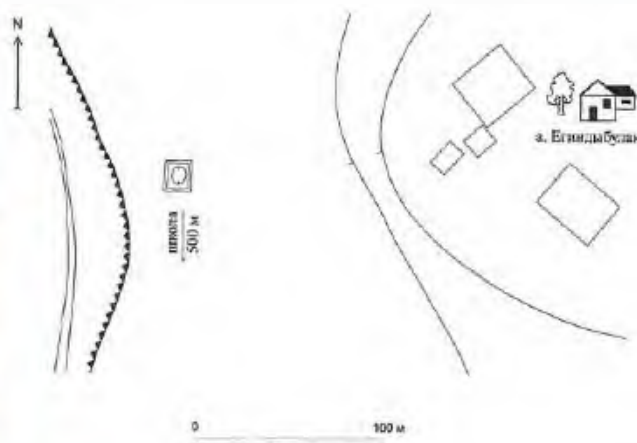
В.К. Мерц, А.А. Ткачев

404. ОГРАДА ЕГИНДЫБУЛАК

Средневековье
(Археол.)

Расположена на северной окраине аула, 500 м к С. от школы, на левом обрывистом берегу ручья. В 2007 г. обследована ПАЭ (В.К. Мерц).

Имеет прямоугольную форму размерами 6 × 8 м, сложена из камней. С восточной стороны



404. Ограда Егиндыбулак. План



404. Ограда Егидыбулак. Вид с запада

или в центре ограды, вероятно, находилось каменное изваяние.

Памятник характеризует погребально-культурные сооружения и духовную культуру кочевников Северо-Восточной Сарыарки в средневековье.

Лит.: Материалы ПАЭ 2007 г.

В.К. Мерц

405. ОГРАДА С ИЗВАЯНИЯМИ СЫНТАС

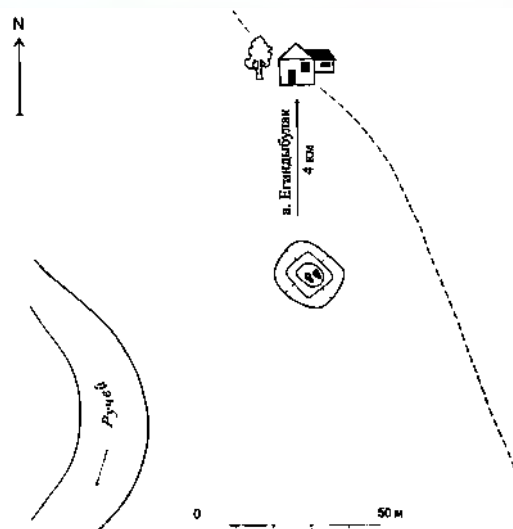
Средневековье
(Археол.)

Находится в 4 км к Ю. от аула, на левом берегу ручья, рядом с проселочной дорогой. В 2007 г. обследована ПАЭ (В.К. Мерц).

Прямоугольная ограда размерами 6 × 8 м сложена из камней, окружена рвом и высокой травой. В центре ограды две антропоморфные каменные стелы, ориентированные на Ю.-В. Плохо сохранились из-за сильного выветривания. Одно изваяние выс. около 1,3 м, второе выс. 0,4 м сильно заглублено в землю.



405. Изваяние Сынтас. Вид с юго-востока



405. Ограда с изваяниями Сынтас. План

Памятник характеризует погребально-культурные сооружения и духовную культуру кочевников Северо-Восточной Сарыарки в средневековье.

Лит.: Материалы ПАЭ 2007 г.

В.К. Мерц

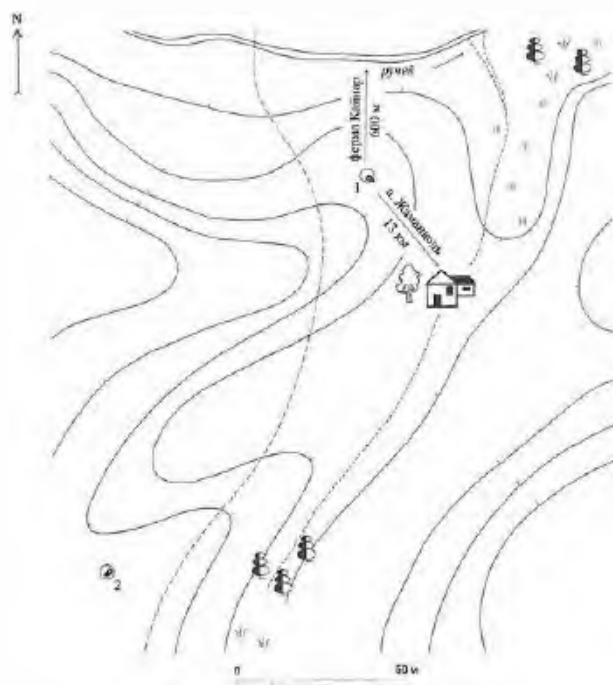
а. ЖАМАНКОЛЬ (б. с. БОЛЬШЕВИК)

406. КУРГАН КАЙНАР 1

Средневековье
(Археол.)

Находится в 13 км к С.-З. от аула, 600 м к Ю. от фермы Кайнар, у слияния ручьев. В 2007 г. обследован ПАЭ (В.К. Мерц).

Сооружен из камня, диам. 8 м, выс. 0,3 м. С восточной стороны насыпи стоит антропоморфная каменная стела выс. 0,8 м с проработкой лица.



406, 407. Курганы Кайнар 1 (1) и Кайнар 2 (2). План



406. Курган Кайнар 1. Вид с востока



407. Курган Кайнар 2. Вид с востока

Памятник характеризует погребальный обряд, культовые и идеологические представления кочевников Северо-Восточной Сарыарки в средневековье.

Лит.: Материалы ПАЭ 2007 г.

В.К. Мерц

407. КУРГАН КАЙНАР 2

Средневековье
(Археол.)

Находится в 12,5 км к С.-З. от аула, 1 км к Ю. от фермы Кайнар, на невысокой сопке, на берегу ручья (см. план к статье 406). В 2007 г. обследован ПАЭ (В.К. Мерц).

Насыпь кургана диам. 7 м, выс. 0,2 м сооружена из камня. В центре кургана стоит невысокая, глубоко вкопанная антропоморфная каменная стела с проработкой лица. Рядом еще одна стела с обломанной верхней частью.

Памятник характеризует погребальный обряд, культовые и идеологические представления кочевников в средневековье.

Лит.: Материалы ПАЭ 2007 г.

В.К. Мерц

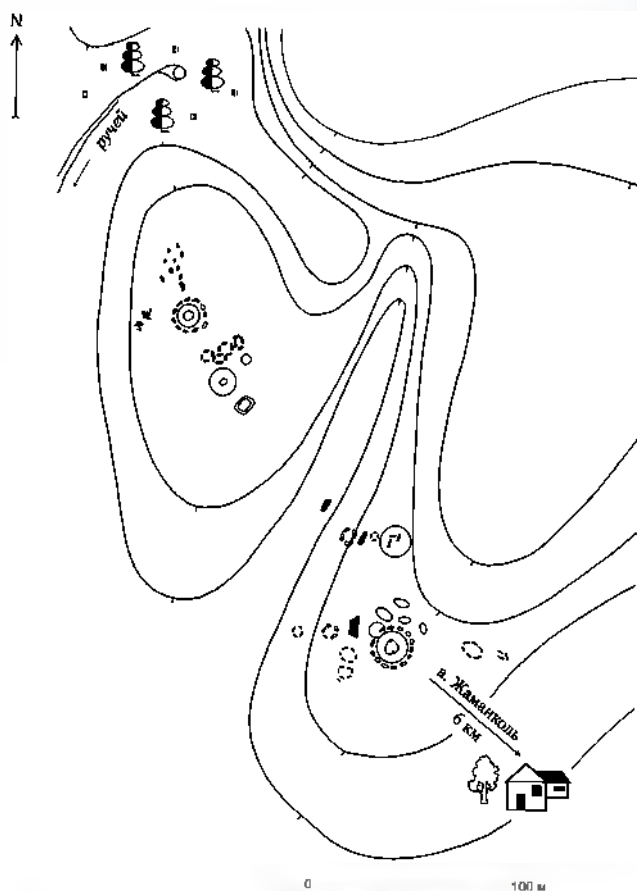


407. Курган Кайнар 2. Антропоморфные каменные

408. КУРГАННАЯ ГРУППА БАЙКОЖА I (5) Ранний железный век (Археол.)

Находится в 6 км к С.-З. от аула, у южного подножия горы Сарытау, в урочище Байкожа, по вершинам невысоких, разделенных логом сопки. Обследована в 2007 г. ПАЭ (В.К. Мерц).

Состоит из пяти каменных курганов и ритуальных выкладок, вытянутых цепочкой в северо-западном направлении. Планиграфически выделяются две группы погребальных сооружений и отдельно стоящий курган. Северо-западная группа включает два каменных кургана диам. 10 и



408. Курганная группа Байкожа I. План



408. Курганная группа Байкожа 1 Вид с востока

11 м, выс. 0,5–0,6 м, между которыми находятся четыре жертвенника, и курган диам. 3 м. Каждый жертвенник сооружен из восьми камней. Вокруг северо-западного кургана круглая каменная ограда и отдельные кольцевидные выкладки. В этой группе находится подквадратная насыпь размерами 6 × 6 м.

В юго-восточной группе два кургана диам. 12 и 15 м, выс. 0,6 и 0,9 м. Вокруг большего кургана круглая ограда из камней. С северо-западной стороны насыпи находятся стела выс. 1,5 м и жертвенники. С северной стороны кургана расположены несколько небольших насыпей, являющиеся, видимо, более поздними захоронениями. Каменные стелы, вероятно, стояли и у второго кургана этой группы, но были повалены. В 140 м к Ю.-В. от описанных групп находится отдельный курган диам. 8 м, выс. 0,4 м. Все крупные курганы имеют следы разграбления и сильно повреждены.

Памятник характеризует погребально-культурные сооружения, материальную и духовную культуру кочевников Северо-Восточной Сарыарки в раннем железном веке.

Лит.: Материалы ПАЭ 2007 г.

В.К. Мерц

409. МОГИЛЬНИК БАЙКОЖА

(103 ограды, 4 кургана)

Эпоха бронзы, ранний железный век
(Археол.)

Находится в 5,5 км к С. от аула, 13,5 км к С.-В.-В. от с. Южное, на ровной террасовидной площадке, у слияния двух ручьев. Памятник, вероятно, исследовался ЦКАЭ, о чем свидетельствуют некоторые раскопанные ограды. В 2007 г. обследован ПАЭ (В.К. Мерц).

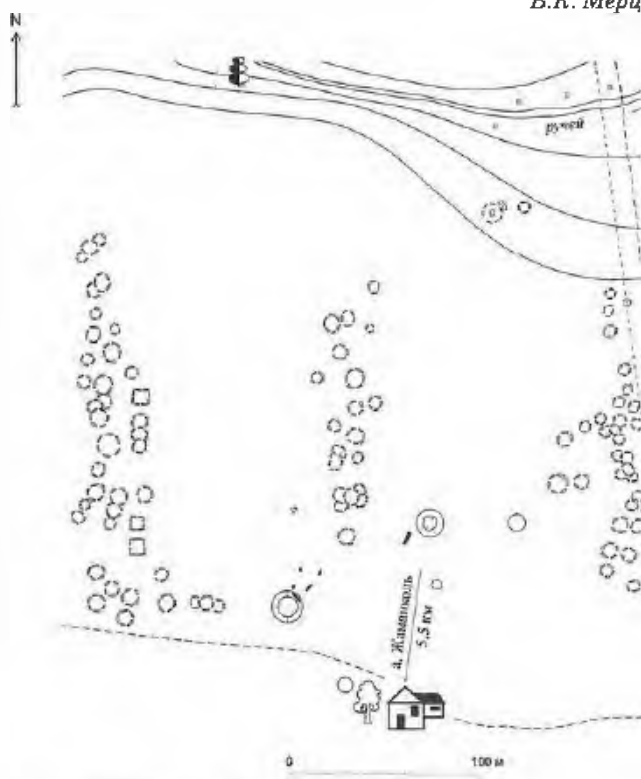
Представляет собой три группы погребальных и ритуальных сооружений, включающих сто три кольцевые и прямоугольные ограды с пристройками, вытянутые тремя цепочками с С. на Ю. Цепочки оград отстоят друг от друга на расстоянии от 90 до 120 м. Диам. оград 6–8 м. Между цепочками оград в южной части могильника рас-

положены четыре кургана диам. от 8 до 15 м, выс. 0,4–0,9 м. В западной цепочке насчитывается сорок одна ограда, три из которых имеют следы раскопок; в средней – двадцать одна, в восточной – тридцать восемь оград. Еще две ограды, одна из которых давно раскопана, расположены между средней и восточной цепочками отдельно на склоне террасы. К С.-В. от восточной цепочки расположена одиночная прямоугольная ограда размерами 5 × 4 м, ориентированная по сторонам света. Вокруг двух крупных курганов могильника рвы, выкладки из крупных камней. С юго-западной стороны одного из них (северо-восточного) лежит каменная стела.

Один из интереснейших погребально-ритуальных комплексов древности в регионе. Характеризует погребальный обряд, материальную и духовную культуру племен Северо-Восточной Сарыарки в эпоху бронзы и в раннем железном веке.

Лит.: Материалы ПАЭ 2007 г.

В.К. Мерц



409. Могильник Байкожа. План



409. Могильник Байкожа Вид с юго-востока

а. ЖАНАЖОЛ

410. КУРГАННАЯ ГРУППА ЖАНАЖОЛ I (9)

Ранний железный век

(Археол.)

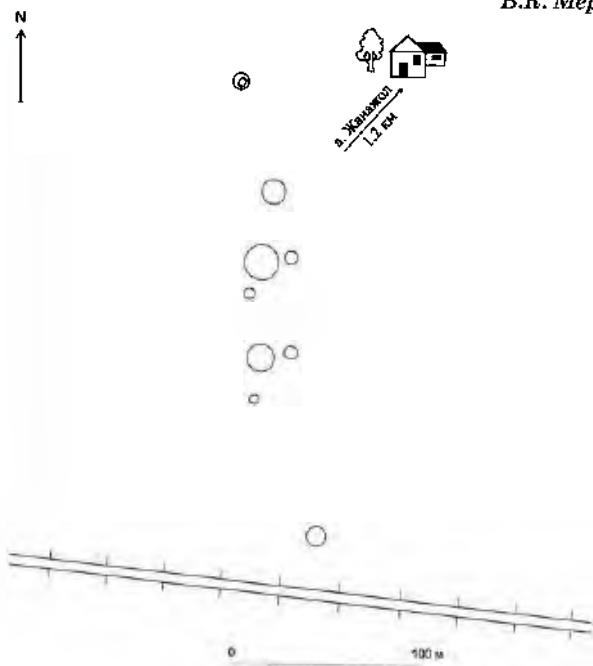
Находится в 1,2 км к Ю.-З. от аула, на террасе левого берега р. Ащысу, с северной стороны около дамбы. Памятник зафиксирован в 1955 г. ПАЭ ИИАЭ им. Ч.Ч. Валиханова АН КазССР (Е.И. Агеева), в 2007 г. обследован ПАЭ (В.К. Мерц)

Курганная группа Жанажол I является северной частью крупного курганного некрополя, вытянутого по левому берегу р. Ащысу цепью протяженностью в несколько километров и зафиксированного как отдельные курганные группы Жанажол I – V. Состоит из девяти каменных и каменно-земляных курганов диам. от 5 до 18 м, выс. 0,2–1,5 м, вытянутых цепочкой с С. на Ю.

Памятник характеризует погребальный обряд, материальную и духовную культуру кочевников Северо-Восточной Сарыарки в раннем железном веке.

Лит.: Археологическая карта Казахстана. Алматы, 1960. С. 93–94 (№ 1192); Материалы ПАЭ 2007 г.

В.К. Мерц



410. Курганная группа Жанажол I. План



410. Курганная группа Жанажол I. Вид с северо-востока

411. КУРГАННАЯ ГРУППА ЖАНАЖОЛ II (8)

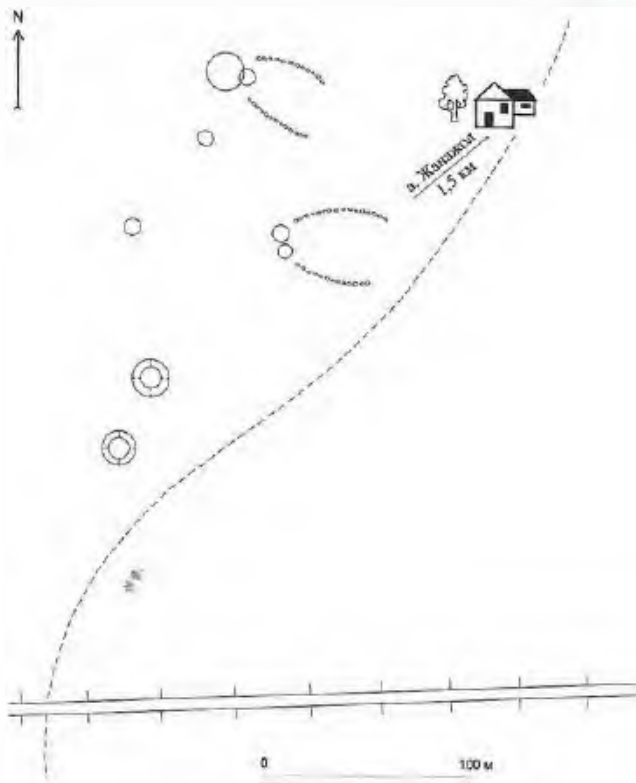
Ранний железный век

(Археол.)

Находится в 1,5 км к Ю.-З. от аула, на террасе левого берега р. Ащысу, между насыпями дамбы. Памятник зафиксирован в 1955 г. ПАЭ ИИАЭ им. Ч.Ч. Валиханова (Е.И. Агеева), в 2007 г. обследован ПАЭ (В.К. Мерц).

Состоит из восьми каменно-земляных курганов диам. от 6 до 17 м, выс. 0,1–1,5 м. В северной части группы расположены два кургана с «усами». Крайний северный курган с «усами» диам. 17 м, выс. 1 м. Перед ним с восточной стороны небольшая насыпь диам. 5 м, выс. 0,2 м. На Ю. – В. от основного кургана вытянуты две каменные выкладки – «усы» дл. 25 и 34 м.

Южнее находится курган с «усами», состоящий из двух рядом расположенных насыпей диам. 6 и 7 м, выс. 0,4 м с дугообразными выкладками дл. 47 и 35 м в восточном направлении. К Ю.-З. от него расположены два кургана



411. Курганная группа Жанажол II. План



411. Курганная группа Жанажол II



411. Курганная группа Жанажол II. Курган с «усами»



412. Курганная группа Жанажол III. Вид с юга

диам. 12 и 14 м, выс. 0,8–0,9 м с ровиками вокруг насыпей. Еще два небольших кургана диам. 6–7 м, выс. 0,3–0,4 м находятся к юго-западу от северного (большого) кургана с «усами».

Памятник характеризует погребальный обряд, материальную и духовную культуру кочевников Северо-Восточной Сарыарки в раннем железном веке.

Лит.: Археологическая карта Казахстана. Алма-Ата, 1960. С. 93–94 (№ 1192); Материалы ПАЭ 2007 г.

В.К. Мерц

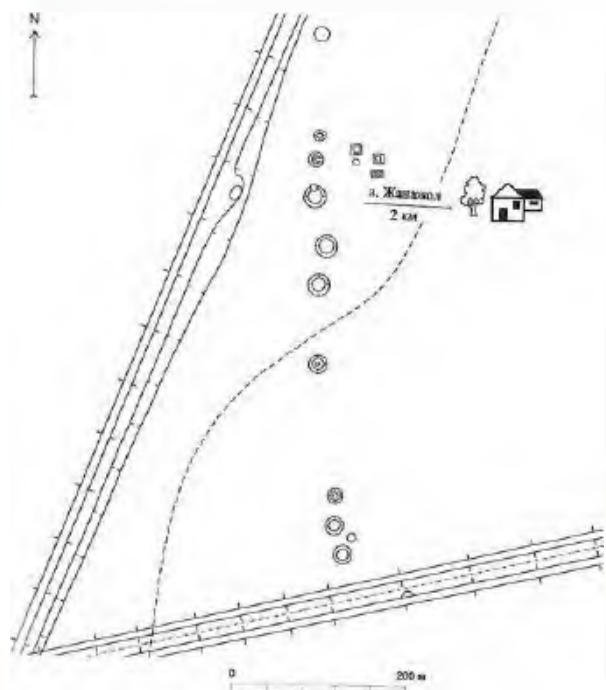
412. КУРГАННАЯ ГРУППА ЖАНАЖОЛ III

(14 курганов, 4 ограды)

Ранний железный век

(Археол.)

Находится в 2 км к З. от аула, на террасе левого берега р. Ащысу, между насыпями дамбы. Памятник зафиксирован в 1955 г. ПАЭ ИИАЭ им. Ч.Ч. Валиханова (Е.И. Агеева), в 2007 г. обследован ПАЭ (В.К. Мерц).



412. Курганная группа Жанажол III. План

В группу входят семнадцать погребальных и ритуальных сооружений, в основном курганов, вытянутых цепочкой с С. на Ю. Насыпи четырнадцати курганов сооружены из камня и земли, диам. от 8 до 20 м, выс. 0,3–1,5 м, имеют ровики. В северо-восточной части группы расположены три квадратные и прямоугольная ограды, сложенные из камней, и один курган диам. 4 м, выс. 0,2 м. Они являются, вероятно, остатками поминальных сооружений.

Памятник характеризует погребальный обряд, материальную и духовную культуру кочевников Северо-Восточной Сарыарки в раннем железном веке.

Лит.: Археологическая карта Казахстана. Алма-Ата, 1960. С. 93–94 (№ 1192).

В.К. Мерц

413. КУРГАННАЯ ГРУППА ЖАНАЖОЛ IV (12)

Ранний железный век

(Археол.)

Находится в 2,5 км к Ю.-З. от аула, на террасе левого берега р. Ащысу, между насыпями дамбы. Памятник зафиксирован в 1955 г. ПАЭ ИИАЭ им. Ч.Ч. Валиханова АН КазССР (Е.И. Агеева), в 2007 г. обследован ПАЭ (В.К. Мерц).

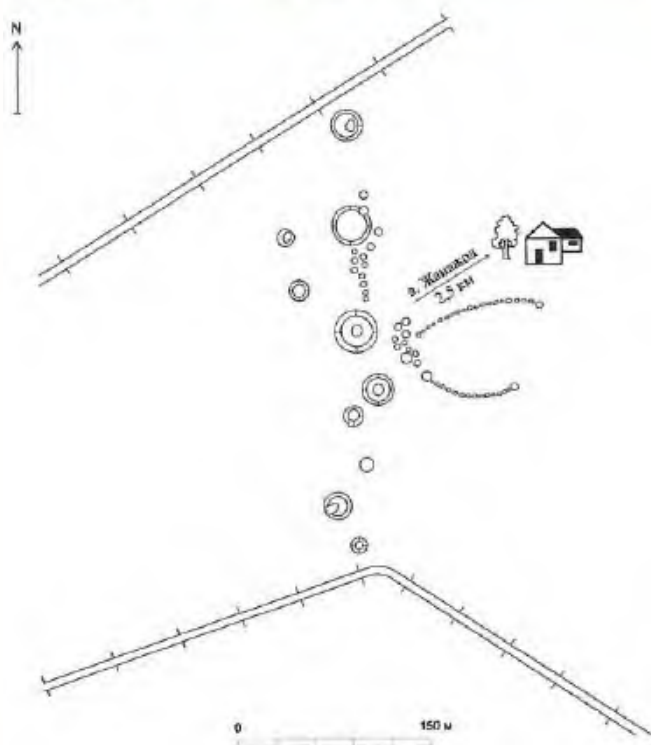
Представляет группу погребальных и ритуальных сооружений, вытянутых цепочкой с С. на Ю. В нее входят десять крупных каменно-



413. Фото 1. Курганная группа Жанажол IV



413. Курганная группа Жанажол IV. Курган со ровом



413. Курганная группа Жанажол IV. План

земляных и земляных курганов диам. от 11 до 32 м, выс. 0,2–3,5 м, с ровиками вокруг насыпей. Между двумя самыми большими курганами, расположенными в центральной части цепочки и с восточной стороны от них, находится группа насыпей диам. до 1 м. Юго-восточнее – курган «усаами», состоящий из двух небольших насыпей диам. 6–7 м, от которых в восточном направлении отходят дугообразные каменные выкладки – «усы» дл. 34 и 24 м. Почти все курганы имеют грабительские воронки.

Памятник характеризует погребальный обряд, материальную и духовную культуру кочевников Северо-Восточной Сарыарки в раннем железном веке.

Лит.: Археологическая карта Казахстана. Алма-Ата, 1960. С. 93–94 (№ 1192).

В.К. Мерц

414. КУРГАННАЯ ГРУППА ЖАНАЖОЛ V (7)

Ранний железный век

(Археол.)

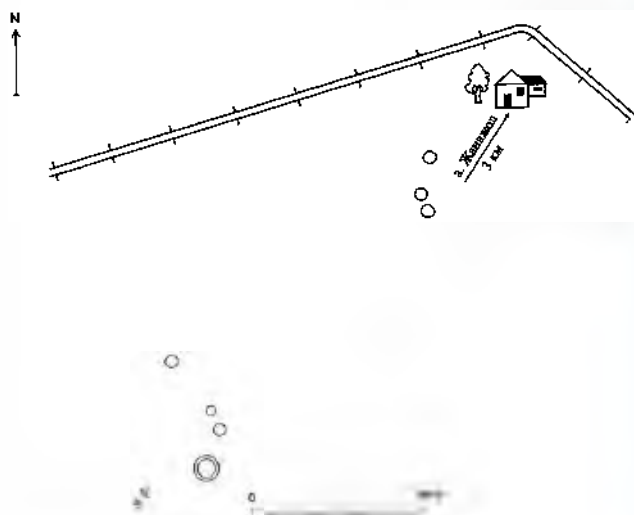
Находится в 3 км к Ю.-З. от аула, на террасе левого берега р. Ащысу, за насыпью дамбы, юго-западнее курганной группы Жанажол IV. Памятник зафиксирован в 1955 г. ПАЭ ИИАЭ им. Ч.Ч. Валиханова АН КазССР (Е.И. Агеева), в 2007 г. обследован ПАЭ (В.К. Мерц).

Состоит из семи каменно-земляных курганов диам. от 5 до 20 м, выс. 0,2–1,2 м, вытянутых двумя цепочками с С. на Ю. В западной цепочке четыре кургана, в восточной – три. Самый крупный курган, замыкающий западную цепочку с Ю., имеет вокруг насыпи ров. На многих курганах грабительские воронки.

Памятник характеризует погребальный обряд, материальную и духовную культуру кочевников Северо-Восточной Сарыарки в раннем железном веке.

Лит.: Археологическая карта Казахстана. Алма-Ата, 1960. С. 93–94 (№ 1192).

В.К. Мерц



414. Курганная группа Жанажол V. План



414. Курганная группа Жанажол V. Вид с севера

415. КУРГАННАЯ ГРУППА ЖЫЛАНДЫ I (3)

Ранний железный век
(Археол.)

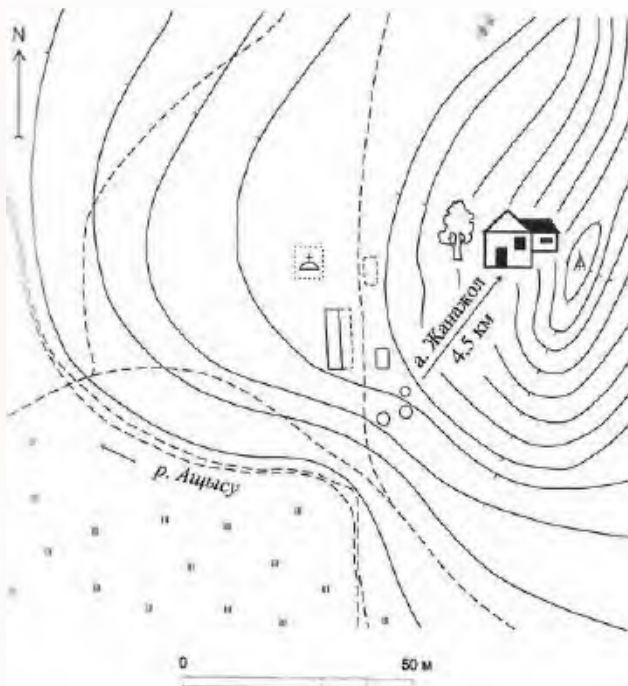
Находится в 4,5 км к Ю.-З. от аула, на правом берегу р. Ащысу у западного подножия горы Жыланды, южнее одноименной животноводческой фермы. Памятник выявлен и обследован в 1990 г. и 2007 г. ПАЭ (В.К. Мерц).

Состоит из трех бессистемно расположенных каменно-земляных курганов диам. от 3 до 6 м, выс. 0,1–0,2 м. В центре насыпей лежат крупные камни.

Памятник характеризует погребальный обряд, материальную и духовную культуру кочевников Северо-Восточной Сарыарки в раннем железном веке.

Лит.: Материалы ПАЭ 2007 г.

В.К. Мерц



415. Курганная группа Жыланды I План

416. МАВЗОЛЕЙ М. Ж. КОПЕЕВА

1931 г., 1977 г.
(Ист.)

Находится на возвышенности, 18 км к С.-З. от села, в местности Ескелды на территории старого некрополя. Обследован в 1982 г. сотрудниками Павлодарского областного историко-краеведческого музея, в 2008 г. – экспедицией отдела Свода НИПФ РГП «Казреставрация» (Г.М. Камалова).

О М.Ж. Копееве см. статью 2.

Первоначально мавзолей был построен еще при жизни поэта по его замыслу в 1931 году, в котором по его желанию он был и захоронен. В 1950–1952 гг. мавзолей был разрушен, а место захоронения выровнено. В 1957 г. мавзолей был заново возведен, в 1969 г. перестроен его родственниками.

Сооружение было одноэтажное, однокупольное, двухкамерное прямоугольное в плане, из двух прямоугольных помещений: зиаратханы – места поминовения и кабырханы – усыпальницы со сфероконическим куполом на цилиндрическом барабане. В 1992 г. в институте «Казпроектреставрация» был подготовлен проект реставрации мавзолея, однако он не был реализован.

В 2006 г. возведен новый кирпичный мавзолей, автор Б. Ибрагимов. Стоит на возвышенности, к нему ведет широкая многоярусная лестница, вымощенная тротуарной плиткой, вдоль лестницы гранитные стелы с текстами из книг М. Ж. Копеева. Сохранено объемно-композиционное решение мавзолея, он также состоит из зиаратханы и кабырханы. Вытянутый по продольной оси ступенчатый силуэт образован из кубического объема усыпальницы с высоким на цилиндрическом барабане сфероконическим куполом и параллелепипедом зиаратханы, заниженного по высоте, с небольшим куполком на вытянутом цилиндрическом барабане в центре и угловыми купольными гультаста, возвышающимися над кровлей. Вход в виде высокого П-образного портала с глубокой стрельчатой нишей завершает



415. Курганная группа Жыланды I



416. Мавзолей М. Ж. Копеева. Фото 2008 г.

объемную композицию мавзолея. Основу рельефной пластики фасадов составляют П-образные ниши с заключенными в них арочными проемами окон зиаратханы и глухих заполнений арочных же проемов кабырханы.

Внутри продольно-осевая композиция плана, через прямоугольный в плане зал зиаратханы вход в усыпальницу, в центре которой высокое надгробие.

Лит.: Паспорт, 1982; Научно-проектная документация «Мавзолей Машхур Жусуп Копеева», Павлодарская область, Баянаульский район, совхоз Жанажол, 1990// НИПФ РГП «Казреставрация»; Материалы обследования памятников истории и культуры Павлодарской области в 2007–2008 гг. НИПФ РГП «Казреставрация»; Павлодарское Прииртышье. Энциклопедия. Павлодар, 2005.

Г.М. Камалова

417. МУЗЕЙ МАШХУРА ЖУСУПА КОПЕЕВА
1977 г., 1993 г.

(Ист.)

Находится в центре аула, рядом с Домом культуры. Музей М. Ж. Копеева был создан первоначально в 1977 г. в средней школе а. Жанажол. В 1993 г. построено адание музея – филиала Павлодарского областного историко-краеведческого музея им. Г.Н. Потанина. Архитектор Ю.В. Нау-



417. Музей М. Ж. Копеева. Фото 2008 г.



417. Мемориальные плиты. Фото 2008 г.

мов. Основан в 1994 г. на базе коллекций, собранных в местной школе. Обследован в 2008 г. экспедицией отдела Свода НИПФ РГП «Казреставрация» (Г.М. Камалова).

О М.Ж. Копееве см. статью 2.

Здание музея одноэтажное, квадратное в плане, с плоской кровлей. Основу композиционного решения фасадов составляют широкие лопатки, разбивающие фасадные плоскости на симметричные простенки, в которых расположены высокие стрельчатые оконные проемы, заполненные стеклоблоками. Главный фасад выделен входным тамбуром небольшого выноса. Его щипец также имеет стрельчатое завершение и акцентирован столбиками с пирамидками наверху. С могилы М. Ж. Копеева во двор музея перенесен надгробный памятник. На лицевой грани в левом верхнем углу изображение полумесяца, посередине в овальной рамке фотография, обрамленная снизу лавровыми ветвями, под фотографией надпись на казахском языке: «Машхур Жүсіп Копеев 1858–1931 жж. 17/ХІ. Қазақ ақыны тарихшы философ ауыз әдебиеті үлгідерін жинаушы». Во дворе установлены еще две мемориальные плиты прямоугольной формы с полукруглым верхом с информационными надписями. На одной плите текст на русском языке: «Поэт, историк-этнограф, философ, исследователь казахского устного народного творчества, знаток восточной литературы и теории ислама, мыслитель, провидец, великий ученый», на другой – на казахском языке: «Ұлы ақын, шежіреші-тарихшы, этнограф, философ, ауыз әдебиетін жиып зерттеуші, шығыс әдебиетінің, ислам ілімінің ірі білгірі, ойшыл, болжағыш, ғұлама ғалым».

В экспозиции музея собраны и экспонируются личные вещи М.Ж. Копеева, рукописи его произведений, записей образцов устного народного творчества, прижизненные издания и выпущенные в советское и в наше время. Имеется материал по истории села. В 2008 г. общественность Казахстана широко отмечала 150-летие со дня рождения М.Ж. Копеева.

Лит.: Материалы обследования памятников истории и культуры Павлодарской области в 2008 г. НИПФ РГП «Казреставрация».

С.П. Пенькова, Г.М. Камалова

418. СТОЯНКА ЖАМБАСБУЛАК

Неолит
(Археол.)

Находится в 19 км к С.-З. от аула, 13 км к Ю.-З. от а. Бескауга, (территория, подчиненная акимату г. Екибастуза), 1 км к С.-З. от мавзолея М.Ж. Копеева, у родника. Выявлена и обследована в 1990 и 2008 гг. ПАЭ (В.К. Мерп).

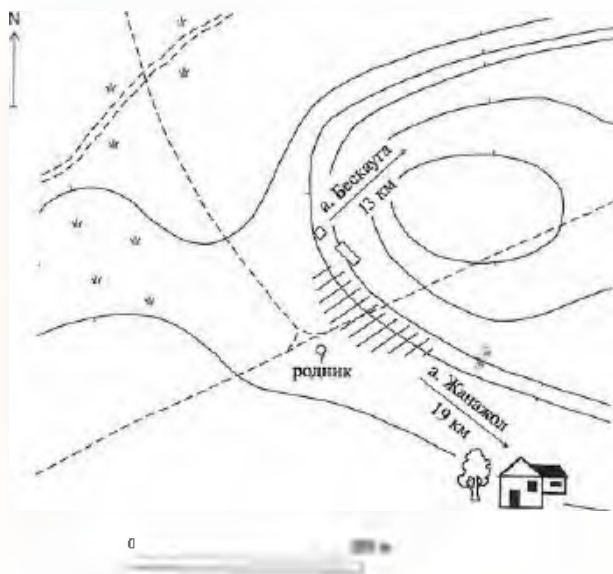
При сборах подъемного материала найдены кремневые орудия на пластинах и отщепках: ножи, вкладыши, скребки, обломки нуклеусов и

отходы производства. Материалы исследований и коллекция находок хранятся в Центре археологических исследований ПГУ им. С. Торайгырова.

Памятник характеризует степень расселения и материальную культуру племен Северо-Восточной Сарыарки в неолите.

Лит.: Материалы ПАЭ 1990, 2008 гг.

В.К. Мерц



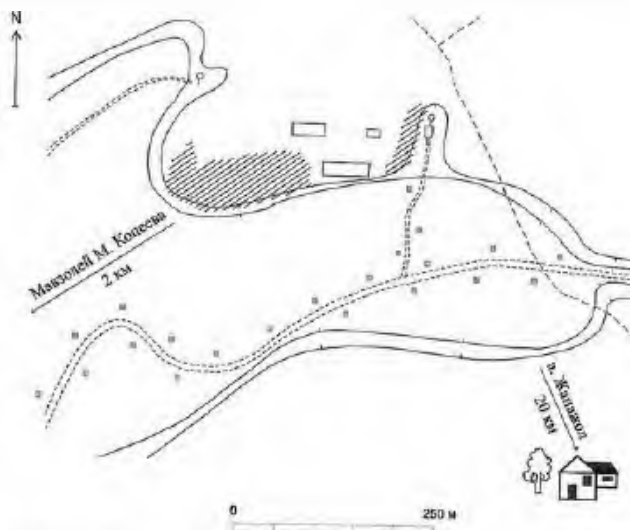
418. Стоянка Жамбасбулак. План-схема

и орудия из них (ножи, вкладыши, концевые скребки), скребла, обломки нуклеусов, наконечники стрел и отходы производства. Коллекция сборов хранится в Центре археологических исследований ПГУ им. С. Торайгырова.

Памятник характеризует степень расселения и материальную культуру племен Северо-Восточной Сарыарки в неолите.

Лит.: Материалы ПАЭ 1990, 2008 гг.

В.К. Мерц



419. Стоянка Сарыопан. План-схема



418. Стоянка Жамбасбулак. Вид с юго-востока



419. Стоянка Сарыопан. Вид с юго-запада

419. СТОЯНКА САРЫОПАН

Неолит

(Археол.)

Находится в 20 км к С.-С.-З. от аула, 2 км к С.-В. от маваоля М. Ж. Копеева, у родника. Памятник выявлен в 1989 г. и обследован в 2008 г. ПАЭ (В.К. Мерц).

На поверхности памятника заложены шурфы, показавшие наличие культурного слоя на глуб. до 0,6 м. Проведены сборы подъемного материала. Коллекция находок включает орудия из различных кремневых пород – отщепы, пластины

а. ЖАНАТИЛЕК (б. с.-х. «40 ЛЕТ ОКТЯБРЯ»)

420. ПАМЯТНИК ЖАЯУ МУСЕ БАЙЖАНОВУ 1972 г., 2005 г.

(Ист.)

Находится в центре аула, в парке перед зданием музея М.Ж. Байжанова. В 2008 г. обследован экспедицией отдела Свода НИПФ РГП «Казреставрация» (Г.М. Камалова).

О Ж.М. Байжанове см. статью 326.

Памятник Ж.М. Байжанову – бюст на высоком постаменте. Образ Жаяу Мусы реплен в ре-

лирических традициях с передачей портретных черт. Изображен в шапке и одежде с отложным воротником. Постамент из розового полированного гранита состоит из горизонтальной полочки-подставки для бюста, вертикального блока, и двух ступеней внизу. На лицевой грани постамента вырезан текст на казахском языке: «Ақын, әнші, композитор Жәяу-Мұса Байжанұлы» и даты жизни «1835 – 1929».

Основание памятника трехступенчатое, первая ступень наиболее массивная, выделена белым цветом. Материал памятника – бетон, покрыт серебрянкой.



420 Бюст Ж.М. Байжанова. Фото 2008 г.

В северо-восточном углу парка перед зданием районного акимата, к З. от районного Дома культуры сохранился старый памятник Ж.М. Байжанову. Бюст акына-импровизатора установлен на двухступенчатый прямоугольный в сечении постамент. Материал – бетон, бюст тонирован серебрянкой.

Лит.: Материалы обследования памятников истории и культуры Павлодарской области в 2008 г. НИПФ РГП «Казреставрация».

С.П. Пенькова

421. ПАМЯТНИК ВОИНАМ-ЗЕМЛЯКАМ, ПОГИБШИМ В ГОДЫ ВЕЛИКОЙ ОТЕЧЕСТВЕННОЙ ВОЙНЫ (Ист.)

Находится в центре аула, в северо-западном углу парка между зданием акимата и школой им. Б. Кайдарова. Архитектор Ю.В. Наумов. Об-

следован 2008 г. экспедицией отдела Свода НИПФ РГП «Казреставрация» (Г.М. Камалова).

Памятник включает фигуру солдата в рост, установленную перед высокой стелой. Солдат изображен в военной форме, с плеча спускается плащ-палатка, в правой руке держит автомат, в левой – пилотку. На груди две медали «Золотая Звезда» Героя Советского Союза. На лицевой грани стелы доска с текстом на казахском и русском языках: «Ұлы Отан соғысында, 1941–1945 жылдарда қаза болған жерлестеріміздің данқы мәңгі ешпесін», «Слава землякам, павшим в Великой Отечественной войне 1941–1945 гг.». Слева от



421. Памятник воинам-землякам, погибшим в годы Великой Отечественной войны. Фото 2008 г.

фигуры солдата перед стелой пятиконечная звезда для Вечного огня.

Материал фигуры солдата и стелы – бетон. Фигура окрашена в бронзовый цвет, стела побелена. Постамент квадратный в плане, высокий, облицован рваными гранитными плитами зеленого цвета. Общая высота памятника 4,7 м, фигуры – 2,7 м.

Территория вокруг памятника благоустроена и ограждена.

Лит.: Материалы обследования памятников истории и культуры Павлодарской области в 2008 г. НИПФ РГП «Казреставрация».

С.П. Пенькова

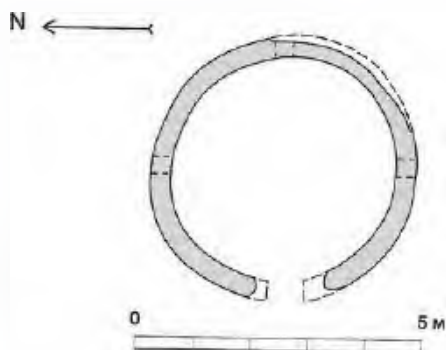
422. МАВЗОЛЕЙ КЫЗКУМБЕЗИ

Кон. 19 в.

(Архит.)

Находится в 17 км к С.-З. от аула, по объездной дороге в урочище Бабыркоргы, у подножия горы Кожа. Географические координаты: 50 33 59,7'' с. ш., 075° 05' 15,5'' в. д. Расположен на старом некрополе. В 2008 г. обследован экспедицией отдела свода НИПФ РГП «Казреставрация» (Г.М. Камалова).

Имеет не характерный для этого региона конусовидный купольный объем. Построен из сырцового кирпича размерами 37(40)×19 (22)×6(7) см. Разрушены боковые части входного проема, верхний слой кладки основания стен с восточной стороны и часть зекита купола.



422. Мавзолей Кызкумбези. План



422. Мавзолей Кызкумбези. Фото 2008 г.

В основании лежит круг диам. 3,8 м, по стенам с уровня 2,1 м выведен постепенным напуском кирпичной кладки купол на общую выс. 5,9 м.

В теле купола два уровня проемов по сторонам света выс. 0,4 м. Вход с западной стороны. Поперек входа лежит надмогильная каменная стела с изображением тамги рода аргын.

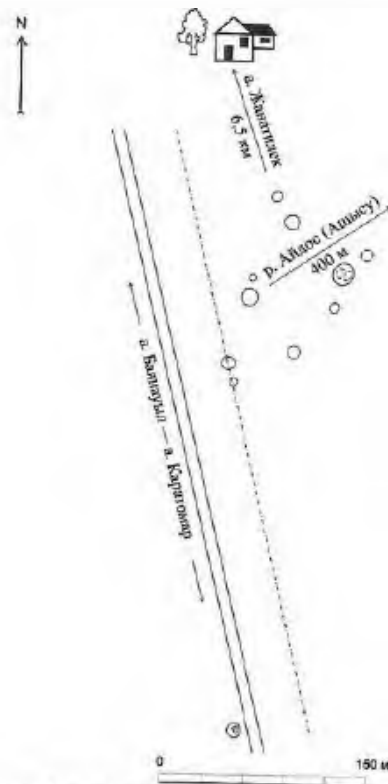
Лит.: Материалы обследования памятников истории и культуры Павлодарской области в 2007–2008 гг. НИПФ РГП «Казреставрация».

Г.М. Камалова

423. МОГИЛЬНИК КАРАКАБАК (11)

Эпоха бронзы, ранний железный век (Археол.)

Находится в 6,5 км к Ю.-Ю.-В. от аула, на левом берегу р. Айдос (Ащысу), в одноименном урочище, слева от автотрассы Баянауыл–Каратомар. В 2007 г. обследован ПАЭ (В.К. Мерц).



423. Могильник Каракабак. План



423 Могильник Каракабак. Фото 2008 г.

Состоит из одиннадцати курганов и оград. Погребальные сооружения возведены из камня, диам 3–14 м, выс. 0,1–0,5 м. Часть оград и курганов, вероятно, распахана и повреждена при строительстве автодороги. Один курган расположен к Ю., слева от автотрассы, на удалении 250 м от основной группы.

Памятник характеризует погребальный обряд, материальную и духовную культуру племен Северо-Восточной Сарыарки в эпоху бронзы и раннем железном веке.

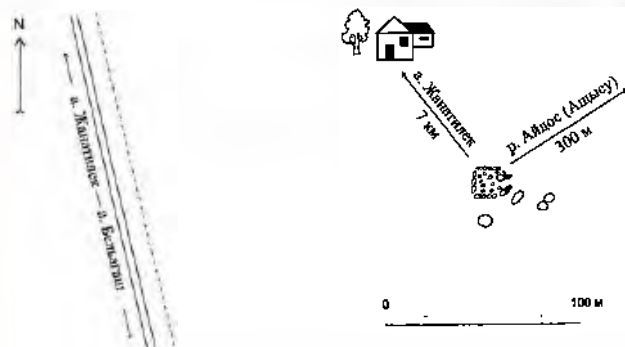
Лит.: Материалы ПАЭ 2007 г.

В.К. Мерц

424. ПОМИНАЛЬНЫЙ КОМПЛЕКС КАРАКАБАК I

Средневековье (Археол.)

Находится в 7 км к Ю.-В. от аула, на левом берегу р. Айдос (Ащысу), в урочище Каракабак, слева от автотрассы Жанатилек–Бельгааш.



424. Поминальный комплекс Каракабак I. План



424. Поминальный комплекс Каракабак I. Вид с юго-востока



424. Поминальный комплекс Каракабак I. Каменное изваяние № 1



424. Поминальный комплекс Каракабак I. Каменное изваяние № 2

В 1955 г. обследован ЦКАЭ (А.Х. Маргулан), в 2007 г. – ПАЭ (В.К. Мерц).

Комплекс состоит из ограды размерами 15х15 м, сложенной из камней. С восточной ее стороны на расстоянии 2 м друг от друга установлены каменные изваяния. Левое изваяние выполнено из коричневого крупнокристаллического гранита и сильно заглублено в землю. Лицо хорошо проработано. Верхняя часть изваяния с одной стороны сколота. Правое изваяние из светло-серого гранита, выделена голова овальной формы. Лицевая часть проработана плохо. С южной и юго-восточной сторон от изваяния несколько курганообразных насыпей овальной и округлой форм диам. 2–4 м, выс. 0,1 м, вероятно, жертвенники. Часть их распахана.

Памятник характеризует погребально-культурные сооружения и идеологические представления кочевников Северо-Восточной Сарыарки в средневековье.

Лит.: Археологическая карта Казахстана. Алма-Ата, 1960. С. 101 (№ 1338); Материалы ПАЭ 2007 г.

В.К. Мерц

425. ПОМИНАЛЬНЫЙ КОМПЛЕКС КАРАКАБАК II

Средневековье
(Археол.)

Находится в 7,5 км к Ю.-В. от аула, на левом берегу р. Айдог (Ащысу), слева от автотрассы Жанатилек–Бельгаш. В 1955 г. обследован ЦКАЭ (А.Х. Маргулан), в 2007 г. – ПАЭ (В.К. Мерц).

Поминальная ограда размерами 10 × 10 м сложена из камней. По словам местных жителей, с восточной стороны ограды раньше стояли каменные изваяния (информатор Д.Б. Жуматов). К югу от ограды в меридиональном направлении расположено несколько небольших курганообразных насыпей и жертвенников овальной и округлой форм диам. 2–4 м, один – 12 м, выс. 0,1 м.



425. Поминальный комплекс Каракабак II. План



425 Поминальный комплекс Каракабак II Вид с юга



426 Курганная группа Жельтау

Памятник характеризует погребально-культурные сооружения и идеологические представления кочевников Северо-Восточной Сарыарки в средневековье.

Лит.: Археологическая карта Казахстана. Алмата, 1960. С. 101 (№ 1338); Материалы ПАЭ 2007 г.

В.К. Мерц

Памятник характеризует погребальный обряд, материальную и духовную культуру племен Северо-Восточной Сарыарки в раннем железном веке.

Лит.: Материалы ПАЭ 2007 г.

В.К. Мерц

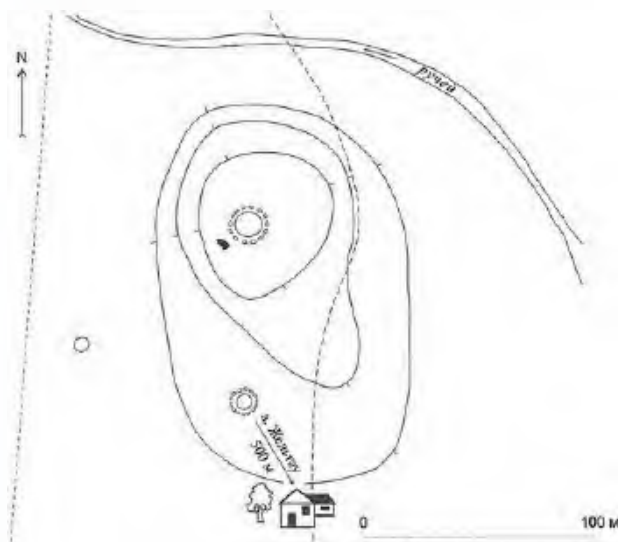
а. ЖЕЛТАУ

426. КУРГАННАЯ ГРУППА ЖЕЛТАУ (3)

Ранний железный век
(Археол.)

Находится в 500 м к С.-З. от аула, на левом берегу ручья, на вершине и склонах небольшой сопки. В 2007 г. обследована ПАЭ (В.К. Мерц).

Состоит из трех каменно-земляных насыпей диам. от 6 до 15 м, выс. 0,3–0,5 м. Вокруг насыпей северного большого кургана, находящегося на вершине сопки, и южного в 80 м ниже каменные ограды. С юго-западной стороны большого кургана стоит каменная стела выс. 0,8–0,9 м. Западнее курганов с оградами расположена третья насыпь.



426. Курганная группа Жельтау. План

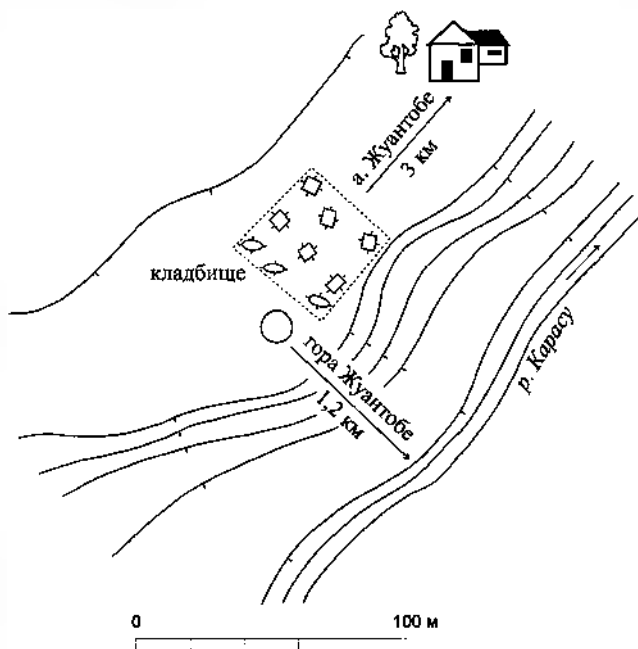
а. ЖУАНТОБЕ (б. с. УГОЛЬНОЕ)

427. КУРГАН ЖУАНТОБЕ 1

Ранний железный век
(Археол.)

Находится в 3 км к Ю.-З. от аула, на ровной поверхности коренного берега р. Карасу. Северовосточнее кургана расположено старое казахское кладбище с глинобитными мазарами. В 1991 г. обследован разведгруппой ПАЭ (В.К. Мерц, А.А. Ткачев), в 2007 г. – ПАЭ (В.К. Мерц).

Курган имеет каменную насыпь диам. 10 м, выс. 0,5 м.



427 Курган Жуантобе 1. План



427. Курган Жуантобе 1. Вид с юго-запада

Памятник характеризует погребальный обряд, материальную и духовную культуру кочевников Северо-Восточной Сарыарки в раннем железном веке.

Лит.: Мерц В.К., Ткачев А.А. Отчет о работе ПАЭ в 1991 г. Часть II. Разведка в Павлодарской области. Павлодар, 1992. С. 29; Материалы ПАЭ 2007 г.

В.К. Мерц, А.А. Ткачев

428. КУРГАН ЖУАНТОБЕ 3

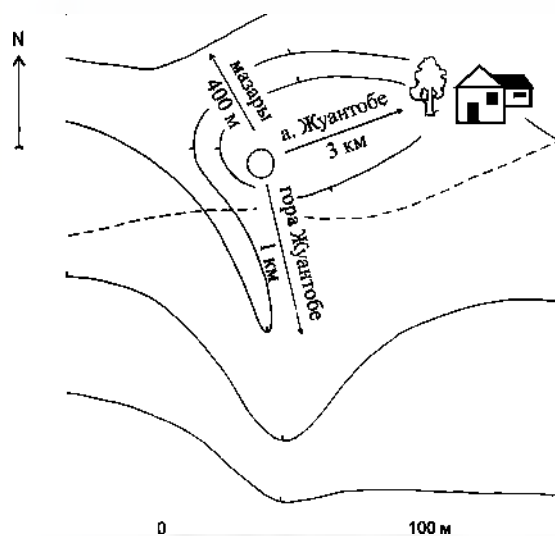
Ранний железный век

(Археол.)

Находится в 3 км к Ю.-З. от аула, на небольшой сопке, на правом берегу р. Карасу, 1 км к С. от горы Жуантобе. В 400 м к С.-С.-В. от кургана расположено казахское кладбище с мазарами. В 1991 г. обследован разведгруппой ПАЭ (В.К. Мерц, А.А. Ткачев), в 2007 г. – ПАЭ (В.К. Мерц).

Курган сложен из камня, насыпь диам. 10 м, выс. 0,5 м. На насыпи каменная наброска более позднего времени.

Памятник характеризует погребальный обряд, материальную и духовную культуру кочевников Северо-Восточной Сарыарки в раннем железном веке.



428. Курган Жуантобе 3. План



428. Курган Жуантобе 3. Вид с юго-запада

Лит.: Мерц В.К., Ткачев А.А. Отчет о работе ПАЭ в 1991 году. Часть II. Разведка в Павлодарской области. Павлодар, 1992. С. 29; Материалы ПАЭ 2007 г.

В.К. Мерц, А.А. Ткачев

429. КУРГАН КЫЗЫЛТАУ 3

Ранний железный век

(Археол.)

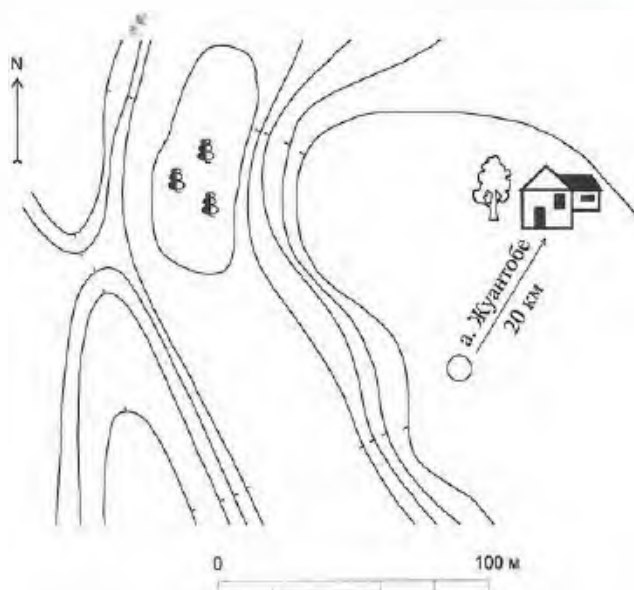
Находится в 20 км к Ю.-З. от аула, 700 м к Ю.-З. от а. Кызылтау, на вершине невысокого плоского холма. В 1991 г. обследован разведгруппой ПАЭ (В.К. Мерц, А.А. Ткачев), в 2007 г. – ПАЭ (В.К. Мерц).

Насыпь кургана диам. 12 м, выс. 0,3 м сооружена из камней.

Памятник характеризует погребальный обряд, материальную и духовную культуру кочевников Северо-Восточной Сарыарки в раннем железном веке.

Лит.: Мерц В.К., Ткачев А.А. Отчет о работе ПАЭ в 1991 году. Часть II. Разведка в Павлодарской области. Павлодар, 1992. С. 28; Материалы ПАЭ 2007 г.

В.К. Мерц, А.А. Ткачев



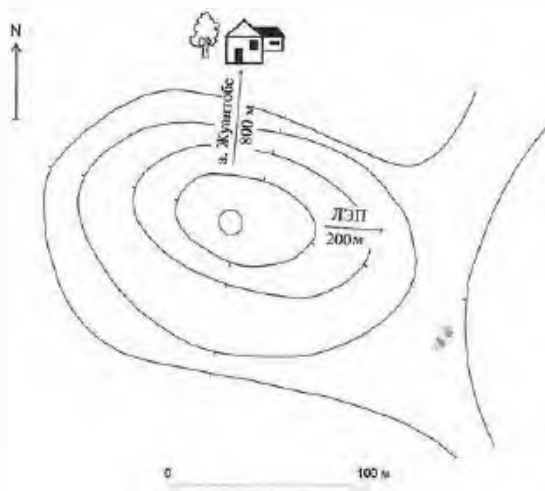
429. Курган Кызылтау 3. План

430. КУРГАН УГОЛЬНОЕ 1

Ранний железный век
(Археол.)

Находится в 800 м к Ю. от аула, на вершине небольшой сопки. В 1991 г. обследован разведгруппой ПАЭ (В.К. Мерц, А.А. Ткачев), в 2007 г. – ПАЭ (В.К. Мерц).

Насыпь кургана диам. 10 м, выс. 0,5 м сложена из камней. Заросла кустарником.



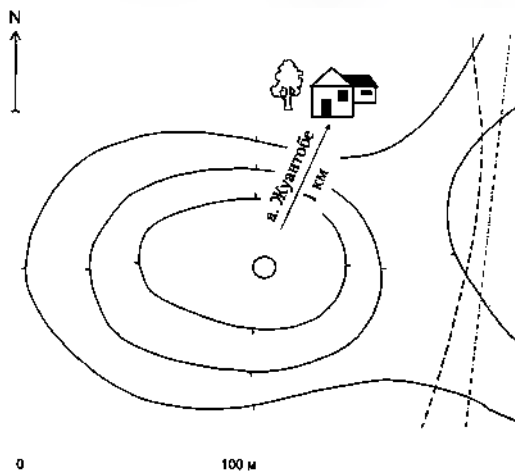
430. Курган Угольное 1. План

Насыпь кургана сложена из камней, диам. 10 м, выс. 0,5 м.

Памятник характеризует погребальный обряд, материальную и духовную культуру кочевников Северо-Восточной Сарыарки в раннем железном веке.

Лит.: Мерц В.К., Ткачев А.А. Отчет о работе ПАЭ в 1991 году. Часть II. Разведка в Павлодарской области. Павлодар, 1992. С. 27; Материалы ПАЭ 2007 г.

В.К. Мерц, А.А. Ткачев



431. Курган Угольное 2. План



430. Курган Угольное 1. Вид с юга запада



431. Курган Угольное 2. Вид с северо-востока

Памятник характеризует погребальный обряд, материальную и духовную культуру кочевников Северо-Восточной Сарыарки в раннем железном веке.

Лит.: Мерц В.К., Ткачев А.А. Отчет о работе ПАЭ в 1991 году. Часть II. Разведка в Павлодарской области. Павлодар, 1992. С. 27; Материалы ПАЭ 2007 г.

В.К. Мерц, А.А. Ткачев

431. КУРГАН УГОЛЬНОЕ 2

Ранний железный век
(Археол.)

Находится в 1 км к Ю.-З. от аула, на вершине небольшой сопки, рядом с проселочной дорогой и ЛЭП. В 1991 г. обследован разведгруппой ПАЭ (В.К. Мерц, А.А. Ткачев), в 2007 г. – ПАЭ (В.К. Мерц).

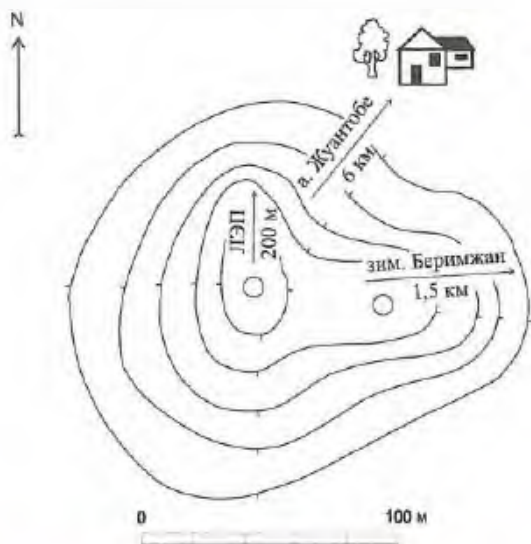
432. КУРГАННАЯ ГРУППА БЕРИМЖАН (2)

Ранний железный век
(Археол.)

Находится в 6 км к Ю.-З. от аула, 1,5 км к З. от зимовки Беримжан, на вершине невысокой сопки. В 1991 г. обследована разведгруппой ПАЭ (В.К. Мерц, А.А. Ткачев), в 2007 г. – ПАЭ (В.К. Мерц).

Два кургана с каменными насыпями, диам. 5 и 8 м, выс. 0,2 и 0,5 м.

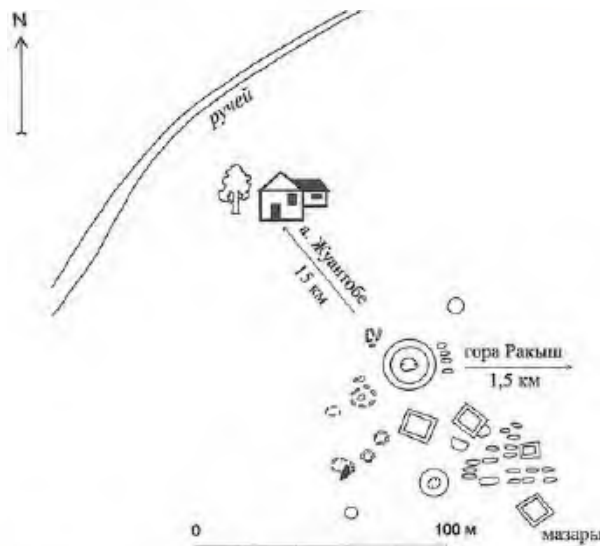
Памятник характеризует погребальный обряд, материальную и духовную культуру кочевников Северо-Восточной Сарыарки в раннем железном веке.



432. Курганная группа Беримжан. План



432. Курганная группа Беримжан. Вид с северо запада



433. Курганная группа Жантайма. План



433. Курганная группа Жантайма. Вид с запада

Лит.: Мерц В.К., Ткачев А.А. Отчет о работе ПАЭ в 1991 году. Часть II. Разведка в Павлодарской области. Павлодар, 1992. С. 29; Материалы ПАЭ 2007 г.

В.К. Мерц, А.А. Ткачев

433. КУРГАННАЯ ГРУППА ЖАНТАЙМА (2)

Ранний железный век
(Археол.)

Находится в 15 км к Ю.-В. от аула, в урочище Жантайма, 1,5 км к Э. от горы Рақыш. В 2007 г. обследована ПАЭ (В.К. Мерц).

Два каменно-земляных кургана диам. 15 и 12 м, выс. 0,6 м, расположены по линии С.-Ю. С западной стороны курганов расположены шесть кольцевых поминальных оград и стела. Северный более крупный курган имеет вокруг насыпи ров и несколько мелких каменных насыпей диам. до 1,5 м, расположенных с восточной стороны. В 20 м к С.-В. от северного и в 30 м к Ю.-З. от южного курганов зафиксированы две небольшие насыпи. Между большими курганами и восточнее них расположены казахские мазары и могилы.

Памятник характеризует погребальный обряд, материальную и духовную культуру кочевников Северо-Восточной Сарыарки в раннем железном веке.

Лит.: Материалы ПАЭ 2007 г.

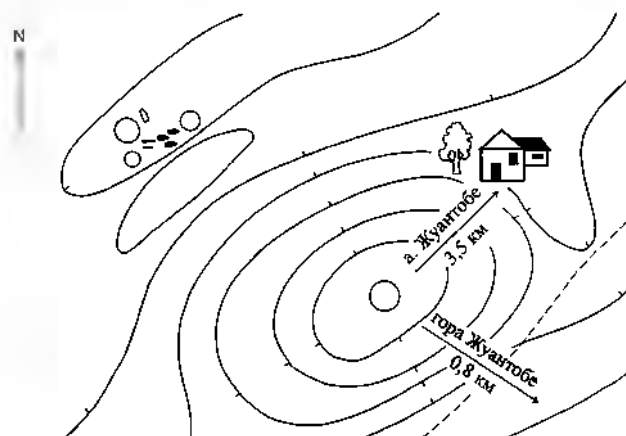
В.К. Мерц

434. КУРГАННАЯ ГРУППА ЖУАНТОБЕ II (4)

Ранний железный век
(Археол.)

Находится в 3,5 км к Ю.-З. от аула, на правом берегу р. Карасу, в лощине между двух небольших сопок. В 1991 г. обследована разведгруппой ПАЭ (В.К. Мерц, А.А. Ткачев), в 2007 г. – ПАЭ (В.К. Мерц).

Состоит из четырех каменных курганов диам. 3–10 м, выс. 0,2–0,3 м, невысокой стелы и поминальной ограды. Один из курганов находится на вершине южной сопки.



434. Курганная группа Жуантобе II. План



434. Курганная группа Жуантобе II. Вид с юго-востока

Памятник характеризует погребальный обряд, материальную и духовную культуру кочевников Северо-Восточной Сарыарки в раннем железном веке.

Лит.: Мерц В.К., Ткачев А.А. Отчет о работе ПАЭ в 1991 году. Часть II. Разведка в Павлодарской области. Павлодар, 1992. С. 29; Материалы ПАЭ 2007 г.

В.К. Мерц, А.А. Ткачев

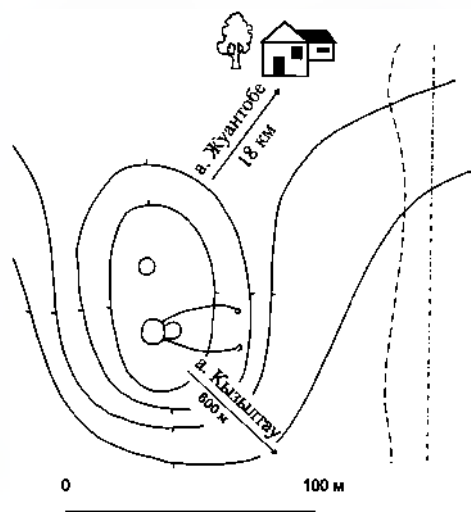
435. КУРГАННАЯ ГРУППА КЫЗЫЛТАУ II (3)

Ранний железный век

(Археол.)

Находится в 18 км к Ю.-З. от аула, 600 м к С.-З. от а. Кызылтау, на плоской сопке правого берега правого истока р. Карасу. В 1991 г. обследована разведгруппой ПАЭ (В.К. Мерц, А.А. Ткачев), в 2007 г. – ПАЭ (В.К. Мерц).

Состоит из трех курганов диам. 6–10 м, выс. 0,15–0,2 м. Большой курган имеет каменные дугообразные выкладки – «усы» в восточном направлении, дл. 23 м, шир. 0,6–1 м. На концах выкладок расположены небольшие каменные наброски диам. до 1,5 м. Между основанием «усов»



435. Курганная группа Кызылтау II. План

с восточной стороны большого кургана имеется второй более мелкий курган. Третий курган расположен в 20 м севернее кургана с «усами». Все курганы внутри имеют ограды диам. 5–7 м, забутованные мелкими камнями.

Памятник характеризует погребальный обряд, материальную и духовную культуру кочевников Северо-Восточной Сарыарки в раннем железном веке.

Лит.: Мерц В.К., Ткачев А.А. Отчет о работе ПАЭ в 1991 году. Часть II. Разведка в Павлодарской области. Павлодар, 1992. С. 27; Материалы ПАЭ 2007 г.

В.К. Мерц, А.А. Ткачев

436. КУРГАННАЯ ГРУППА КЫЗЫЛТАУ IV (4)

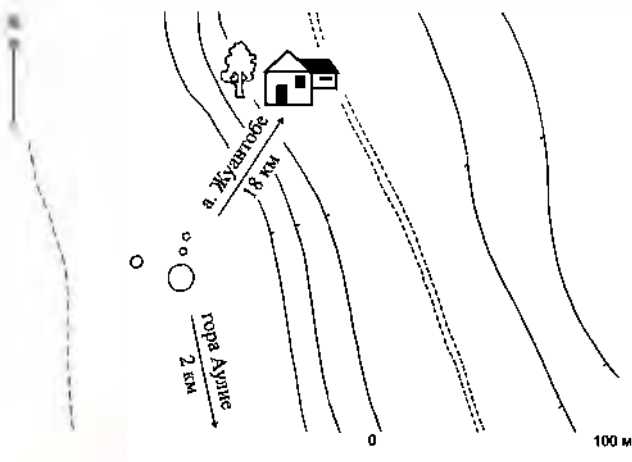
Ранний железный век

(Археол.)

Находится в 18 км к Ю.-З. от аула, 2 км к С. от а. Кызылтау и горы Аулие, 1,5 км к Ю.-З. от зимовки Тлесбай, на высокой террасе между двух русел р. Карасу. В 1991 г. обследована разведгруппой ПАЭ (В.К. Мерц, А.А. Ткачев), в 2007 г. – ПАЭ (В.К. Мерц).

Состоит из четырех каменно-земляных курганов диам. 1–7 м, выс. 0,1–0,3 м.

Памятник характеризует погребальный обряд, материальную и духовную культуру кочев-



436. Курганная группа Кызылтау IV. План



436. Курганная группа Кызылтау IV. Вид с тгг

ников Северо-Восточной Сарыарки в раннем железном веке.

Лит.: Мерц В.К., Ткачев А.А. Отчет о работе ПАЭ в 1991 году. Часть II. Разведка в Павлодарской области. Павлодар, 1992. С. 29; Материалы ПАЭ 2007 г.

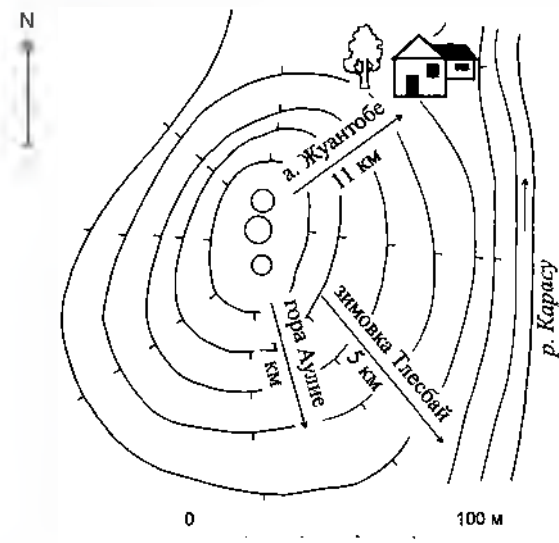
В.К. Мерц, А.А. Ткачев

437. КУРГАННАЯ ГРУППА МАМАНТАЙ II (3)

Ранний железный век

(Археол.)

Находится в 11 км к Ю.-З. от аула, 7 км к С.-З. от а. Жызылтау и горы Аулие, 5 км к С.-З. от зимовки Тлесбай, на вершине небольшой сопки левого берега р. Карасу. В 1991 г. обследована разведгруппой ПАЭ (В.К. Мерц, А.А. Ткачев).



437. Курганная группа Мамантай II План

Три кургана с каменными насыпями диам. 7–10 м, выс. 0,2–0,4 м расположены в ряд по линии С.–Ю.

Памятник характеризует погребальный обряд, материальную и духовную культуру кочевников Северо-Восточной Сарыарки в раннем железном веке.

Лит.: Мерц В.К., Ткачев А.А. Отчет о работе ПАЭ в 1991 году. Часть II. Разведка в Павлодарской области. Павлодар, 1992. С. 29.

В.К. Мерц, А.А. Ткачев

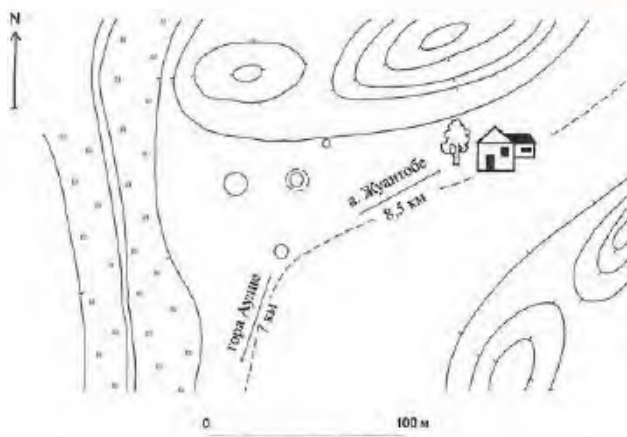
438. КУРГАННАЯ ГРУППА МАМАНТАЙ III (4)

Эпоха бронзы, ранний железный век

(Археол.)

Находится в 8,5 км к Ю.-З. от аула, на ровной площадке правого берега пересохшего лога, у подножия сопки. В 1991 г. обследован разведгруппой ПАЭ (В.К. Мерц, А.А. Ткачев), в 2007 г. – ПАЭ (В.К. Мерц).

Состоит из четырех каменно-земляных курганов диам. 1–9 м, выс. 0,1–0,3 м. Вокруг насыпи одного из курганов ограда из вертикально вры-



438. Курганная группа Мамантай III План



438. Курганная группа Мамантай III Курган с оградой Вид с юго-востока

тых в землю каменных плит, высота которых достигает 0,5 м. Этот курган, вероятно, относится к эпохе бронзы. Остальные погребения датируются ранним железным веком.

Памятник характеризует погребальный обряд, материальную и духовную культуру племен эпохи бронзы и кочевников Северо-Восточной Сарыарки в раннем железном веке.

Лит.: Мерц В.К., Ткачев А.А. Отчет о работе ПАЭ в 1991 году. Часть II. Разведка в Павлодарской области. Павлодар, 1992. С. 29; Материалы ПАЭ 2007 г.

В.К. Мерц, А.А. Ткачев

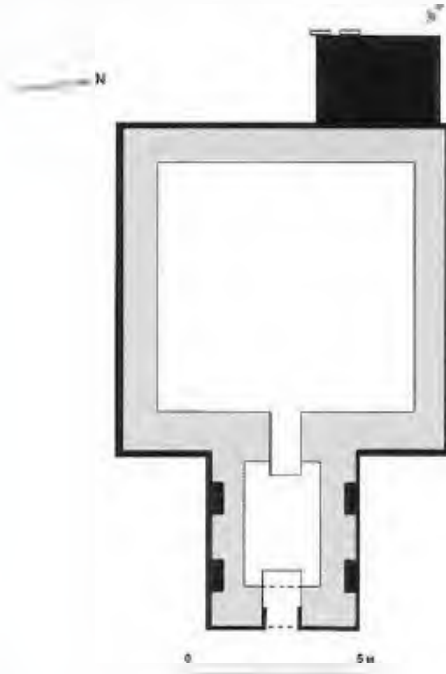
439. МАВЗОЛЕЙ АКИМБЕКА

Кон. 19 в.

(Архит.)

Находится в 5 км к Ю.-В. от аула, 100 м северо-западнее зимовки Кабылбека. Географические координаты: 50° 32' 09,2'' с. ш., 076° 20' 35,3'' в. д. Стоит в открытой местности на огороженной терр. Впервые обследован в 2008 г. экспедицией отдела Свода НИПФ РГП «Каарреставрация» (Г.М. Камалова). Построен сыном Кабылбеком в 1886 г., который здесь же был захоронен в 1926 г. Характерный региональный тип мемориального соору-

жения, основанный на формах стационарного жилища. По свидетельству местных жителей, над сооружением было скатное деревянное перекрытие. Мощный четверик двухъярусных стен выс. 4,3 м, с размерами в плане 9,3 × 9,2 м возведен на каменном основании с толщиной стен 1,1 м (3,5 кирпича) из сырцового кирпича размерами 32 × 20 × 13 см с добавлением мелкого камня на глиняном растворе. С восточной стороны к центру фасада примыкает параллелепипед коридорного прохода дл. 5 м, шир. 2,2 м и выс. стен 1,7 м без перекрытия. На фасадах четверика, за исключением западного, по второму ярусу стен сделаны ниши. На внутренней части ниш сохранились следы красной штукатурки. Наружные стены прохода также оформлены нишами. Вход прямоугольный с деревянной перемычкой ведет в коридор, уровень «пола» которого поднят на две ступени по отношению к уровню в камере. В центре камеры два захоронения.



439 Мавзолей Акимбека План



439 Мавзолей Акимбека. Фото 2008 г.

С внешней стороны западной стены поставлены две современные надмогильные стелы с именами Акимбека (1833–1886) – сына Алдибека и Кабылбека (1863–1926) – сына Акимбека.

Более ранняя стела с могилы Акимбека стоит у стены четверика с северной стороны.

Лит.: Материалы обследования памятников истории и культуры Павлодарской области в 2007–2008 гг. НИПФ РГП «Казреставрация».

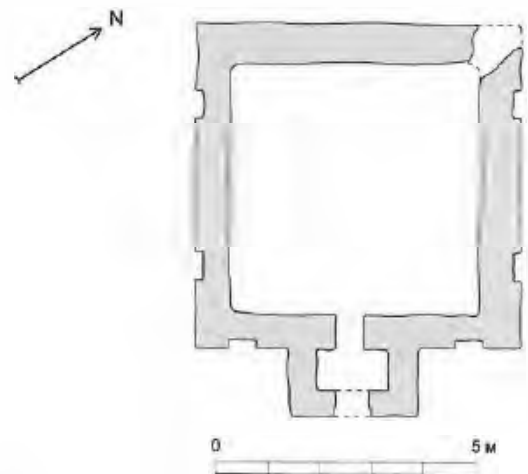
Г.М. Камалова

440. МАВЗОЛЕЙ АЛДЕБЕКА

Втор. пол. 19 в.

(Архит.)

Находится в 26 км к Ю.-В. от аула, 7 км к В. от зимовки Рақыш, в урочище Суюн, в горах Кызылтау. Географические координаты: 50° 25' 28,7'' с. ш., 076° 27' 55,1'' в. д. Стоит в открытой местности. Впервые обследован в 2008 г. экспедицией отдела Свода НИПФ РГП «Казреставрация» (Г.М. Камалова). Построен из сырцового кирпича размерами 36 (38) × 17 (19) × 15 (17) см. Не сохранилось перекрытие, разрушены верхний слой кладки стен и северо-восточный угол четверика мавзолея. Относится к местному типу мемо-



440 Мавзолей Алдыбека План



440 Мавзолей Алдыбека. Общий вид. Фото 2008 г.

риального сооружения с характерной объемной композицией четверика стен с предвходным объемом в центре восточного фасада.

Размеры четверика в плане 6,2×6,3 м, высота стен переменная – в наиболее сохранившейся части 2,9 м; толщина – 0,7 м. Входной объем с размерами в плане 1,3×2,5 м имеет сводчатое перекрытие и арочный проем входа выс. 1,8 м. Главный восточный фасад украшен двумя симметричными арочными нишами, расположенными в верхней части по обе стороны от входного объема.

Разница отметок уровня земли внутри мавзолея и входного объема составляет 1,3 м. На такой же высоте расположен небольшой арочный проем выс. 0,5 м, соединяющий внутренние пространства двух объемов.

С западной стороны мавзолея установлена современная стела с надписью: «Мешітбайұлы Әлдебек / Руы Күлік Ақай / XVIII ғасырда өмір сүрген /1809–1868/ ...»

Лит.: Материалы обследования памятников истории и культуры Павлодарской области в 2007–2008 гг. НИПФ РГП «Казреставрация».

Г.М. Камалова

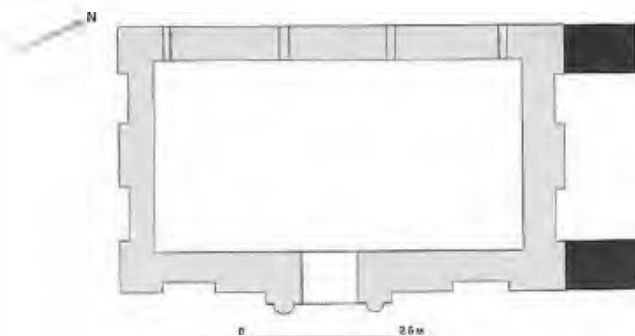
441. МАВЗОЛЕЙ БАГАНАЛЫ

Втор. пол. 19 в.

(Архит.)

Находится в 37 км к Ю.-В. от аула, в урочище Атакозы (18 км к Ю.-В. от зимовки Рақыш, 11 км к Ю.-В. от мавзолея Алдебек, в горах Кызылтау). Географические координаты: 50° 22' 12,8'' с. ш., 076° 32' 05,3'' в. д. Стоит в открытой степной местности. Впервые обследован в 2008 г. экспедицией отдела Свода НИПФ РГП «Казреставрация» (Г.М. Камалова). Имеет характерный прямоугольный в плане объем четверика двухъярусных стен. Верхний ярус стен и конструкции возможного перекрытия не сохранились. Со стороны северного фасада остатки стен поздней пристройки.

Прямоугольный в плане четверик стен размерами 7,6 × 4,5 м установлен на каменный поколь. Построен из сырцового кирпича размерами 34(35)×17(18)×9(10) см.



441. Мавзолей Баганалы. План



441. Мавзолей Баганалы. Общий вид Фото 2008 г.

Центральная часть восточного, главного фасада выделена небольшим ризалитным выступом, образованным пилонами с полуколоннами на лицевой части, ограждающими проем, входа с арочной перемычкой. По оси входа на верхнем ярусе арочный проем, являющийся частью верхнего не сохранившегося завершения входной группы. По обе стороны входа широкие арочные ниши заполняют боковые простенки. Со стороны западного фасада памятника стела, установленная в 2006 г., с надписью: «Байнияз Ұлы Бағаналы /XVIII ғасырда дүние салған/ руы Орманшы (Қайдауыл)».

Лит.: Материалы обследования памятников истории и культуры Павлодарской области в 2007–2008 гг. НИПФ РГП «Казреставрация».

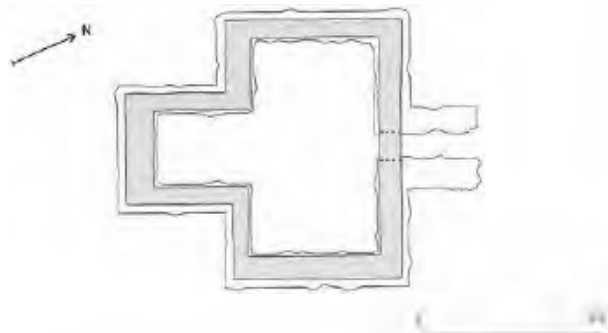
Г.М. Камалова

442. МАВЗОЛЕЙ ЖАБЫША

Кон. 19 в.

(Архит.)

Находится в 20 км к Ю.-В. от аула, в горах Кызылтау. Географические координаты: 50° 26' 51,4'' с. ш., 076° 25' 24,9'' в. д. Стоит в холмистой местности на небольшом некрополе рядом с жилой зимовкой, раньше здесь была зимовка волостного бия Жабьша Турсунова. Вокруг мавзолея несколько каменных оградок, в 13 м от него полуразрушенный такого же типа мавзолей его отца. Впервые обследован в 2008 г. экспедицией отдела Свода НИПФ РГП «Казреставрация» (Г.М. Камалова).



442. Мавзолей Жабьша. План



442. Мавзолей Жабьша. Фото 2008 г.

Характерный региональный тип мавзолея без перекрытия. Высокие (в 7 рядов), основательные стены четверика из сырцового кирпича размерами 34×17×15 см установлены на широкий каменный цоколь высотой 1,2 м. Т-образный объем образован поперечной подпрямоугольной в плане камерой и примыкающей к ней в центре с западной стороны квадратной камеры. Вход с В. решен в виде узкого дромоса длиной 2 м. Его каменные простенки одинаковой высоты с цоколем. Сырцовое, по-видимому, сводчатое перекрытие над троподом не сохранилось. Внутри поперечной камеры – остатки каменной обкладки грунтовых захоронений.

Лит.: Материалы обследования памятников истории и культуры Павлодарской области в 2007–2008 гг. НИПФ РГП «Казреставрация».

Г.М. Камалова

443. МАВЗОЛЕЙ КАРАСАРТ

Нач. 20 в.

(Архит.)

Находится в 14 км к Ю.-В. от аула, близ зимовки Кошкар, в горах Кызылтау. Стоит в холмистой местности на небольшом некрополе, вокруг каменные выкладки захоронений. Впервые обследован в 2008 г. экспедицией отдела Свода НИПФ РГП «Казреставрация» (Г.М. Камалова).



443. Мавзолей Карасарт. Фото 2008 г.

Дополняет типологический ряд мемориальных сооружений этого региона. Небольшие компактные размеры мавзолея образованы подквадратной в плане камерой с высотой стен 1,8 м, сложенной из сырцового кирпича размерами 36(38)×18(19)×19 см. Главный фасад, ориентированный на В., выделен двухъярусным ризалитом с арочным проемом в верхней полуразрушенной части и входным дромосом со сводчатым перекрытием в нижней.

Лит.: Материалы обследования памятников истории и культуры Павлодарской области в 2007–2008 гг. НИПФ РГП «Казреставрация».

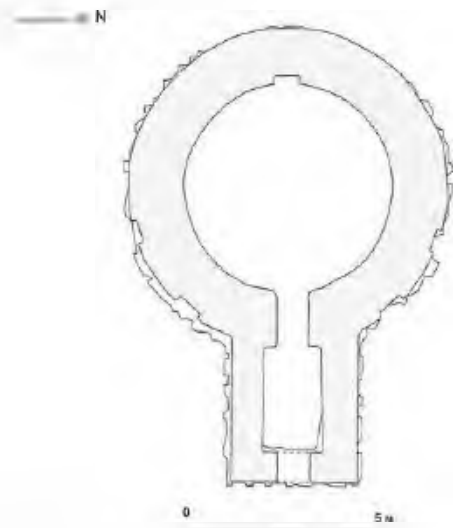
Г.М. Камалова

444. МАВЗОЛЕЙ ТУЯК КАЖЫ

Нач. 20 в.

(Архит.)

Находится в 2 км к югу от аула. Географические координаты: 50° 32' 13,9" с. ш., 076° 15' 12,7" в. д. Стоит в холмистой местности на небольшом некрополе. Впервые обследован в 2008 г. экспедицией отдела Свода НИПФ РГП «Казреставрация» (Г.М. Камалова).



444. Мавзолей Туяк кажы. План



444. Мавзолей Туяк кажы. Фото 2008 г.

Характеризует тип мемориального сооружения, в основе которого круглая в плане камера диам. 5,8 м с мощными двухъярусными стенами шириной в основании 1,5 м. Сложен из сырцового кирпича размерами 28×14×14(12) см на каменном основании. Вход с восточной стороны через вытянутый подпрямоугольный в плане объем по типу дромоса с сохранившейся высотой стен 1,85 м. Сводчатое перекрытие входного объема не сохранилось.

Внутри камеры ведет низкий арочный проем, на оси которого в центре западной стены ниша, в ней лежит наверхие не сохранившегося перекрытия мавзолея – маковка и полумесяц на деревянном древке.

Лит.: Материалы обследования памятников истории и культуры Павлодарской области в 2007–2008 гг. НИПФ РГП «Казреставрация».

Г.М. Камалова

445. МОГИЛЬНИК АТЕЙ II (68)

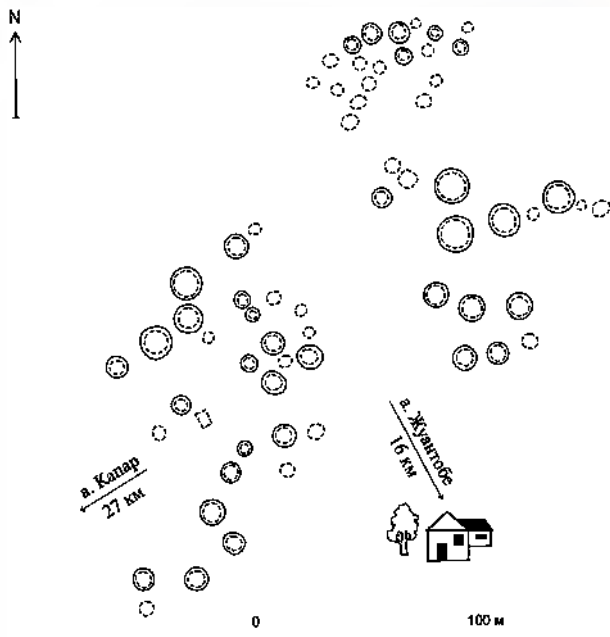
Эпоха бронзы
(Археол.)

Находится в 16 км к С.-З. от аула, 27 км к С.-В. от с. Капар, 2,5 км к С.-З. от зимовки Атей, на правом берегу р. Еспе, 400 м к В. от русла ее левого рукава. В 1991 г. обследован разведгруппой ПАЭ (В.К. Мерц, А.А. Ткачев), в 2007 г. – ПАЭ (В.К. Мерц).

Могильник включает шестьдесят восемь погребальных сооружений: тридцать две ограды размерами 4 × 8 м округлой, подквадратной и прямоугольной форм без насыпей и тридцать шесть оград округлой формы диам. 4–18 м с земляными насыпями диам. 6–20 м. Планиграфически их можно разделить на три группы. Часть крупных оград с насыпями оконтурены по периметру плотно подогнанными, наклоненными внутрь гранитными плитами. По периметру некоторых насыпей имеются прямоугольные ограды с крупными квадратными каменными блоками по углам,



445. Могильник Атей II. Вид с юго-запада



445. Могильник Атей II. План

представляющие редкий тип надмогильных сооружений.

Памятник характеризует погребальный обряд, материальную и духовную культуру племен Северо-Восточной Сарыарки в эпоху бронзы.

Лит.: Мерц В.К., Ткачев А.А. Отчет о работе ПАЭ в 1991 г. Часть II. Разведка в Павлодарской области. Павлодар, 1992. С. 29; Материалы ПАЭ 2007 г.

В.К. Мерц, А.А. Ткачев

446. МОГИЛЬНИК АТЕЙ III (7)

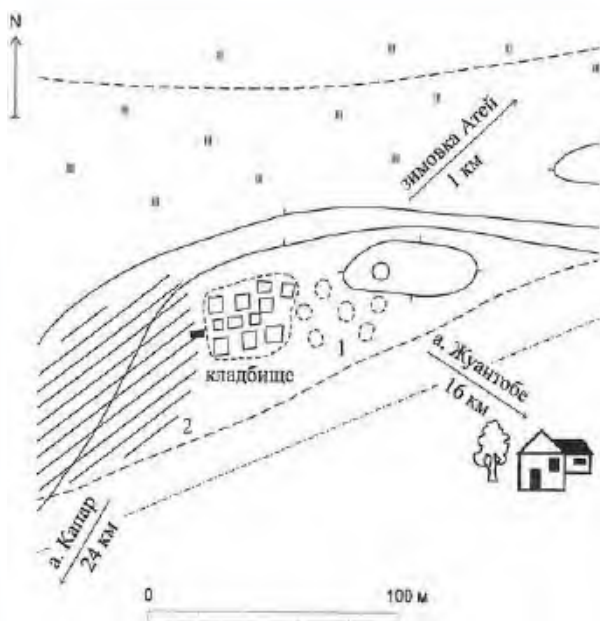
Эпоха бронзы
(Археол.)

Находится в 16 км к С.-З. от аула, 24 км к С.-В. от а. Капар, 1 км к Ю.-З. от зимовки Атей, на левом высоком берегу рукава р. Еспе, рядом с грунтовой дорогой, восточнее казахского кладбища. В 2007 г. обследован ПАЭ (В.К. Мерц).

Могильник состоит из шести прямоугольных и округлых оград диам. 5–6 м, врытых в землю на ребро каменных плит и одного кургана.



446. Могильник Атей III. Прямоугольная каменная ограда



—6. 354 Могильник Атей III (1) и поселение Атей (2) План

Курган диам. 8 м, выс. 0,3 м сооружен из земли. Находится на возвышении к С.-В. от оград. В 100 м западнее могильника за казахским кладбищем расположено поселение бронзового века Атей.

Памятник характеризует погребальный обряд, материальную и духовную культуру племен Северо-Восточной Сарыарки в эпоху бронзы.

Лит.: Материалы ПАЭ 2007 г.

В.К. Мерц

447. МОГИЛЬНИК ЖАНТАЙМА

(27 оград, курган и ограда с изваянием)

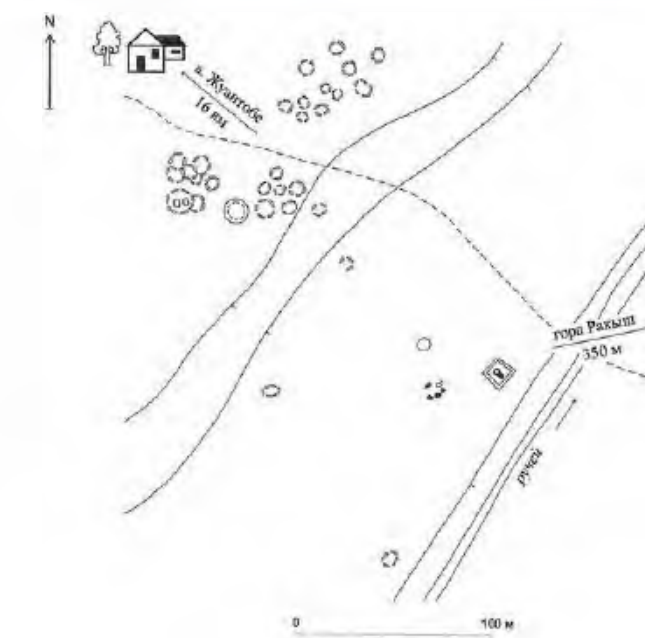
Эпоха бронзы, средневековье

(Археол.)

Находится в 16 км к Ю.-В. от аула, в урочище Жантайма, 350 м к В. от горы Рақыш, на левом берегу ручья Карасу, 250 м к С.-В. от поселения Тагибайбулак. В 1974 г. исследован ЦКАЭ (А.Х. Маргулан), в 2007 г. – ПАЭ (В.К. Мерц).



447 Могильник Жантайма. Вид с юго-востока



447 Могильник Жантайма План

Основной комплекс погребальных и ритуальных сооружений могильника состоит из трех групп оград эпохи бронзы, расположенных на высокой террасе ручья. Ограды округлой формы, сооружены из врытых на ребро гранитных плит. В первой (западной) группе восемь оград диам. 3–9 м. Среди них – ограда диам. 9 м, с двумя каменными ящиками внутри и пристройкой диам. 5 м с восточной стороны. Во второй (восточной) группе семь оград с пристройками, диам. 4–7 м. Между этими группами расположен курган с каменной оградой внутри, насыпь диам. 10 м, выс. 0,6 м. В третьей (северной) группе, расположенной в 30 м к С.-В. от восточной, одиннадцать небольших оград диам. 3–6 м. На низкой террасе, к Ю. от основного комплекса, находятся три отдельно стоящие ограды диам. до 5 м. В 100 м к Ю.-В. от основного комплекса на берегу ручья расположены каменный курган диам. 4 м, выс. 0,2 м и жертвенник округлой формы из камней, восточнее них – прямоугольная ограда размерами 8 × 9 м, с антропоморфным изваянием кыпчакского типа, стоящим с юго-восточной стороны. В 1974 г. раскопаны две ограды в южной части западной группы, включая большую ограду с двумя спаренными ящиками, а также средневековая ограда с антропоморфным изваянием.

Памятник характеризует погребальный обряд, материальную и духовную культуру племен эпохи бронзы и средневековых кочевников Северо-Восточной Сарыарки.

Лит.: Маргулан А.Х. Бегазы-даидыбаевская культура Центрального Казахстана. Алма-Ата, 1979. С. 225; Материалы ПАЭ 2007 г.

В.К. Мерц

448. МОГИЛЬНИК КЫЗЫЛТАУ I (25)

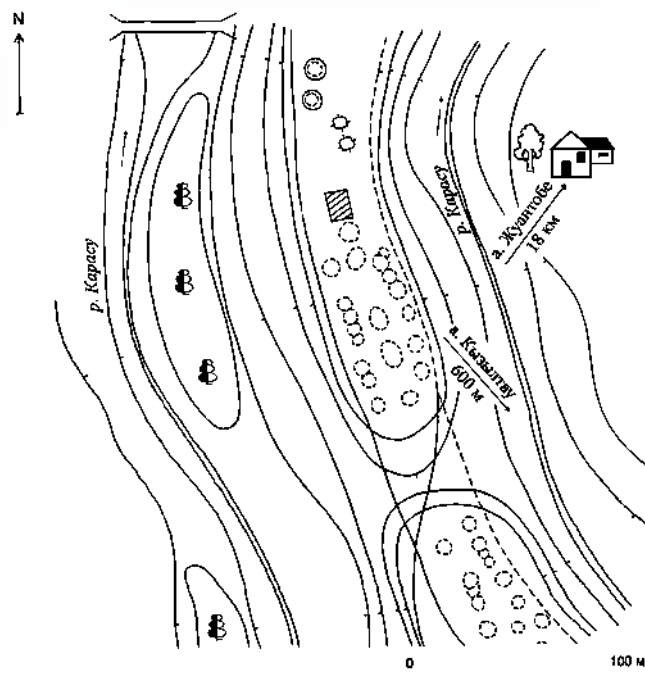
Эпоха бронзы
(Археол.)

Находится в 18 км к Ю.-З. от аула, 600 м к С.-З. от а. Кызылтау, в верховьях между руслами р. Карасу. Северная часть памятника частично разрушена современными постройками и мазарами 19–20 вв. В 1991 г. обследован разведгруппой ПАЭ (В.К. Мерц, А.Г. Ткачев), в 2007 г. – ПАЭ (В.К. Мерц).

Могильник состоит из двух групп округлых и овальных оград, занимающих вершины двух рядом расположенных возвышенностей. Ограды сооружены из вертикально вкопанных плит, диам. 5–8 м, выс. 0,1–0,3 м. Северная группа включает тринадцать оград, южная – десять. Среди оград как одиночные конструкции, так и ограды, которые имеют от двух до четырех пристроек. На северной окраине могильника расположены два кургана с внутренними оградками, также сооруженными из вертикально вкопанных плит. Диам. курганов 10–14 м, выс. 0,2–0,3 м, диам. внутренних оград 8–12 м. Ограды курганов забутованы внутри мелкими камнями.



448. Могильник Кызылтау I. Вид с юга



448. Могильник Кызылтау I. План

Памятник характеризует погребальный обряд, материальную и духовную культуру племен Северо-Восточной Сарыарки в эпоху бронзы.

Лит.: Мерц В.К., Ткачев А.А. Отчет о работе ПАЭ в 1991 году. Часть II. Разведка в Павлодарской области. Павлодар, 1992. С. 27; Материалы ПАЭ 2007 г.

В.К. Мерц, А.А. Ткачев

449. МОГИЛЬНИК МАМАНТАЙ I (48)

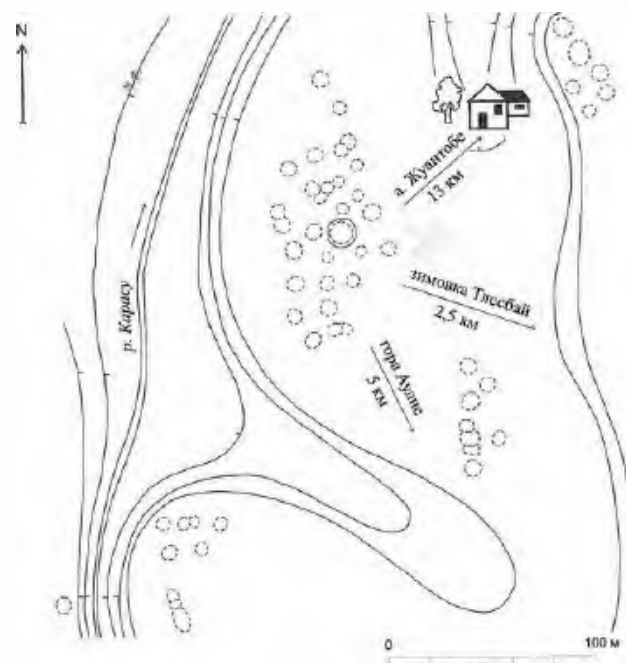
Эпоха бронзы
(Археол.)

Находится в 13 км к Ю.-З. от аула, 5 км к С.-З. от а. Кызылтау и горы Аулие, 2,5 км к С.-З. от зимовки Тлесбай, на правом берегу р. Карасу. В 1991 г. обследован разведгруппой ПАЭ (В.К. Мерц, А.А. Ткачев), в 2007 г. – ПАЭ (В.К. Мерц).

Состоит из четырех групп каменных оград и одиночной ограды. Центральная группа включает курган и двадцать три ограды. Курган сооружен из земли, диам. 10 м, выс. 0,5 м, имеет внутри ограду диам. 8 м. Вторая группа из шести оград расположена в 100 м к С.-В., третья – из восьми оград в 70 м к Ю.-В. от центральной; четвертая – из девяти оград за небольшим логом



449. Могильник Мамантай I. Вид с юга



449. Могильник Мамантай I. План

в 100 м к Ю.-З. от центральной. Напротив четвертой группы на левом берегу р. Карасу находится одиночная ограда. Ограды сооружены из вертикально вкопанных плит. Диамет. оград 4–8 м, выс. плит над землей 0,1–0,5 м. Есть ограды, пристроенные одна к другой.

Памятник характеризует погребальный обряд, материальную и духовную культуру племен Северо-Восточной Сарыарки в эпоху бронзы.

Лит.: Мерц В.К., Ткачев А.А. Отчет о работе ПАЭ в 1991 году. Часть II. Разведка в Павлодарской области. Павлодар, 1992. С. 29; Материалы ПАЭ 2007 г.

В.К. Мерц, А.А. Ткачев

450. НЕКРОПОЛЬ КАЛИ МУЛЛА

Кон. 19 в.

(Архит.)

Находится в 12 км к С.-В. от аула, в урочище Калимулла, 5 км к С. от зимовки Карашоқы, в горах Кызылтау. Географические координаты: 50° 35' 38,8" с. ш., 076° 25' 57,9" в. д. Расположен в открытой холмистой местности. Впервые обследован в 2008 г. экспедицией отдела Свода НИПФ РГП «Казреставрация» (Г.М. Камалова). Небольшой некрополь, в котором среди ряда небольших грунтовых насыпей захоронений выделяются два одновременных сырцовых мавзолея, стоящих на расстоянии 10 м друг от друга. Мав-

золеи характеризуют варианты развития регионального типа мемориальных сооружений.

Мавзолей Кали мулла, наиболее сохранившийся, построен в 90-х гг. 19 в. из сырцового кирпича размерами 33(32)×17(16)×13(14) см. Четверик стен выс. 3,4 м образует подквадратную в плане камеру с внешними размерами 6,4×7,0 м. Особенностью мавзолея является проработка фасадных поверхностей элементами, характерными для сооружений из жженого кирпича, – угловыми лопатками, ризалитными выступами. Низкий арочный проем в камеру выс. 1,5 м и шир. 86 см заложен и не имеет привходной камеры, что свидетельствует о более позднем периоде строительства. У юго-западного угла мавзолея поздняя низкая оградка из камня-плитняка.

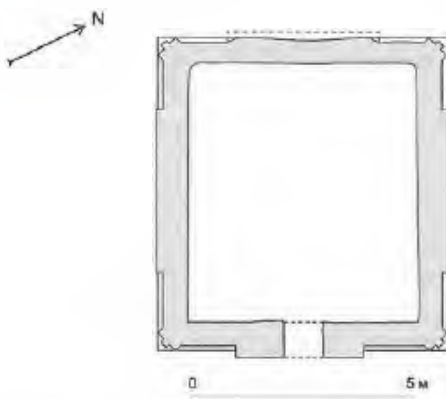
Мавзолей Безымянный, стоит почти на одной оси с мавзолеем Кали мулла. Отличается меньшими размерами и большей разрушенностью. Сложен из сырцового кирпича размерами 34(32)×17×14(12) см с внешним объемом четверика стен в плане 5,3×4,9 м. По основным осям на верхнем ярусе стен устроены широкие проемы. Кладка, сведенная к углам четверика от проемов с понижением уровня на два кирпича, образует пологие фронтонные плоскости верха стен, подведенные, по-видимому, под несохранившееся скатное перекрытие.



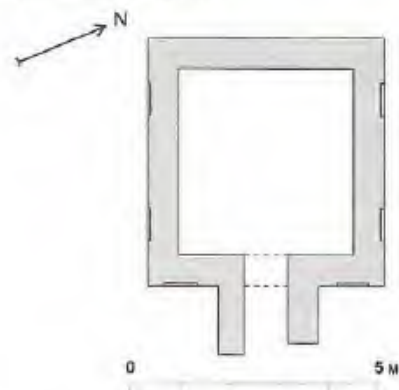
450. Некрополь Кали мулла. Фото 2008 г.



450. Мавзолей Безымянный. Фото 2008 г.



450. Мавзолей Кали мулла. План



450. Мавзолей Безымянный. План

С восточной стороны полуразрушенный приходный сводчатый объем по типу дромоса выс. 2 м.

Лит.: Материалы обследования памятников истории и культуры Павлодарской области в 2007–2008 гг. НИПФ РГП «Казреставрация».

Г.М. Камалова

451. НЕКРОПОЛЬ ХАЗЫРЕТ

Втор. пол. 19 – нач. 20 в.

(Архит.)

Находится в 10 км к Ю.-В. от аула, 200 м западнее зимовки Хаарет. Впервые обследован в 2008 г. экспедицией отдела Свода НИПФ РГП «Казреставрация» (Г.М. Камалова). Большой некрополь, в котором среди ряда сырцовых оградок и грунтовых насыпей захоронений выделяются четыре одновременных сооружения, характеризующие типологический ряд региональных разновидностей мемориальных построек.



②

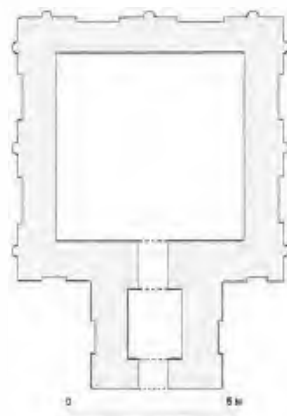
①

0 10 м

451. Некрополь Хазырет. Схема некрополя: мавзолей Ногая Куанова (1), Тайшика (2), Абдолы Хазырета (4), согана (3)

Мавзолей Ногая Куанова, втор. пол. 19 в. расположен на южной окраине некрополя. Географические координаты: 50° 30' 48,8'' с. ш., 076° 23' 16,6'' в. д. Наиболее ранний из сохранившихся мемориальных сооружений некрополя. Построен из сырцового кирпича размерами 32×16×11 см. Отличается внушительным объемом двухъярусного четверика с размерами в плане 8,1×7,8 м, общей высотой стен 4,3 м и развитым входным объемом с высотой стен 2,6 м, размерами в плане 3,2×4,0 м. Перекрытие мавзолея не сохранилось, остатки деревянных конструкций, по-видимому, пирамидального шатра обвалились внутрь камеры, здесь же яйцевидное навершие из дерева, обшитое кровельным железом. Значительным разрушениям подверглось сводчатое перекрытие над входным объемом.

Характерная ступенчатая структура четверика мавзолея образована из метровых в основании стен нижнего яруса и верхнего с шириной стен в основании 0,5 м, установленного на нижний четверик через уплотнительный каменный слой на



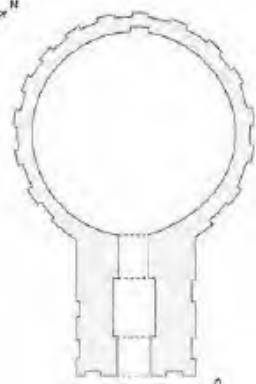
451. Мавзолей Ногая Куанова. План



451. Мавзолей Ногая Куанова. Общий вид. Фото 2008 г.

высоту кирпича. На сглаженной поверхности стен нижнего яруса прослеживается нечеткий рисунок членений нишами и полуколонками в простенках между ними. Стены верхнего яруса также были оформлены симметричными нишами. Низкий арочный проем входа с восточной стороны ведет в квадратную в плане камеру мавзолея.

Мавзолей Тайшика, кон. 19 в. стоит в 20 м к С.-З. от мавзолея Ногая Куанова. Географические координаты: 50° 30' 48,4'' с. ш., 076° 23' 14,8'' в. д. Возведен над могилой сына Ногая Куанова. Сложен из сырцового кирпича размерами 38×16×12 см. Объемную композицию образуют двухъярусная круглая в плане камера с общей высотой стен 4,3 м и подквадратный объем входной камеры выс. 2,7 м со сводчатым перекрытием. Общие размеры плана 12×8 м.



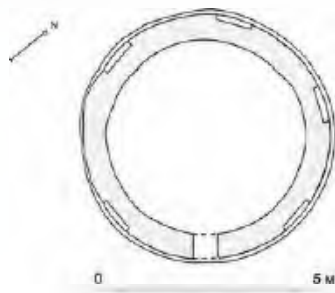
451. Мавзолей Тайшика. План



450. Мавзолей Тайшика. Общий вид. Фото 2008 г.

Цилиндрический объем камеры также имеет характерную ступенчатую структуру, образованную установкой облегченного верхнего яруса стен на нижнее основание. Размытые контуры неглубоких арочных ниш позволяют установить их равномерный ряд на поверхности стен нижнего и верхнего ярусов основного цилиндрического объема. Арочными нишами оформлены фасады и входного объема. Внутри камеры по оси входа в западной стене ниша, в нее сложены деревянные остатки навершия перекрытия.

Сагана, кон. 19 в. находится в южной группе мавзолеев, в 4 м западнее мавзолея Ногая Куанова. Географические координаты: 50° 30' 48,9'' с. ш., 76° 23' 17,0'' в. д. Представляет собой небольшой цилиндрический объем выс. 2,5 м, сложенный из



451. Сагана. План



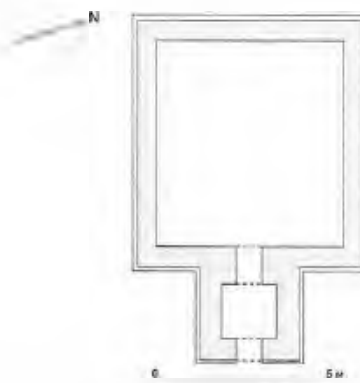
451. Сагана. Общий вид. Фото 2008 г.

сырцового кирпича размерами 38×19×13 см. По фасадной поверхности устроены арочные ниши. Низкий арочный проем входа с восточной стороны ведет в круглую в плане камеру.

Мавзолей Абдоллы Хазрета, нач. 20 в. стоит в северо-восточной части некрополя на значительном расстоянии от более ранних сооружений южной группы. Построен в 20-х гг. 20 в. Имеет кубовидный объем четверика с входной камерой с восточной стороны. Стены из сырцового кирпича размерами 36 × 18 × 18 см установлены на высокий каменный цоколь. Имел значительные разрушения, устраненные частично поздними ремонтными работами с укреплением углов четверика цементным раствором. Поздний период строительства отличают упрощенные формы, отсутствие декоративных элементов, качество строительства и укрупнение размеров кирпича. С западной стороны мавзолея стоит кайрак, установленный потомками с датами жизни Абдоллы Хазрета (1850–1918).

Лит.: Материалы обследования памятников истории и культуры Павлодарской области в 2007–2008 гг. НИИФ РГП «Казреставрация».

Г.М. Камалова



451. Мавзолей Абдоллы Хазрет. План



451. Мавзолей Абдоллы Хазрета. Общий вид. Фото 2008 г.



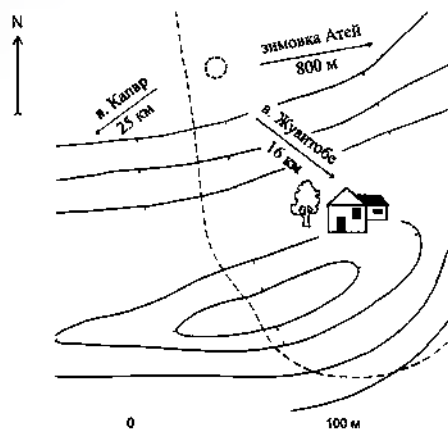
451. Некрополь Хазрет. Общий вид. Фото 2008 г.

452. ОГРАДА АТЕЙ 1

Эпоха бронзы
(Археол.)

Находится в 16 км к С.-З. от аула, 25 км к С.-В. от а. Капар, 800 м к З.-Ю.-З. от зимовки Атей, на левом берегу рукава р. Еспе, у переезда через русло, рядом с грунтовой дорогой. В 1991 г. обследована разведгруппой ПАЭ (В.К. Мерц, А.А. Ткачев), в 2007 г. – ПАЭ (В.К. Мерц).

Кольцевая ограда диам. 6 м. Сооружена из крупных, врытых в землю на ребро гранитных плит. Высота плит над уровнем земли до 0,5 м.



452 Ограда Атей 1 План



452 Ограда Атей 1 Вид с северо-запада

Памятник характеризует погребальный обряд, материальную и духовную культуру племен Северо-Восточной Сарыарки в эпоху бронзы.

Лит.: Мерц В.К., Ткачев А.А. Отчет о работе ПАЭ в 1991 году. Часть II. Разведка в Павлодарской области. Павлодар, 1992. С. 29; Материалы ПАЭ 2007 г.

В.К. Мерц, А.А. Ткачев

453. ПОГРЕБАЛЬНО-РИТУАЛЬНЫЙ КОМПЛЕКС КЕМАЛТЫН

Средневековье
(Археол.)

Находится в 18 км к Ю.-В. от аула, 3 км к Ю. от горы Ракыш, у родника Кемалтын. В 2007 г. обследован ПАЭ (В.К. Мерц).

Включает поминальную ограду и курган. Ограда подквадратной формы, размерами 4 × 5 м, сложена из камней. С восточной стороны ограды стоят два каменных антропоморфных изваяния кыпчакского типа. Лица на изваяниях проработаны слабо. В 200 м северо-западнее ограды находится каменно-земляной курган диам. 8 м, выс. 0,3 м.

Памятник характеризует погребальный обряд, материальную и духовную культуру кочевников Северо-Восточной Сарыарки в средневековье.

Лит.: Материалы ПАЭ 2007 г.

В.К. Мерц



453 Погребально-ритуальный комплекс Кемалтын План



453 Погребально-ритуальный комплекс Кемалтын Ограда с изваяниями. Вид с юго-востока

454. ПОСЕЛЕНИЕ АТЕЙ

Эпоха бронзы
(Археол.)

Находится в 16 км к С.-З. от аула, 24 км к С.-В. от а. Капар, 1,2 км к Ю.-З. от зимовки Атей, на склоне левого берега рукава р. Еспе, рядом с проселочной дорогой, западнее казахского кладбища. (см. план к статье 446). В 2007 г. обследовано ПАЭ (В.К. Мерц).

Поверхность памятника разрушается эрозией. Размеры поселения примерно 100 × 25 м. С этой территории собран подъемный материал, представленный обломками керамики с геометрическим орнаментом, каменными орудиями труда и медной рудой. К В. от поселения за казахским кладбищем находится могильник бронзового века Атей III.



454. Поселение Атей. Вид с юго-запада

Памятник характеризует степень расселения и материальную культуру племен Северо-Восточной Сарыарки в эпоху бронзы.

Лит.: Материалы ПАЭ 2007 г.

В.К. Мерц

455. ТОРТКУЛАК БАЙМАКШИ

Нач. 20 в.

(Архит.)

Находится в 40 км к Ю.-В. от аула, в урочище Атакозы, в горах Кызылтау. Географические координаты: 50° 21' 41,5'' с. ш., 076° 29' 27,6'' в. д. Стоит на возвышенности. Впервые обследован в 2008 г. экспедицией отдела Свода НИПФ РГП «Казреставрация» (Г.М. Камалова).

Наиболее распространенный, традиционный тип мемориального сооружения в виде прямоугольной в плане ограды с размерами 10,5 × 5,8 м, из сырцового кирпича на высоком каменном покое. В центре восточной стены входной проем. По сторонам от него полуразрушенные проемы, вероятно, входного объема. Отличается характерным элементом в виде «ушек» – треугольных угловых наверший, являющихся особенностью торткулаков Северного Прикаспия. В данном регионе встречается редко.

Лит.: Материалы обследования памятников истории и культуры Павлодарской области в 2007–2008 гг. НИПФ РГП «Казреставрация».

Г.М. Камалова



455. Торткулак Баймакши. Общий вид. Фото 2008 г.

а. КАПАР (б. с. ЮЖНОЕ)

456. КУРГАН КУРКОЛЬ

Ранний железный век

(Археол.)

Находится в 2,5 км к Ю.-З. от аула, 1,2 км к С.-З. от горы Курколь, на левом берегу ручья. В 2007 г. обследован ПАЭ (В.К. Мерц).

Насыль кургана диам. 11, выс. 0,6 м сложена из камней. С северо-восточной стороны насыпи стоит обломок каменной стелы. В 20 м от нее в том же направлении еще одна валунообразная стела. В 50 м к В. от кургана, у ручья, находятся остатки прямоугольного сооружения (ограды) размерами 6 × 6 м.

Памятник характеризует погребальный обряд, материальную и духовную культуру кочевников Северо-Восточной Сарыарки в раннем железном веке.

Лит.: Материалы ПАЭ 2007 г.

В.К. Мерц



456. Курган Курколь. План



456. Курган Курколь. Вид с юго-запада

а. КАРАЖАР

457. КУРГАН КАРАЖАР 2

Средневековье
(Археол.)

Находится в 4 км к Ю. от аула, 500 м западнее шоссе на а. Капар, на старом пахотном поле, рядом с проселочной дорогой вдоль ручья. В 2007 г. обследован ПАЭ (В.К. Мерц).

Насыпь каменно-земляная диам. 14 м, выс. 0,7 м. На кургане раньше стоял триангуляционный пункт, от которого сохранились только опоры. С восточной стороны кургана находилось каменное изваяние (информатор О. Алибаев).

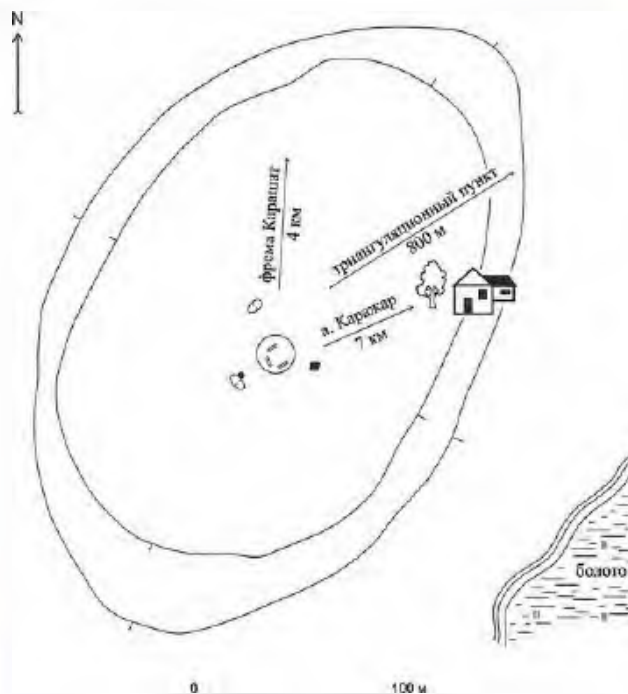
Памятник характеризует погребальный обряд, материальную и духовную культуру кочевников Северо-Восточной Сарыарки в средневековье.

Лит.: Материалы ПАЭ 2007 г.

В.К. Мерц



457. Курган Каражар 2 Вид с юга



458. Курган Карашат План



458. Курган Карашат, Вид с юго-запада

458. КУРГАН КАРАШАТ

Ранний железный век
(Археол.)

Находится в 7 км к Ю.-З. от аула, 4 км к Ю. от фермы Карашат, на небольшом всхолмлении. В 2007 г. обследован ПАЭ (В.К. Мерц).

Насыпь кургана каменно-земляная диам. 12 м, выс. 0,6 м. С северной и юго-западной сторон от кургана находятся небольшие впадины, с восточной лежит крупная гранитная плита. Из насыпи кургана видны несколько крупных плит от ограды.

Памятник характеризует погребальный обряд, материальную и духовную культуру кочевников Северо-Восточной Сарыарки в раннем железном веке.

Лит.: Материалы ПАЭ 2007 г.

В.К. Мерц

459. КУРГАННАЯ ГРУППА КАРАБИТЕКЕ (2)

Ранний железный век
(Археол.)

Находится в 12 км к Ю.-З. от аула, 3 км к С.-В. от фермы Карабитеке, на небольшом всхолмлении. В 2007 г. обследована ПАЭ (В.К. Мерц).

Состоит из двух, соприкасающихся каменно-земляных курганов, диам. 9 и 10 м, выс. 0,6 м. К Ю.-З. от них стоит небольшая каменная стела. В 130 м к С.-В. от курганов находится на возвышении более крупная стела, выс. не менее 1,3 м, сильно накренившаяся к земле.

Памятник характеризует погребально-культурные сооружения, материальную и духовную культуру кочевников Северо-Восточной Сарыарки в раннем железном веке.

Лит.: Материалы ПАЭ 2007 г.

В.К. Мерц



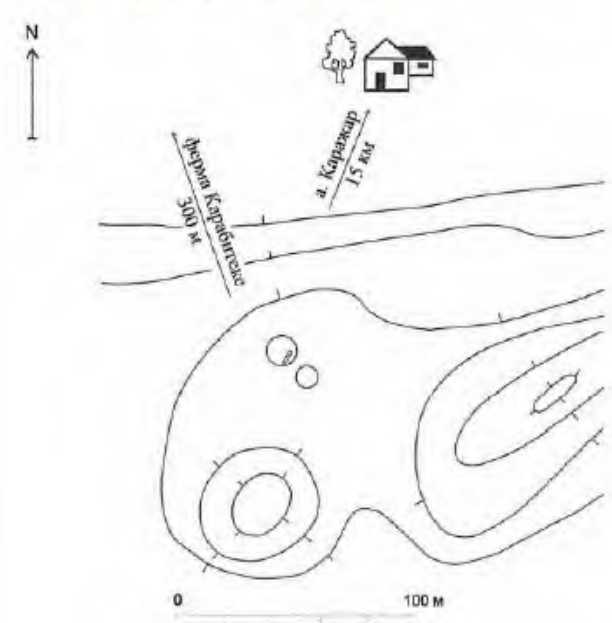
459. Курганная группа Карабитеке. Вид с юго-запада



458. Курганная группа Карабитеке. План



460. Курганная группа Карабитеке I. Вид с юга



460. Курганная группа Карабитеке I. План

460. КУРГАННАЯ ГРУППА КАРАБИТЕКЕ I (2)

Ранний железный век
(Археол.)

Находится в 15 км к Ю.-З. от аула, 300 м к Ю.-В. от фермы Карабитеке, на ровной площадке между вершинами сопки. В 2007 г. обследована ПАЭ (В.К. Мерц).

Состоит из двух рядом расположенных курганов. Их насыпи диам. 5 и 8 м, выс. 0,3–0,4 м сооружены из земли и камня. В насыпи более крупного кургана видна каменная плита, вероятно, часть ограды.

Памятник характеризует погребальный обряд, материальную и духовную культуру кочевников Северо-Восточной Сарыарки в раннем железном веке.

Лит.: Материалы ПАЭ 2007 г.

В.К. Мерц

461. КУРГАННАЯ ГРУППА КАРАЖАР I (7)

Ранний железный век, средневековье.
(Археол.)

Находится в 2 км к Ю.-З. от аула, на вершине и склонах сопки. В 1991 г. памятник обследован разведывательной группой ПАЭ (В.К. Мерц, А.А. Ткачев), в 2007 г. – ПАЭ (В.К. Мерц). В отчете 1991 г. зафиксирован как одиночный курган. При обследовании 2007 г. выявлена группа курганов.

В настоящее время памятник состоит из семи курганов с каменными насыпями диам. 4–10 м, выс. 0,2–0,5 м. Два более крупных кургана расположены на склоне, пять более мелких – на вершине сопки. С западной стороны восточного кургана группы – небольшая насыпь, вероятно, жертвенник.

Памятник характеризует погребальный обряд, материальную и духовную культуру кочев-



461 Курганная группа Каражар I План



461 Курганная группа Каражар I Вид с юга

ников Северо-Восточной Сарыарки в раннем железном веке и в средневековье.

Лит.: Мерц В.К., Ткачев А.А. Отчет о работе ПАЭ в 1991 г. Часть II. Разведка в Павлодарской области. Павлодар, 1992. С. 24; Материалы ПАЭ 2007 г.

В.К. Мерц, А.А. Ткачев

462. КУРГАННАЯ ГРУППА КАРАЖАР III (3)
Ранний железный век, средневековье
(Археол.)

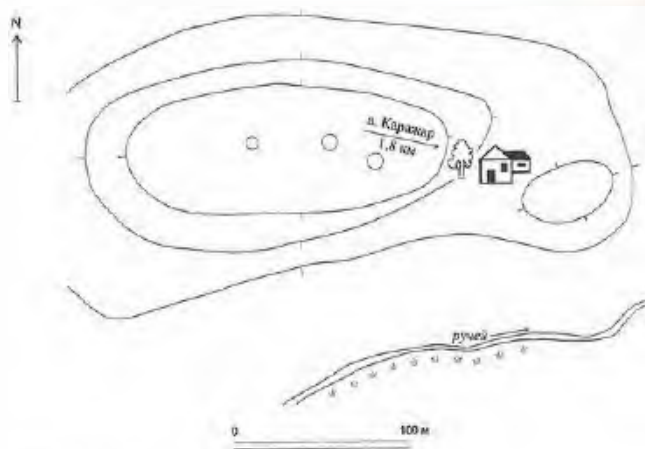
Находится в 1,8 км к С.-З. от аула, на вершине невысокой сопки, с южной стороны которой протекает ручей. В 2007 г. обследована ПАЭ (В.К. Мерц).

Состоит из трех курганов, вытянутых в линию с В. на З. Насыпи курганов сооружены из земли и камней, диам. 8–9 м, выс. 0,2–0,4 м.

Памятник характеризует погребальный обряд, материальную и духовную культуру кочевников Северо-Восточной Сарыарки в раннем железном веке и в средневековье.

Лит.: Материалы ПАЭ 2007 г.

В.К. Мерц

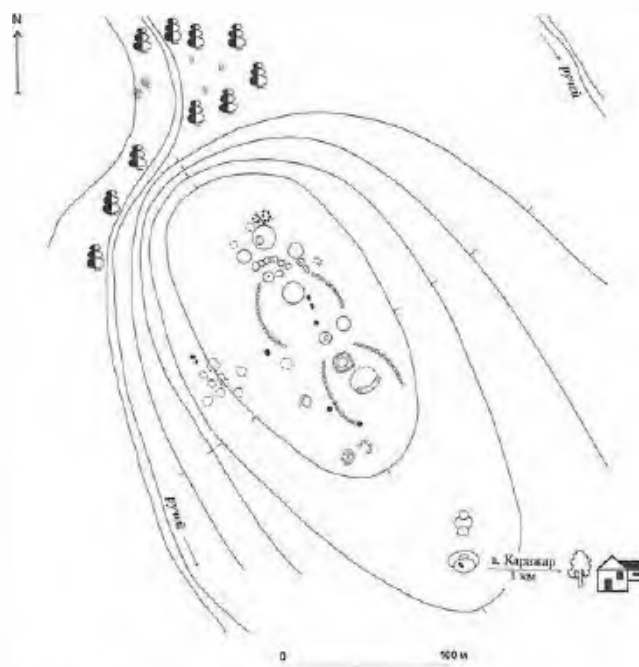


462. Курганная группа Каражар III. План

463. КУЛЬТОВЫЙ КОМПЛЕКС КАРАЖАР (22)
Ранний железный век, средневековье
(Археол.)

Находится в 1 км к С.-З. от аула, на небольшом всхолмлении между двух ручьев. В 2007 г. обследован ПАЭ (В.К. Мерц).

Состоит из двух сложных по конструкции курганов с «усами», кургана со средневековым изваянием, оград, жертвенников и других культовых сооружений, расположенных последовательно в юго-восточном направлении. Первые два каменно-земляных кургана диам. 8–12 м, выс. 0,4 м, расположенные на северо-западной окраине комплекса, имеют несколько кольцевых жертвенников из камня с северо-западной и юго-восточной сторон. Параллельно им юго-восточнее находятся еще два кургана диам. 6–8 м, выс. 0,3–0,4 м. Вместе с первыми они образуют четырехугольник насыпей, от которого в юго-восточном



463. Культный комплекс Каражар. План

направлении тянутся дугообразные каменные выкладки – «усы» дл. 37 и 41 м. Между «усами», ближе к их основанию, курган диам. 10 м, выс. 0,4 м. Далее расположены курган с «усами» с одиночной насыпью диам. 8 м, выс. 0,4 м и параллельно ему с северо-восточной стороны впадина диам. 9 м, с юго-западной – ограда. От кургана в юго-восточном направлении тянутся каменные «усы» дл. 37 и 42 м, у основания которых сооружена прямоугольная каменная ограда размерами 10 × 10 м. К Ю.-В. от нее большая овальная диам. до 15 м выкладка из камней, по юго-восточному



463. Культурный комплекс Каражар. Вид с юго-востока

контуру которой дугообразная впадина. С юго-западной стороны вдоль «усов» расположено несколько жертвенников. Дальше по склону к З. от курганов с «усами» находится около десятка плохо различимых кольцевых оград. В 100 м юго-восточнее курганов с «усами» расположен каменно-земляной курган овальной формы размерами 7 × 9 м, выс. 1 м, в средней части его насыпи стоит каменное антропоморфное изваяние. По северному контуру насыпи – широкая впадина. Чуть севернее кургана с изваянием расположена небольшая плоская насыпь диам. 6 и выс. 0,2 м, с северной и южной ее сторон имеются округлые впадины.

Памятник характеризует погребально-культурные сооружения, материальную и духовную культуру кочевников Северо-Восточной Сарыарки в раннем железном веке и в средневековье.

Лит.: Материалы ПАЭ 2007 г.

В.К. Мерц

а. КАРАТОМАР

464. ПОМИНАЛЬНАЯ ОГРАДА КАРАТОМАР

Средневековье
(Археол.)

Находится в 1 км к С. от аула, южнее родника Каратомар. Памятник обследован А.Х. Маргуланом, в 2007 г. обследован ПАЭ (В.К. Мерц).

Поминальная ограда имеет курганообразную округлую форму диам. 8 м, выс. 0,5 м, сложена из камней. С юго-восточной стороны ограды стоит тюркское каменное антропоморфное изваяние выс. около 1 м.

Памятник характеризует погребально-ритуальные сооружения, культовые и идеологические представления кочевников Северо-Восточной Сарыарки в средневековье.

Лит.: Маргулан А.Х. Каменные изваяния Улутау // Собр. соч. Т. 4. Алматы, 2003. Прил., рис. 111.

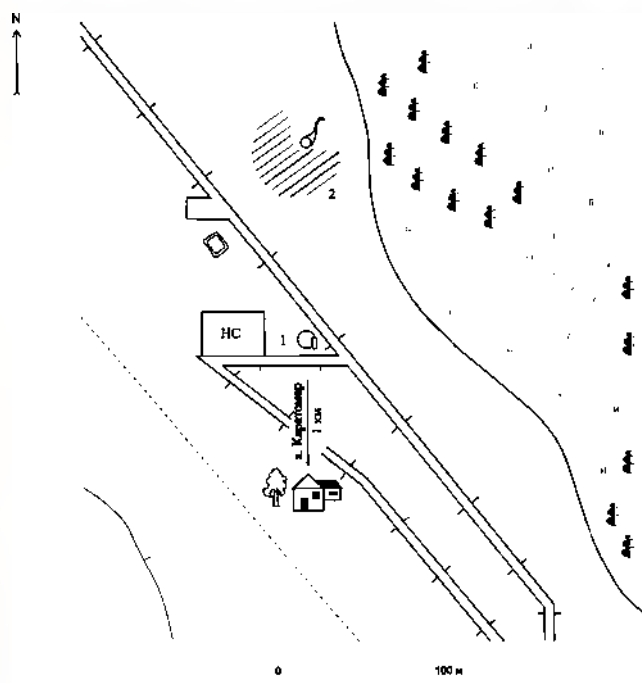
В.К. Мерц



464. Поминальная ограда Каратомар. Вид с востока



464. Поминальная ограда Каратомар. Антропоморфное изваяние



464, 465. Поминательная ограда Каратомар (1) и стоянка Каратомар (2)
План-схема

465. СТОЯНКА КАРАТОМАР

Неолит, энеолит
(Археол.)

Находится в 1,1 км к С. от аула, у родника Каратомар. (см. план-схему к статье 464). В 2007 г. обследована ПАЭ (В.К. Мерц).

На поверхности памятника собрана небольшая коллекция каменных орудий: заготовка нуклеуса, ножевидные пластины и изделия из них, а также скребки из отщепов, отщепы и сколы. Коллекция находок хранится в Центре археологических исследований ПГУ им. С. Торайгырова.

Памятник характеризует степень расселения, хозяйственную деятельность и материальную культуру первобытных охотников и скотоводов Северо-Восточной Сарыарки в неолите и энеолите.

Лит.: Материалы ПАЭ 2007 г.

В.К. Мерц



465. Стоянка Каратомар. Вид с юго-запада

а. КОЙТАС

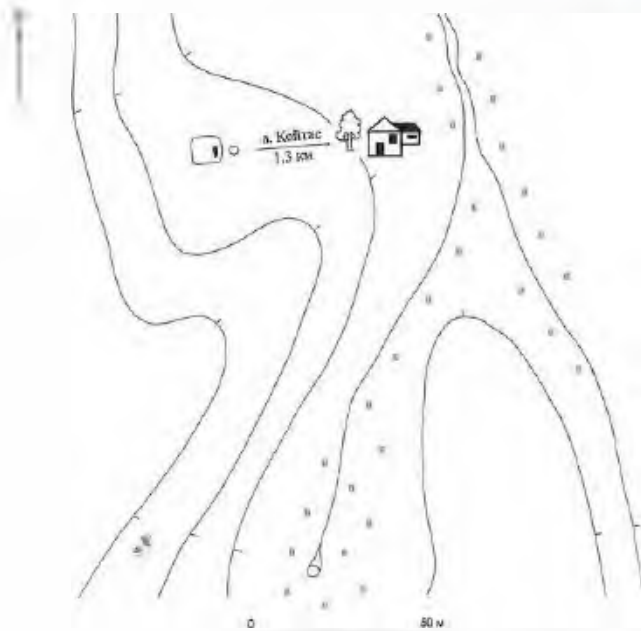
466. КУРГАН-ОГРАДА КОЙТАС 5

Средневековые
(Археол.)

Находится в 1,3 км к З. от аула, 100 м севернее родника, на склоне сопки. Памятник обследован в 2007 г. ПАЭ (В.К. Мерц).

Представляет собой курганобразное каменное сооружение подпрямоугольной формы, похожее на ограду, размерами 5 × 8 м. С восточной стороны в ограде стоит обломок каменной стелы, чуть дальше от ограды в том же направлении небольшой курган диам. 2 м. У родника с северо-восточной стороны на сильно задернованной поверхности просматриваются остатки каменных конструкций. Определить их назначение не удалось, так как подъемного материала около них на поверхности не обнаружено. Предположительно это остатки жилищ.

Памятник характеризует погребально-культурные сооружения, материальную и духовную



466. Курган-ограда Койтас 5 План-схема



466. Курган-ограда Койтас 5. Вид с востока

культуру кочевников Северо-Восточной Сарыарки в средневековье.

Лит.: Материалы ПАЭ 2007 г.

В.К. Мерц

467. МОГИЛЬНИК КОЙТАС I

(12 курганов, 20 оград, 34 жертвенника)

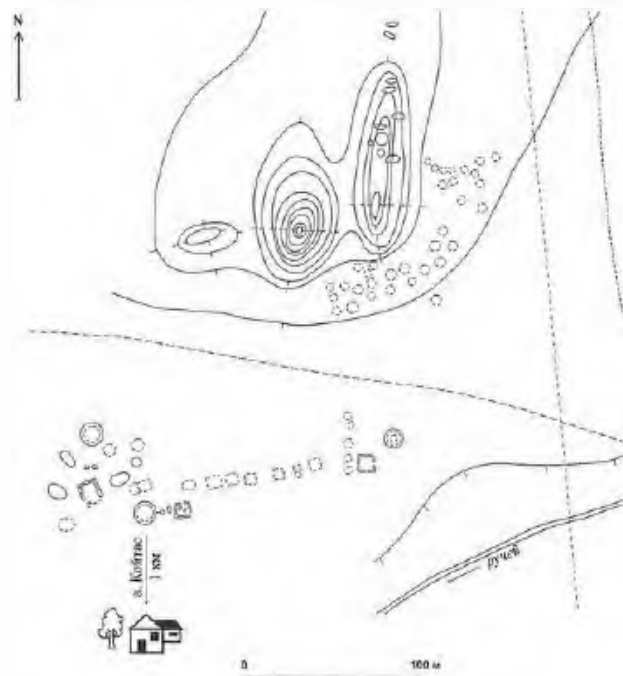
Эпоха бронзы, ранний железный век, средневековье

(Археол.)

Находится в 1 км к С. от аула, у скалы Аулиетас, на ровной площадке левого берега ручья. В 1972 г. зафиксирован экспедицией Павлодарского областного историко-краеведческого музея им. Г.Н. Потанина, в 2007 г. обследован ПАЭ (В.К. Мерц).

Погребальные и ритуальные сооружения расположены тремя группами. Южная группа включает три каменно-земляных кургана диам. 11 м, выс. 0,6 м, с кольцевыми оградами внутри насыпи; одиннадцать кольцевых отряд диам. 3–6 м, пять овальных и округлых курганов диам. 3–4 м, выс. 0,3 м и девять прямоугольных оград размерами 4–8 м, расположенных цепочкой с З. на В. В одной из оград лежит каменная стела. В 50 м к С. от восточного края южной цепочки, у юго-восточного подножия скалы Аулиетас, сконцентрировано несколько десятков жертвенников – кольцевых поминальных оград, сложенных из восьми камней. Они составляют восточную группу комплекса. За скалой, на сопке расположена северная группа могильника – четыре каменных кургана диам. 3–5 м, выс. до 0,4 м. Рядом с ними находятся несколько казахских могил. Все эти одновременные погребальные и ритуальные сооружения составляют единый комплекс.

Памятник характеризует погребальный обряд, материальную и духовную культуру племен



467 Могильник Койтас I План

Северо-Восточной Сарыарки в эпоху бронзы, раннем железном веке и в средневековье.

Лит.: Археологические памятники Байнаульского района. Павлодар, 1974. С. 15; Материалы ПАЭ 2007 г.

В.К. Мерц

468. МОГИЛЬНИК КОЙТАС II (45)

Эпоха бронзы

(Археол.)

Находится в 200 м к С. от аула, на склоне сопки, на территории и вокруг казахского кладбища. Зафиксирован в 1972 г. экспедицией Павлодарского областного историко-краеведческого музея им. Г.Н. Потанина, в 2007 г. обследован ПАЭ (В.К. Мерц).



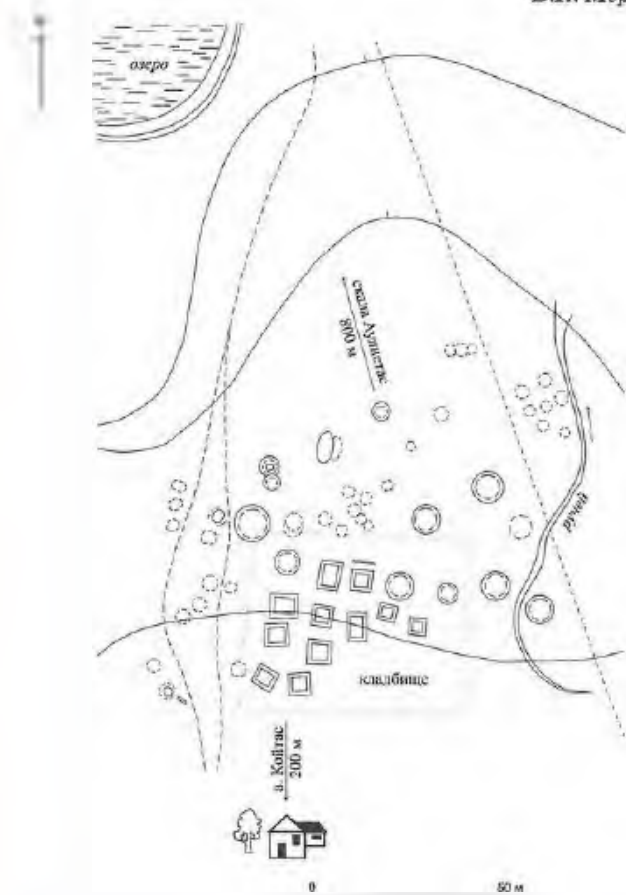
7. Могильник Койтас I. Вид с юго-запада

Состоит из сорока пяти различных по типу погребальных сооружений. В их числе двенадцать курганов с оградами диам. 7–10 м, выс. до 0,4 м и тридцать три кольцевые ограды диам. 3–10 м. Ограды сооружены из крупных, врытых на ребро, каменных плит. Часть захоронений могильника расположена на современном кладбище и разрушена им.

Памятник характеризует погребальный обряд, материальную и духовную культуру племен Северо-Восточной Сарыарки в эпоху бронзы.

Лит.: Археологические памятники Баянаульского района. Павлодар, 1974. С. 15; Материалы ПАЭ 2007 г.

В.К. Мерц



468. Могильник Койтас II. План



468. Могильник Койтас II. Вид с северо-востока

469. МОГИЛЬНИК КОЙТАС III (19)

Эпоха бронзы

(Археол.)

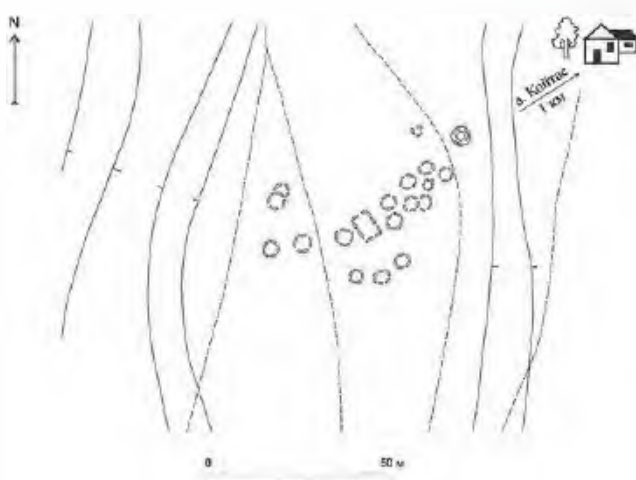
Находится в 1 км к Ю.-З. от аула, на ровной террасовидной площадке. Обследован в 2007 г. ПАЭ (В.К. Мерц).

Группа из девятнадцати погребальных сооружений вытянута цепочкой с Ю.-З. на С.-В. В нее входят курган с оградой диам. 9 м, выс. 0,5 м, замыкающий цепочку с С.-З.; семнадцать кольцевых оград диам. 3–7 м и одна прямоугольная ограда размерами 7 × 16 м. Ограды сооружены из каменных плит, врытых на ребро.

Памятник характеризует погребальный обряд, материальную и духовную культуру племен Северо-Восточной Сарыарки в эпоху бронзы.

Лит.: Материалы ПАЭ 2007 г.

В.К. Мерц



469. Могильник Койтас III. План



469. Могильник Койтас III. Вид с юго-запада

470. МОГИЛЬНИК КОЙТАС IV (16)

Эпоха бронзы

(Археол.)

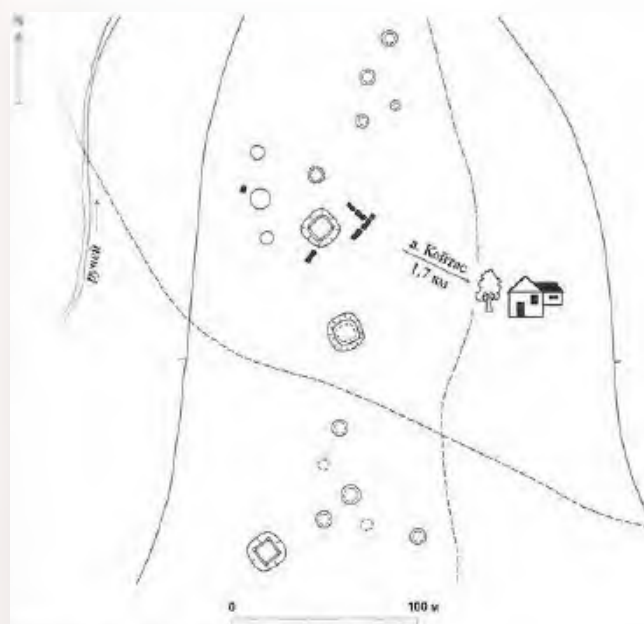
Находится в 1,7 км к С.-З. от аула, на ровной террасовидной площадке вдоль излучины ручья. Памятник зафиксирован в 1972 г. экспедицией Павлодарского областного историко-краеведческого музея им. Г.Н. Потанина, в 2007 г. обследован ПАЭ (В.К. Мерц).

Группа из шестнадцати погребальных сооружений вытянута цепочкой в меридиональном направлении. Состоит из двух кольцевых оград, восьми курганов с кольцевыми оградами, трех курганов без оград диам. от 3 до 9 м, выс. до 0,4 м и трех курганов диам. до 15 м со рвами и квадратными оградами внутри, ориентированными углами по сторонам света. По углам квадратной ограды юго-западного кургана стоят крупные квадратные блоки. У северного кургана-ограды с юго-западной стороны во рву лежит крупная стела, с северо-восточной стороны находится каменная кладка из крупных блоков гранита. Севернее кургана-ограды находится кольцевая ограда – жертвенник диам. 5 м.

Памятник характеризует погребальный обряд, материальную и духовную культуру племен Северо-Восточной Сарыарки в эпоху бронзы.

Лит.: Археологические памятники Баянаульско-го района. Павлодар, 1974. С. 15. Материалы ПАЭ 2007 г.

В.К. Мерц



470. Могильник Койтас IV. План



470. Могильник Койтас IV. Вид с юго-запада

471. СТЕЛА КОЙТАС

Ранний железный век
(Археол.)

Находится в 3,5 км к Ю.-З. от аула, на левом берегу ручья. В 2007 г. обследована ПАЭ (В.К. Мерц).

Культовое сооружение в виде гранитной плиты удлиненной формы, врытой в землю. Наземная часть стелы выс. 1 м.

Памятник характеризует культовые представления и духовную культуру кочевников Северо-Восточной Сарыарки в раннем железном веке.

Лит.: Материалы ПАЭ 2007 г.

В.К. Мерц



471. Стела Койтас. Вид с юго-востока

а. КОКДОМБАК

472. КУРГАН УШТАГАН 5

Ранний железный век
(Археол.)

Находится в 7,3 км к С.-С.-В. от аула, на правом берегу р. Ащысу, 800 м к С.-В. от зимовки Уштаган. Выявлен и обследован в 1991 и 2007 гг. ПАЭ (В.К. Мерц).

Курган сооружен из земли и камня. Насыпь диам. 10 м, выс. 0,9 м.

Памятник характеризует погребальный обряд и материальную культуру кочевников Северо-Восточной Сарыарки в раннем железном веке.



472. Курган Уштаган 5. Вид с северо-востока

Лит.: Мери В.К., Ткачев А.А. Отчет о работе ПАЭ в 1991 г. Часть II. Разведка в Павлодарской области. Павлодар, 1992. С. 24; Материалы ПАЭ 2007 г.

В.К. Мери

473. КУРГАН УШТАГАН 8

Средневековье
(Археол.)

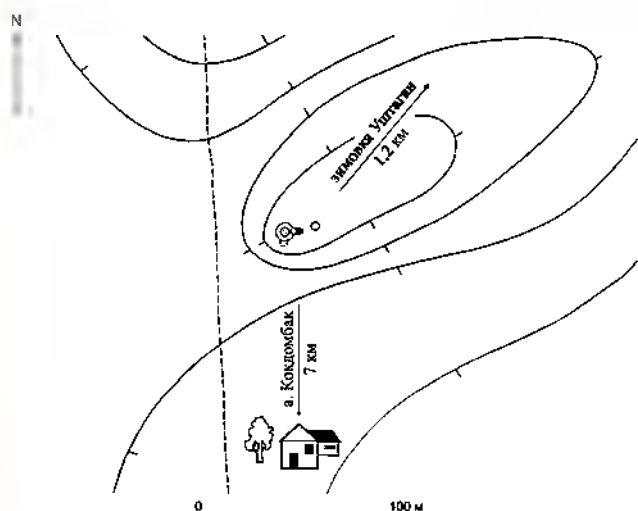
Находится в 7 км к С. от аула, на левом берегу р. Ащысу, у подножия горы Уштаган, 1,2 км к Ю.-З. от одноименной зимовки, на вершине небольшой вытянутой сопки. Обследован в 2007 г. ПАЭ (В.К. Мериц).

Насыпь кургана сооружена из камня, диам. 8 м, выс. 0,7 м. С восточной стороны насыпи каменное антропоморфное изваяние и курган диам. 3 м. С южной стороны кургана расположена прямоугольная ограда из каменных плит.

Памятник характеризует погребальный обряд и культовые представления кочевников Северо-Восточной Сарыарки в средневековье.

Лит.: Материалы ПАЭ 2007 г.

В.К. Мери



473 Курган Уштаган 8. План-схема



473. Курган Уштаган 8

474. КУРГАН С «УСАМИ» УШТАГАН 10

Ранний железный век
(Археол.)

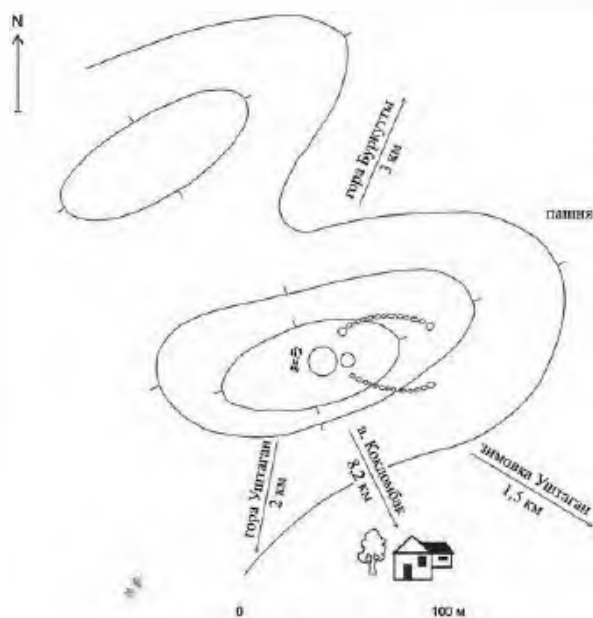
Находится в 8,2 км к С.-С.-З. от аула, на левом берегу р. Ащысу, 1,5 км к С.-З. от зимовки Уштаган, рядом с пахотным полем, на вершине небольшой сопки. Выявлен и обследован в 2007 г. ПАЭ (В.К. Мериц).

Состоит из двух каменных курганов: основного диам. 13 м и дополнительного диам. 7 м, выс. 0,5 и 0,4 м, расположенных по линии В.-З. От малого кургана в восточном направлении отходят каменные дугообразные выкладки – «усы» дл. 40 и 37 м, имеющие на концах небольшие насыпи. С западной стороны большого кургана скопления камней, являющихся остатками жертвенников.

Памятник характеризует погребальный обряд и культовые представления кочевников Северо-Восточной Сарыарки в раннем железном веке.

Лит.: Материалы ПАЭ 2007 г.

В.К. Мери



474 Курган с «усами» Уштаган 10. План



474 Курган с «усами» Уштаган 10. Вид с запада

475. КУРГАННАЯ ГРУППА УШТАГАН I (7)

Ранний железный век
(Археол.)

Находится в 5 км к С.-В. от аула, 4 км к Ю.-В. от горы Уштаган, на вершине небольшой сопки на правом берегу р. Ащысу, 150 м к Ю.-З. от линии ЛЭП. Выявлена и обследована в 1991 и 2007 гг. ПАЭ (В.К. Мерц).

Состоит из кургана диам. 15 м, выс. 0,6 м, к С. и С.-В. от которого бессистемно сгруппированы шесть мелких насыпей диам. 2–8 м, выс. 0,2–0,3 м. Все курганы сооружены из камня. Рядом с курганами находятся поздние казахские захоронения.

Памятник характеризует погребальный обряд, материальную и духовную культуру кочевников Северо-Восточной Сарыарки в раннем железном веке.

Лит.: Мерц В.К., Ткачев А.А. Отчет о работе ПАЭ в 1991 г. Часть II. Разведка в Павлодарской области. Павлодар, 1992. С. 24; Материалы ПАЭ 2007 г.

В.К. Мерц



Курганная группа Уштаган I. План

476. КУРГАННАЯ ГРУППА УШТАГАН II (5)

Ранний железный век
(Археол.)

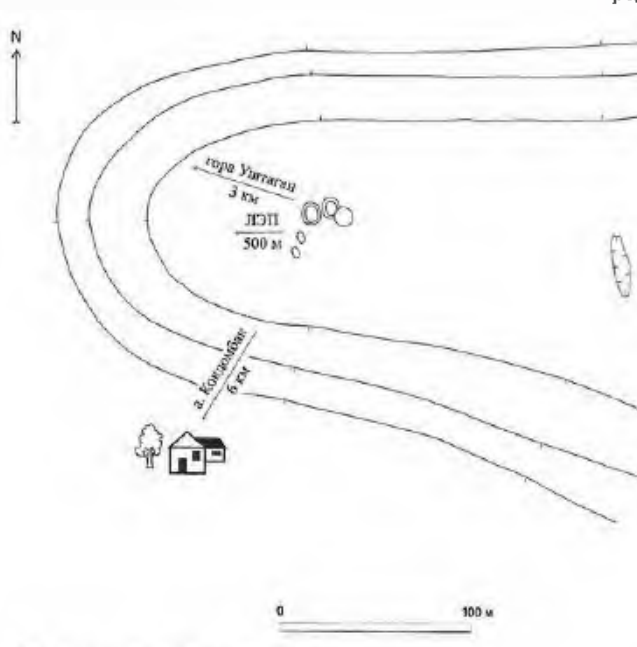
Находится в 6 км к С.-В. от аула, 3 км к Ю.-В. от горы Уштаган, на правом берегу р. Ащысу, 500 м к В. от ЛЭП вдоль проселочной дороги. Выявлена и обследована в 1991 и 2007 гг. ПАЭ (В.К. Мерц).

Состоит из пяти каменно-земляных курганов диам. 2–8 м, выс. 0,3–1 м. Насыпи двух курганов окружены рвами. Два кургана в юго-западной части группы имеют овальную форму, ориентированы на С.-С.-З.

Памятник характеризует погребальный обряд, материальную и духовную культуру кочевников Северо-Восточной Сарыарки в раннем железном веке.

Лит.: Мерц В.К., Ткачев А.А. Отчет о работе ПАЭ в 1991 г. Часть II. Разведка в Павлодарской области. Павлодар, 1992. С. 24; Материалы ПАЭ 2007 г.

В.К. Мерц



476. Курганная группа Уштаган II. План



475. Курганная группа Уштаган I. Вид с северо-востока



476. Курганная группа Уштаган II. Вид с запада

477. КУРГАННАЯ ГРУППА УШТАГАН III (7)

Ранний железный век

(Археол.)

Находится в 6,5 км к С.-В. от аула, 2,5 км к Ю.-В. от горы Уштаган, на правом берегу р. Ащысу, 100 м к В. от ЛЭП вдоль проселочной дороги. Выявлена и обследована в 1991 и 2007 гг. ПАЭ (В.К. Мерц).

Состоит из семи каменно-земляных курганов: одного диам. 8 м, выс. 0,4 м и расположенных вокруг него пяти насыпей диам. 2-4 м, выс. 0,2 м. Еще один небольшой курган находится в 100 м к Ю. от большого.

Памятник характеризует погребальный обряд, материальную и духовную культуру кочевников Северо-Восточной Сарыарки в раннем железном веке.

Лит.: Мерц В.К., Ткачев А.А. Отчет о работе ПАЭ в 1991 г. Часть II. Разведка в Павлодарской области. Павлодар, 1992. С. 24; Материалы ПАЭ 2007 г.

В.К. Мерц

478. КУРГАННАЯ ГРУППА УШТАГАН IV (6)

Ранний железный век

(Археол.)

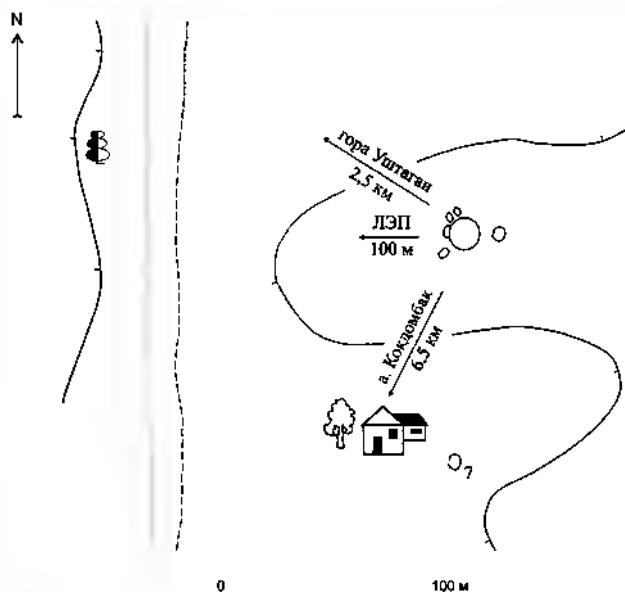
Находится в 7 км к С.-С.-В. от аула, 400 м к С.-З. от зимовки Уштаган, на небольшой сопке на правом берегу р. Ащысу. Выявлена и обследована в 1991 и 2007 гг. ПАЭ (В.К. Мерц).

Состоит из шести каменно-земляных курганов диам. 2-10 м, выс. 0,2-0,6 м, вытянутых в линию с Ю.-З. на С.-В. В северной части группы три кургана, в 50 м южнее еще два. Вокруг южного кургана северной группы ров. Рядом с ним поздние казахские могилы.

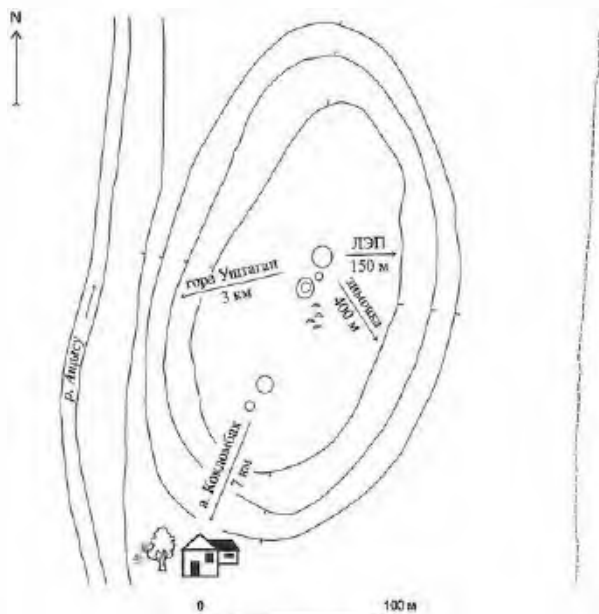
Памятник характеризует погребальный обряд, материальную и духовную культуру кочевников Северо-Восточной Сарыарки в раннем железном веке.

Лит.: Мерц В.К., Ткачев А.А. Отчет о работе ПАЭ в 1991 г. Часть II. Разведка в Павлодарской области. Павлодар, 1992. С. 25; Материалы ПАЭ 2007 г.

В.К. Мерц



477 Курганная группа Уштаган III План



478 Курганная группа Уштаган IV План



477 Курганная группа Уштаган III Вид с востока



478 Курганная группа Уштаган IV Вид с запада

479. КУРГАННАЯ ГРУППА УШТАГАН VI (9)

Ранний железный век

(Археол.)

Находится в 6,5 км к С.-С.-З. от аула, на левом берегу р. Ащысу, у подножия горы Уштаган, 2 км к Ю.-З. от одноименной зимовки. Обследована в 2007 г. ПАЭ (В.К. Мерц).

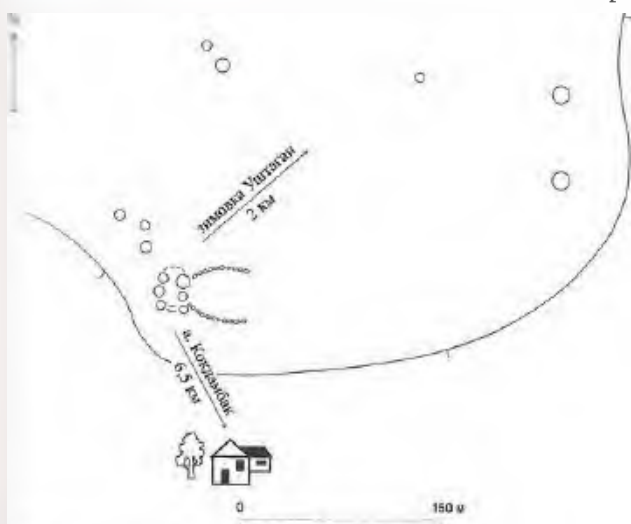
В группу входят погребально-ритуальное сооружение с каменными грядами и восемь каменно-земляных курганов. Погребально-ритуальное сооружение находится в юго-западной части группы, состоит из шести мелких каменно-земляных курганов, расположенных двумя параллельными цепочками меридионального направления, по три кургана в каждой. Цепочки на концах соединены каменными выкладками. От восточной цепочки курганов отходят к Ю.-В. каменные дугообразные выкладки – «усы» дл. до 50 м.

Курганы расположены бессистемно к С. и С.-В. от погребально-ритуального сооружения на расстоянии от 150 до 300 м, три ближайших – в 18 м к С.-З. от него.

Памятник характеризует погребальный обряд и культовые представления кочевников Северо-Восточной Сарыарки в раннем железном веке.

Лит.: Мерц В.К., Ткачев А.А. Отчет о работе ПАЭ в 1991 г. Часть II. Разведка в Павлодарской области. Павлодар, 1992. С. 25; Материалы ПАЭ 2007 г.

В.К. Мерц



479. Курганная группа Уштаган VI. План



479. Курганная группа Уштаган VI. Вид с северо-запада

480. КУРГАННАЯ ГРУППА УШТАГАН VII (3)

Ранний железный век

(Археол.)

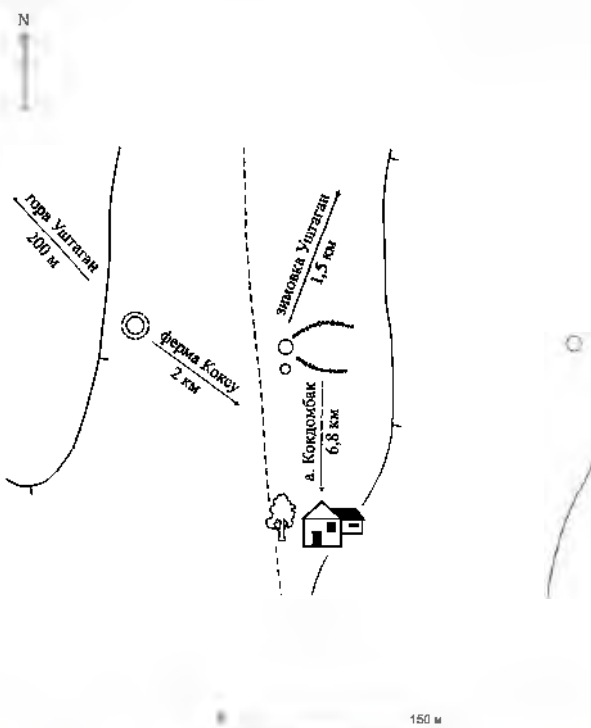
Находится в 6,8 км к С.-С.-З. от аула, на левом берегу р. Ащысу, у подножия горы Уштаган, 1,5 км к Ю.-З. от одноименной зимовки. Обследована в 2007 г. ПАЭ (В.К. Мерц).

Курганная группа вытянута цепочкой по склону сопки с З. на В. Состоит из кургана с «усами» и двух курганов, расположенных в 100 м к З. и 200 м к В. от него. Курганы сооружены из земли и камня, диам. 7–10 м, выс. до 0,5 м. Западный курган имеет каменную ограду. Курган с «усами» состоит из основного кургана и небольшой насыпи с южной стороны. От основного кургана тянутся каменные выкладки – «усы» дл. до 50 м, направленные на В.

Памятник характеризует погребальный обряд и культовые представления кочевников Северо-Восточной Сарыарки в раннем железном веке.

Лит.: Материалы ПАЭ 2007 г.

В.К. Мерц



480. Курганная группа Уштаган VII. План



480. Курганная группа Уштаган VII. Вид с северо-запада

481. КУРГАННАЯ ГРУППА УШТАГАН IX (2)

Ранний железный век

(Археол.)

Находится в 7,7 км к С.-С.-З. от аула, на левом берегу р. Ащысу, 1 км к В. от зимовки Уштаган. Обследована в 2007 г. ПАЭ (В.К. Мерц).

Два кургана расположены на вершине небольшой сопки по линии С.-Ю. Насыпи каменные, диам. 7 и 10 м, выс. 0,2 и 0,5 м.

Памятник характеризует погребальный обряд и культовые представления кочевников Северо-Восточной Сарыарки в раннем железном веке.

Лит.: Материалы ПАЭ 2007 г.

В.К. Мерц



481. Курганная группа Уштаган IX Вид с запада

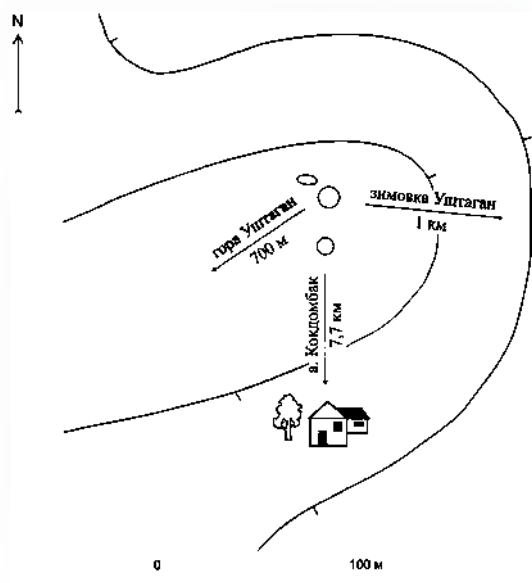
Укибай би (1785–1855), по свидетельству современников, являлся искусным оратором, прославившим себя в судебных спорах. Хвалебные слова Машхура Жусупа Копеева в его адрес: «... Қазаққа аты шыққан шешен-би Үкібай, дүниеге екі айналып келмес деймін» – высечены на гранитной стеле, установленной с западной стороны полуразрушенного сырцового сооружения, возведенного над могилой Укибай бия. В 1951 г. могила обнесена металлической оградой.

Лит.: Материалы обследования памятников истории и культуры Павлодарской области в 2007–2008 гг. НИПФ РГП «Казахреставрация».

Г.М. Камалова



482 Могила Укибай би. Общий вид Фото 2008 г



481. Курганная группа Уштаган IX План

482. МОГИЛА УКИБАЙ БИ

Сер. 19 в.

(Ист.)

Находится в 500 м к С.-В. от аула. На возвышенности, вокруг поздние каменные оградки. Географические координаты: 50° 47' 32,0'' с. ш., 075° 00' 00,3'' в. д. Впервые обследована в 2008 г. экспедицией отдела Свода НИПФ РГП «Казахреставрация» (Г.М. Камалова).



482. Могила Укибай би Стела Фото 2008 г

а. КЫЗЫЛШИЛИК

483. МОГИЛА САРЫ БАТЫРА

18 в., 20 в.

(Ист.)

Находится в 7 км к С.-С.-В. от аула, на старом кладбище, 60 м к З. от дороги Майкайын – Кызылшилик. Географические координаты: 50° 54' 27,5'' с. ш., 075° 41' 049'' в. д.

Памятник расположен у подножия невысоких гор и доминирует в окружающем пространстве. Обследован в 2007 г. экспедицией отдела Свода НИПФ РГП «Каареставрация» (Г.М. Камалова).

Сары батыр жил во втор. пол. 17 – нач. 18 в. В 2000 г. на его могиле сооружен памятник. В основу композиционного решения памятника положена форма саганы, сделанной в виде невысокой каменной ограды с кулпытасом. Доминантой памятника является силуэтный объем, стилизованный под купольный мавзолей. Кулпытас помещен в арочную нишу «мавзолея» и оформлен барельефной композицией с изображением щита, колчана со стрелами и других предметов. В верхней части вырезана тамга племени аргын – два круга, ниже надпись: «Айдабол Сары батыр XVIII в.». Уровень земли вокруг могилы в центре ограды поднят на три ступени и выложен плиткой. Материал объема и ограды – камень-плитняк, кулпытаса – гранит.

Лит.: Материалы обследования памятников истории и культуры Павлодарской области в 2007 г. НИПФ РГП «Каареставрация»; Павлодарское Прииртышье. Энциклопедия. Павлодар, 2004. С. 100, 523.

Г.М. Камалова, С.П. Пенькова



483 Могилы Сары батыра Стела Фото 2007 г.



483 Могилы Сары батыра Фото 2007 г.

пос. МАЙКАЙЫН

484. ПАМЯТНИК ВОИНАМ-ЗЕМЛЯКАМ, ПОГИБШИМ В ГОДЫ ВЕЛИКОЙ ОТЕЧЕСТВЕННОЙ ВОЙНЫ
(Ист.)

Находится по ул. Ленина в центре поселка, в сквере напротив спорткомплекса. В 2008 г. обследован экспедицией отдела Свода НИПФ РГП «Каареставрация» (Г.М. Камалова).

Памятник представляет архитектурно-скульптурный триптих. Центр композиции – стела, увенчанная скульптурной эмблемой трапециевидной формы. В центре эмблемы пятиконечная звезда, от нее симметрично отходят полотнища знамен. Верхняя часть стелы заполнена накладными черными гранитными прямоугольными плашками. На каждой плашке – по одному слову текста «Воинам-майкайинцам, погибшим в Великой Отечественной войне» и даты 1941–1945 гг.

На нижней части стелы накладной рельеф из бетона с изображением сюжетов на военную тематику. Фигуры воинов динамичны и экспрессивны. По обе стороны от центральной вертикали триптиха стелы из цельных гранитных блоков розового цвета, установленных на двухступенчатой



484 Памятник воинам-землякам, погибшим в годы Великой Отечественной войны Фото 2008 г.

тых опорах. На каждой стеле по две вертикальные плиты из черного гранита с фамилиями и инициалами погибших земляков. Перед триптихом трехступенчатый подиум. В центре его верхней площадки на плите пятиконечная звезда для Вечного огня.

Материал центральной стелы и рельефа – бетон, рельеф выделен темным цветом. Территория вокруг памятника выложена тротуарной плиткой и огорожена.

Лит.: Материалы обследования памятников истории и культуры Павлодарской области в 2008 г. НИПФ РГП «Казреставрация».

С.П. Пенькова

**485. ПАМЯТНИК В ЧЕСТЬ 50-ЛЕТИЯ
открытия предприятия «Майкаинзолото»
1982 г.**

(Ист.)

Памятник установлен на высоком холме на окраине поселка. Обследован в 2008 г. экспедицией отдела Свода НИПФ РГП «Казреставрация» (Г.М. Камалова).

Представляет собой высокую стелу. На лицевой ее грани вверху металлическая накладная надпись «50 лет», окрашенная в красный цвет. Ниже мемориальная из черного гранита плита с погрудным изображением одного из первых основателей Майкаинского рудокombината Рамазана Саматова. На доске его имя и фамилия, даты его жизни 1907–1969 гг. и текст на казахском языке: «Майқайың комбинатының негізін қамтушыларының бірі». Ниже плиты укреплен шахтерский отбойный молоток. У подножия сте-



485. Памятник в честь 50-летия предприятия «Майкаинзолото». Фото 2008 г.

лы установлен ковш экскаватора, которым добывалась руда на предприятии. Памятник установлен на высокий, бетонный, облицованный плитами рваного красного гранита постамент.

Лит.: Материалы обследования памятников истории и культуры Павлодарской области в 2008 г. НИПФ РГП «Казреставрация».

С.П. Пенькова



485 Мемориальная плита Фото 2008 г

а. МУРЫНТАЛ

486. КУРГАН МУРЫНТАЛ 1

Средневековье
(Археол.)

Находится в 1 км к Ю.-В. от аула. Обследован в 2007 г. ПАЭ (В.К. Мерц).

Насыпь кургана сооружена из камня, диам. 8 м, выс. 0,3 м. С восточной стороны насыпи находится каменная антропоморфная стела с обломанной верхней частью.

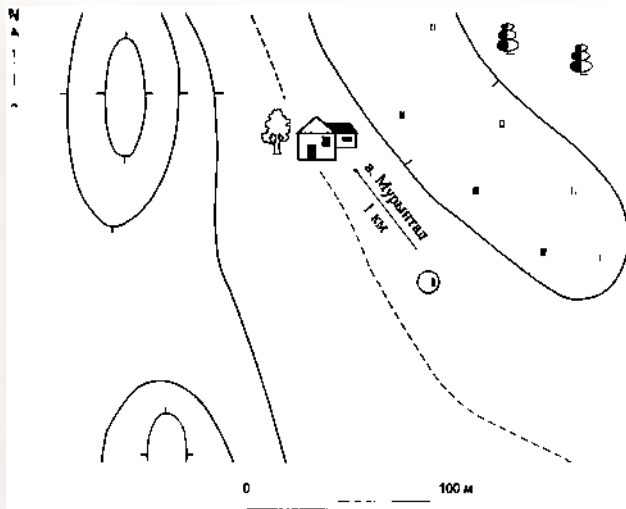
Памятник характеризует погребальный обряд, культовые и идеологические представления кочевников Северо-Восточной Сарыарки в средневековье.

Лит.: Материалы ПАЭ 2007 г.

В.К. Мерц



486. Курган Мурынтал 1. Вид с востока



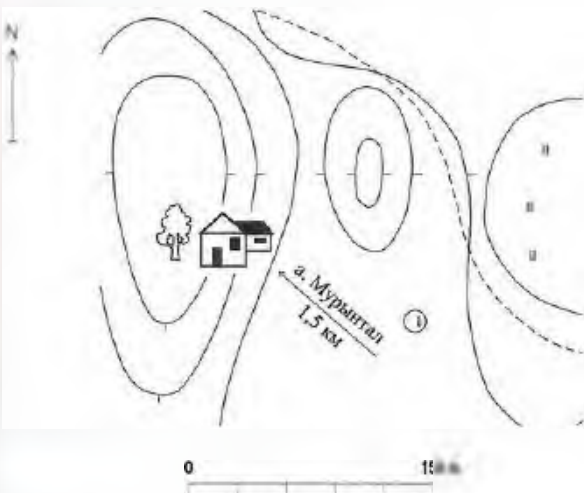
«с. Курган Мурынтал 1. План-схема

487. КУРГАН МУРЫНТАЛ 2

Средневековье
(Археол.)

Находится в 1,5 км к Ю.-В. от аула. Обследован в 2007 г. ПАЭ (В.К. Мерц).

Курган имеет плоскую каменную насыпь диам. 8 м, выс. 0,1 м. С восточной стороны насыпи находится антропоморфное каменное изваяние с обломанным верхом, вкопанное в землю выше пояса.



«г. Курган Мурынтал 2. План-схема



«г. Курган Мурынтал 2. Вид с востока

Памятник характеризует погребальный обряд, культовые и идеологические представления кочевников Северо-Восточной Сарыарки в средневековье.

Лит.: Материалы ПАЭ 2007 г.

В.К. Мерц

488. МОГИЛА Ж. М. БАЙЖАНОВА

1929 г., 1972 г.

(Ист.)

Находится в 10 км к Ю.-З. от аула в урочище Акшоки в горах Далба, 28 км к Ю.-З. от а. Жанатилек. Географические координаты: 50° 17' 16,3'' с. ш., 075° 05' 47,8'' в. д.

В 1976 г. обследована сотрудниками Павлодарского областного историко-краеведческого музея, в 2008 г. – экспедицией отдела Свода НИПФ РГП «Казреставрация» (Г.М. Камалова). Могила расположена на небольшой возвышенности в живописной холмистой местности.

О Ж. М. Байжанове см. статью 326.

В 1972 г. над могилой было сооружено надгробие в виде миниатюрной юрты типа абылайша, выс. 2,7 м. Цилиндрический объем с шатровым куполом установлен с северо-западной стороны прямоугольного надгробия. Купол увенчан металлическим фигурным шпилем с полумесяцем. Имеется два световых проема треугольной формы с решетками из металлических стержней. Между ними барельеф Ж. М. Байжанова с передачей портретных черт и овальная металлическая пластина с надписью. Могила огорожена ажурной металлической оградой, укрепленной на бетонном цоколе. Материал – бетон, оштукатурен и побелен.

Лит.: Паспорт, 1976; Материалы обследования памятников истории и культуры Павлодарской области в 2008 г. НИПФ РГП «Казреставрация»; Павлодарское Прииртышье. Энциклопедия. Павлодар, 2005. С. 266–267; Азмуханова М. Жаяу Муса // Номад. 2008. № 5 (23). С. 80–86.

Г.М. Камалова, С.П. Пенькова



488. Могила Ж. М. Байжанова. Фото 2008 г.

489. МОГИЛЬНИК БЕСТОБЕ (29)

Эпоха бронзы, ранний железный век
(Археол.)

Находится в 3 км к В. от аула, на левом берегу ручья. Обследован в 2007 г. ПАЭ (В.К. Мерц).

Включает погребально-ритуальные сооружения эпохи бронзы и раннего железного века. Погребальные сооружения эпохи бронзы сосредоточены в южной половине могильника: двадцать одна кольцевая ограда, шесть курганов с оградками, диам. от 4 до 12 м. Два крупных сакских кургана диам. 18 м, выс. до 1,7 м расположены в северной части могильника в 130 м один от другого. Вокруг них много крупных камней, представляющих остатки поминальных сооружений и более поздние захоронения. Около северного кургана с юго-восточной стороны сохранилась небольшая насыпь диам. 4 м. От нее в юго-восточном направлении прослежена одна каменная выкладка дл. 30 м.



489. Могильник Бестобе. План



489 Могильник Бестобе. Вид с юго-востока

Памятник характеризует погребальный обряд и культовые представления кочевников Северо-Восточной Сарыарки в эпоху бронзы и в раннем железном веке.

Лит.: Материалы ПАЭ 2007 г.

В.К. Мерц

490. МОГИЛЬНИК МУРЫНТАЛ (52)

Эпоха бронзы, ранний железный век
(Археол.)

Расположен на территории аула, по обоим берегам ручья. Обследован в 2007 г. ПАЭ (В.К. Мерц).

Состоит из четырех групп кольцевых оград с пристройками и трех курганов. Три группы оград образуют основную часть могильника, сосредоточены на правом берегу ручья и насчитывают сорок пять сооружений. Четвертая группа, состоящая из трех оград, расположена на левом берегу ручья. Ограды сооружены из каменных плит, диам. оград от 3 до 8 м. К оградкам эпохи бронзы с С. примыкают три каменно-земляных кургана диам. 8–12 м, выс. до 0,3 и поминальная ограда округлой формы диам. 3 м. Курганы датируются ранним железным веком.

Памятник характеризует погребальный обряд и культовые представления кочевников Северо-Восточной Сарыарки в эпоху бронзы и в раннем железном веке.

Лит.: Материалы ПАЭ 2007 г.

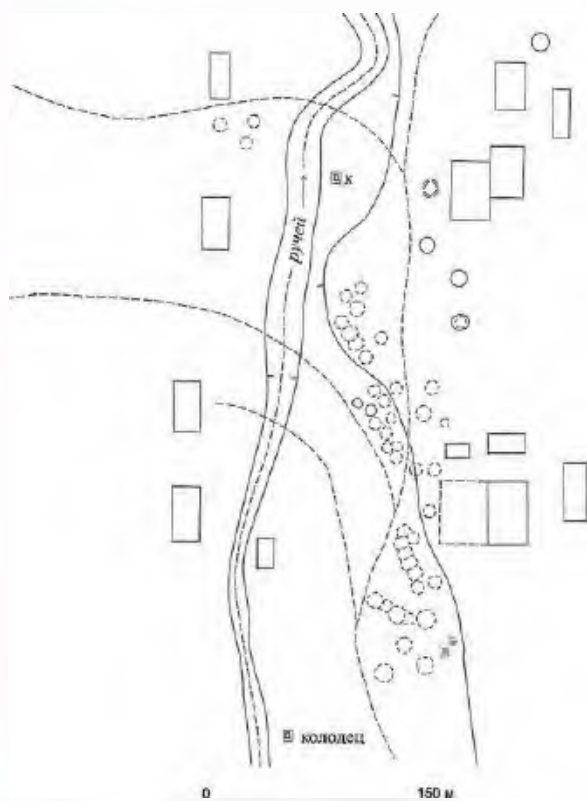
В.К. Мерц



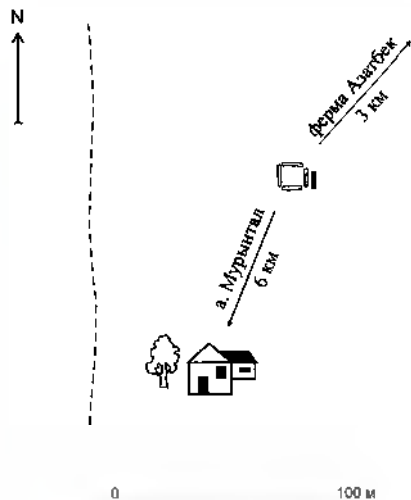
490. Могильник Мурынтал. Вид с юга



490 Могильник Мурынтал. Круглая ограда



Могильник Муринтал. План



Ограда Азатбек 1. План

491. ОГРАДА АЗАТБЕК 1

Средневековье
(Археол.)

Находится в 6 км к С.-В. от аула, 3 км к Ю.-З. от фермы Азатбек, на ровной поверхности плато. Обследована в 2007 г. ПАЭ (В.К. Мерц).

Поминальная ограда размерами 1,3×1,4 м сооружена из четырех каменных плит, врытых в землю на ребро, внутри заполнена каменной наброской. С восточной стороны ограды лежит антропоморфная гранитная стела. На ней выбивкой обозначены контуры лица.



491. Ограда Азатбек 1. Вид с востока

Памятник характеризует культовые и идеологические представления кочевников Северо-Восточной Сарыарки в средневековье.

Лит.: Материалы ПАЭ 2007 г.

В.К. Мерц

492. ОГРАДА АЗАТБЕК 2

Средневековье
(Археол.)

Находится в 5 км к С.-В. от аула, 4 км к Ю.-З. от фермы Азатбек, на ровной поверхности плато. Обследована в 2007 г. ПАЭ (В.К. Мерц).

Прямоугольная ограда размерами 1,5×1,3 м сооружена из четырех врытых в землю на ребро каменных плит. Внутри и вокруг ограды наброска камней.

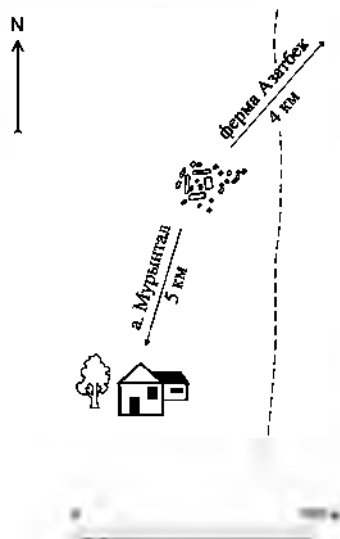
Памятник характеризует культовые и идеологические представления кочевников Северо-Восточной Сарыарки в средневековье.

Лит.: Материалы ПАЭ 2007 г.

В.К. Мерц



492. Ограда Азатбек 2. Вид с юго-востока



492 *Сграда Алатбек 2. План-схема*

493. ПЕТРОГЛИФЫ БЕСТОБЕ

Ранний железный век
(Археол.)

Находятся в 3,5 км к В. от аула, на левом берегу ручья. Памятник обследован в 2007 г. ПАЭ (В.К. Мерц).

Плоскость с наскальными рисунками расположена на небольшой гряде с обнажениями порфиоро-гранита серо-зеленого цвета. Плоскость экспонирована на Ю. и хорошо освещается в полуденное время. На ней четко выбиты две длинные фигуры оленей, между ними четыре более мелкие фигуры горных козлов. На склоне сопки, у подножия скальных обнажений, напротив плоскости с рисунками имеется кольцеобразный жертвенник, сложенный из камней.

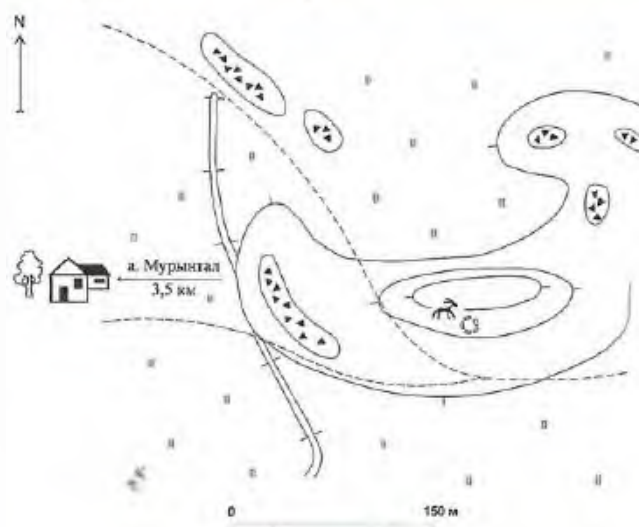
Единственный памятник на территории области с наскальными рисунками в стиле оленных камней, характеризует культовые и идеологические представления кочевников Северо-Восточной Сарыарки в раннем железном веке.

Лит.: Материалы ПАЭ 2007 г.

В.К. Мерц



493. *Петроглифы Бестобе. Олени и горные козлы*



493. *Петроглифы Бестобе. План-схема*



493. *Петроглифы Бестобе. Гряда с наскальными рисунками*

с. ПЕРВОЕ МАЯ

494. МАВЗОЛЕЙ БАКТЫБАЯ КАЖЫ

Нач. 20 в.

(Архит.)

Находится в 7 км к С. от села, на 27-м км дороги Каражар – Куркеле, к З. от дороги, в урочище Канай. Стоит на старом казахском кладбище на возвышенности. Географические координаты: 50° 29' 42,4'' с. ш., 075° 34' 34,9'' в. д.

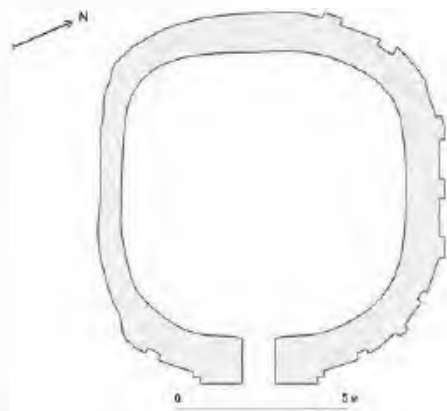
Впервые обследован в 2008 г. экспедицией отдела Свода НИПФ РГП «Казахреставрация» (Г.М. Камалова).

Построен из сырцового кирпича размерами 32×21×14 см, на каменном основании, с высотой стен 3 м. Представляет собой овальное в плане сооружение с выделенной в виде ступенчатого ризалита входной частью с восточной стороны. Юго-западные фасадные поверхности подверглись большому воздействию осадков, что привело к утрате внешнего слоя кладки. Сохранившиеся нишки, полуколонны северного фасада дают представление о характере фасадного решения.

Внутри овального пространства камеры отметка уровня земли на 60 см выше по отношению к уровню земли с внешней стороны. В центре могила, обозначенная на поверхности наброской из мелкого камня.

Лит.: Материалы обследования памятников истории и культуры Павлодарской области в 2007–2008 гг. НИПФ РГП «Казахреставрация».

Г.М. Камалова



494 Мавзолей Бактыбая Кажы. План



494 Мавзолей Бактыбая Кажы. Общий вид. Фото 2008 г.

а. САРЬЮЛЕН

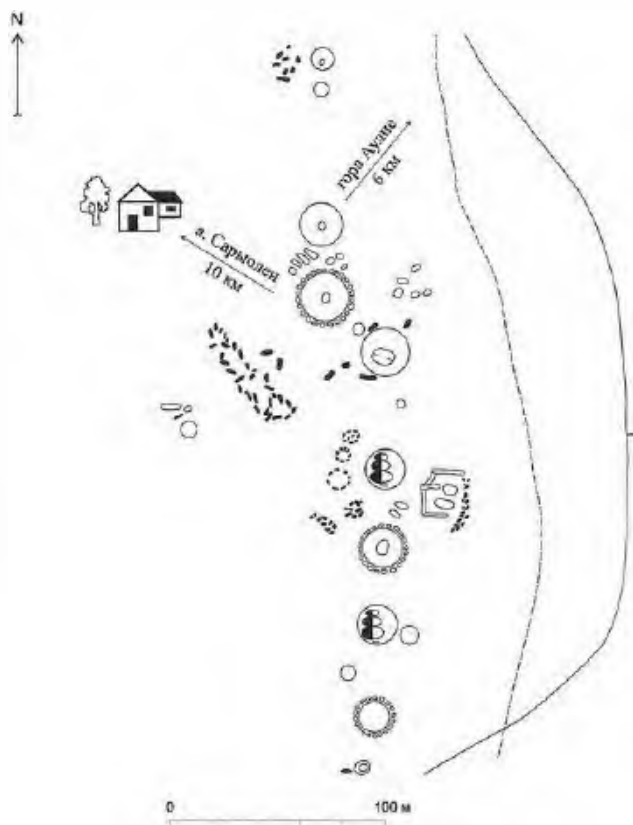
495. КУРГАННАЯ ГРУППА ШОКПАР I (13)

Ранний железный век

(Археол.)

Находится в 10 км к Ю.-В. от аула, 6 км к Ю.-З. от горы Аулие, в урочище Шокпар. Обследована в 2007 г. ПАЭ (В.К. Мерц).

Группа погребальных и ритуальных сооружений вытянута цепочкой с С. на Ю. Состоит из тринадцати каменно-земляных курганов диам. от 2 до 23 м, выс. 0,2–2 м. Часть курганов вокруг насыпей имеет ровики, у других – ограды из камней. В середине группы около курганов с восточной стороны большая прямоугольная огра-



495. Курганная группа Шокпар I. План



495. Курганная группа Шокпар I. Вид с юго запада

да из каменных плит, ее размеры 20×28 м. Она разделена на секторы, выложенные из камней. С западной стороны крупных курганов, а также у небольших насыпей в северной части группы зафиксированы поваленные стелы и ряд поминальных оград, образующих цепочки. Все курганы имеют следы грабительских проникновений, в том числе в недалеком прошлом.

Памятник характеризует погребальный обряд, материальную и духовную культуру кочевников Северо-Восточной Сарыарки в раннем железном веке.

Лит.: Материалы ПАЭ 2007 г.

В.К. Мерц

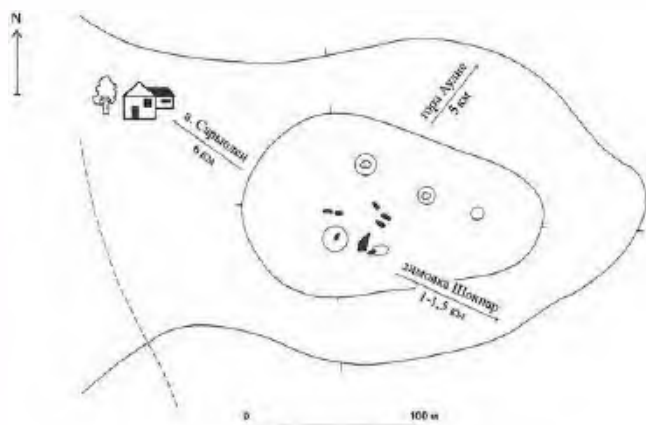
496. КУРГАННАЯ ГРУППА ШОКПАР II (4)

Ранний железный век

(Археол.)

Находится в 6 км к Ю.-В. от аула, 5 км к Ю.-З. от горы Аулие, в урочище Шокпар, на возвышении. Обследована в 2007 г. ПАЭ (В.К. Мерц).

В группу входят четыре каменно-земляных кургана диам. 5–12 м, выс. 0,3–0,6 м. Три кургана вытянуты в линию С.-З.–Ю.-В. Четвертый курган в 30 м юго-западнее. На нем стоит небольшая стела. С восточной стороны насыпи находятся крупные камни удлиненной формы и каменная стела, около которой позднее захоронение. Все курганы имеют следы грабительских проникновений.



496 Курганная группа Шокпар II. План



496. Курганная группа Шокпар II. Вид с юго-запада

Памятник характеризует погребальный обряд, материальную и духовную культуру кочевников Северо-Восточной Сарыарки в раннем железном веке.

Лит.: Материалы ПАЭ 2007 г.

В.К. Мерц

а. ТЕНДИК

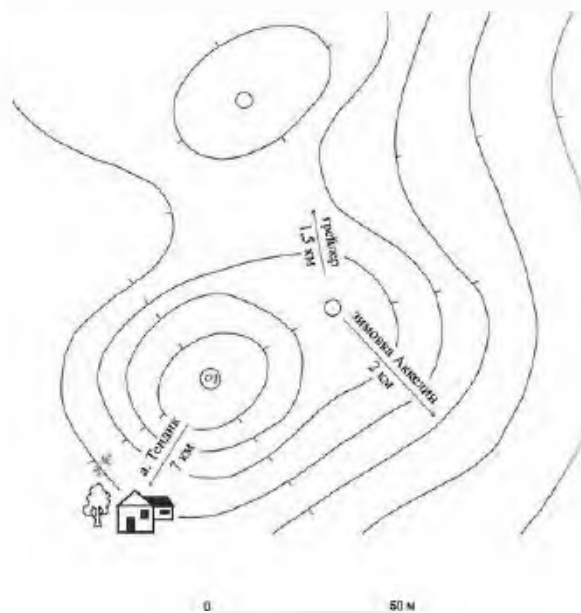
497. КУРГАННАЯ ГРУППА АККЕЛИН II (3)

Ранний железный век, средневековье

(Археол.)

Находится в 7 км к С.-В. от аула, в урочище Аккелин, 2 км к Ю. от правого берега р. Ащысу, 2 км к С.-З. от одноименной зимовки, на вершине и склонах небольшой сопки. Обследована в 1991 г. разведгруппой ПАЭ (В.К. Мерц, А.А. Ткачев), в 2007 г. – ПАЭ (В.К. Мерц).

Состоит из трех курганов с каменными насыпями диам. 8–10 м, выс. 0,3–0,5 м. Первоначально в 1991 г. здесь было выявлено два кургана, при обследовании в 2007 г. на вершине сопки обнаружен еще один курган диам. 9 м, выс. 0,4 м. Расположение насыпей бессистемное.



497 Курганная группа Аккелин II. План



497 Курганная группа Аккелин II. Курган на вершине сопки. Вид с северо-запада

Памятник характеризует погребальный обряд, материальную и духовную культуру кочевников Северо-Восточной Сарыарки в раннем железном веке и в средневековье.

Лит.: Мерц В.К., Ткачев А.А. Отчет о работе ПАЭ в 1991 г. Часть II. Разведка в Павлодарской области. Павлодар, 1992. С. 22; Материалы ПАЭ 2007 г.

В.К. Мерц, А. А. Ткачев

498. КУРГАННАЯ ГРУППА КЕРЕГЕТАС II (2)

Ранний железный век
(Археол.)

Находится в 10 км С.-З. от аула, 700 м к Ю.-В. от фермы Керегетас, рядом со старой проселочной дорогой, 100 м западнее могильника Керегетас I. Обнаружена в 1988 г. ПАЭ (В.К. Мерц), в 1991 г. исследована разведгруппой ПАЭ (В.К. Мерц, А.А. Ткачев), в 2007 г. – ПАЭ (В.К. Мерц).

Состоит из двух курганов с каменно-земляными насыпями, диам. 8–10 м, выс. 0,5 м. Сохранность удовлетворительная.

Памятник характеризует погребальный обряд, материальную и духовную культуру кочевников тасмолинской культуры Северо-Восточной Сарыарки в раннем железном веке.

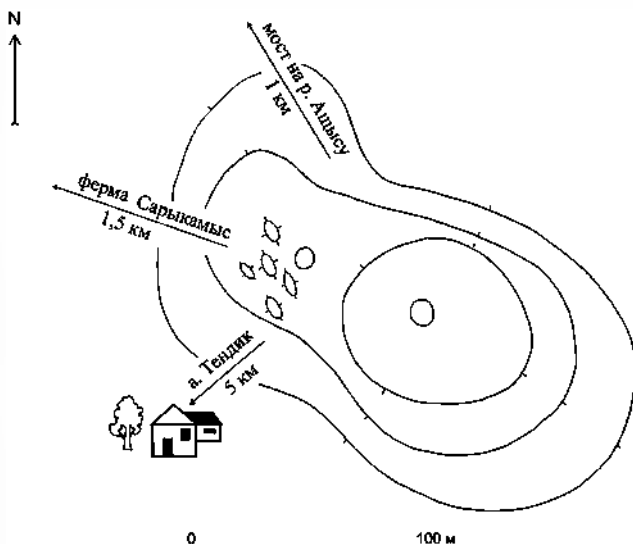
Лит.: Мерц В.К., Ткачев А.А. Отчет о работе ПАЭ в 1991 г. Часть II. Разведка в Павлодарской области. Павлодар, 1992. С. 21; Материалы ПАЭ 2007 г.

В.К. Мерц, А. А. Ткачев

Памятник характеризует погребальный обряд, материальную и духовную культуру кочевников Северо-Восточной Сарыарки в раннем железном веке.

Лит.: Мерц В.К., Ткачев А. А. Отчет о работе ПАЭ в 1991 г. Часть II. Разведка в Павлодарской области. Павлодар, 1992. С. 21; Материалы ПАЭ 2007 г.

В.К. Мерц, А. А. Ткачев



499. Курганная группа Сарыкамыс II. План



498. Курганная группа Керегетас II. Вид с востока



499. Курганная группа Сарыкамыс II. Вид с северо-запада

499. КУРГАННАЯ ГРУППА САРЫКАМЫС II (2)

Ранний железный век
(Археол.)

Находится в 5 км к С.-В. от аула, 1,5 км к Ю.-В. от фермы Сарыкамыс, на вершине сопки, на правом берегу р. Ащысу. Обнаружена в 1991 г. разведгруппой ПАЭ (В.К. Мерц, А.А. Ткачев), в 2007 г. обследована ПАЭ (В.К. Мерц).

Два кургана с каменными насыпями диам. 10–12 м, выс. 0,3–0,5 м расположены в 45 м друг от друга по линии Ю.-В.–С.-З. С западной стороны меньшего кургана находятся пять каменных овальных выкладок размерами 2,5 – 3×1,5 – 2 м, выс. 0,1–0,2 м. Сохранность удовлетворительная.

500. КУРГАННАЯ ГРУППА САРЫКАМЫС III (2)

Ранний железный век, средневековье
(Археол.)

Находится в 5 км к С.-В. от аула, на вершине сопки, на правом берегу р. Ащысу, 1,8 км к Ю.-В. от фермы Сарыкамыс. Обнаружена в 1991 г. разведгруппой ПАЭ (В.К. Мерц, А.А. Ткачев), в 2007 г. обследована ПАЭ (В.К. Мерц).

Состоит из двух курганов с каменными насыпями диам. 8 и 10 м, выс. 0,4–0,5 м. Сохранность удовлетворительная.

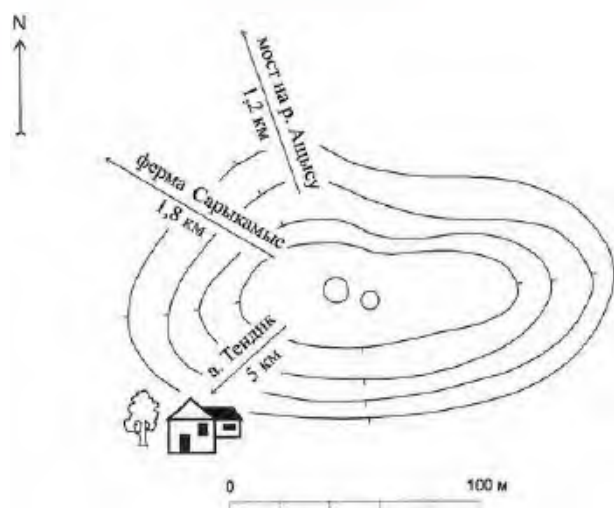
Памятник характеризует погребальный обряд, материальную и духовную культуру кочевников Северо-Восточной Сарыарки в раннем железном веке и в средневековье.

Лит.: Мерц В.К., Ткачев А. А. Отчет о работе ПАЭ в 1991 г. Часть II. Разведка в Павлодарской области. Павлодар, 1992. С. 22; Материалы ПАЭ 2007 г.

В.К. Мерц, А. А. Ткачев



500 Курганная группа Сарыкамьс III. Вид с юго-запада



500. Курганная группа Сарыкамьс III План

501. КУРГАННАЯ ГРУППА САРЫКАМЫС IV (5)

Ранний железный век, средневековье (Археол.)

Находится в 5 км к С.-В. от аула, на правом берегу р. Ащысу, 2 км к Ю.-В. от фермы Сары-



501 Курганная группа Сарыкамьс IV. Вид с северо-запада

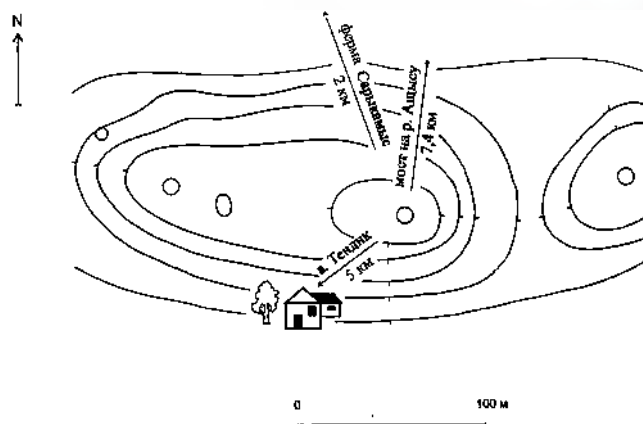
камьс на вершине и склоне гряды. Обнаружена в 1991 г. разведгруппой ПАЭ (В.К. Мерц, А.А. Ткачев), в 2007 обследована ПАЭ (В.К. Мерц), уточнен план.

Пять курганов расположены неровной линией с В. на З. Находятся на расстоянии от 20–40 до 90–110 м друг от друга. Их насыпи сооружены из камня, диам. 6–10 м, выс. 0,2–0,5 м.

Памятник характеризует погребальный обряд, материальную и духовную культуру кочевников Северо-Восточной Сарыарки в раннем железном веке и в средневековье.

Лит.: Мерц В.К., Ткачев А.А. Отчет о работе ПАЭ в 1991 г. Часть II. Разведка в Павлодарской области. Павлодар, 1992. С. 22; Материалы ПАЭ 2007 г.

В.К. Мерц, А. А. Ткачев



501 Курганная группа Сарыкамьс IV План

502. КУРГАННАЯ ГРУППА САРЫКАМЫС V (6)

Ранний железный век, средневековье (Археол.)

Находится в 5,5 км к С.-В. от аула, 2,5 км к В. от фермы Сарыкамьс, на правом берегу р. Ащысу, на вершине сопки. Обнаружена в 1991 г. разведгруппой ПАЭ (В.К. Мерц, А.А. Ткачев), в 2007 г. обследована ПАЭ (В.К. Мерц).

Состоит из шести курганов с каменными насыпями диам. 4–10 м, выс. 0,1–0,5 м. Три небольших кургана в восточной части вершины образуют цепочку в направлении с Ю.-З. на С.-В. Три насыпи в западной части вершины расположены бессистемно. Около них две овальные каменные выкладки размерами 1,8 – 2×1,5–1,6, выс. 0,1–0,2 м нового времени.

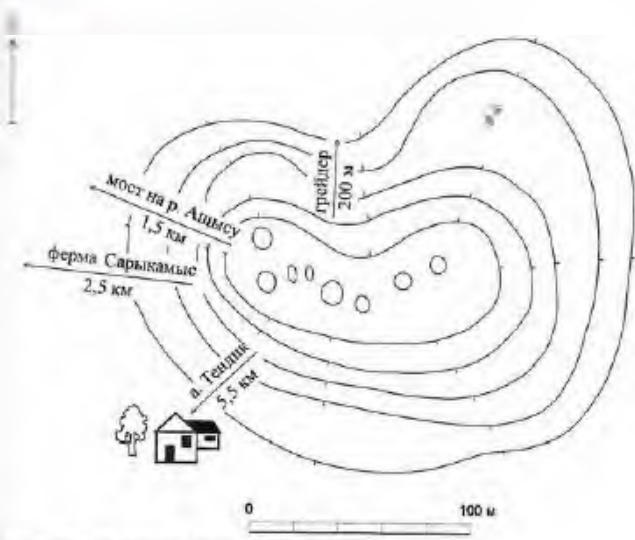
Памятник характеризует погребальный обряд, материальную и духовную культуру кочевников Северо-Восточной Сарыарки в раннем железном веке и в средневековье.

Лит.: Мерц В.К., Ткачев А. А. Отчет о работе ПАЭ в 1991 г. Часть II. Разведка в Павлодарской области. Павлодар, 1992. С. 21; Материалы ПАЭ 2007 г.

В.К. Мерц, А. А. Ткачев



502. Курганная группа Сарыкамыш V. Вид с северо-востока



502. Курганная группа Сарыкамыш V. План

503. МОГИЛА МУСЫ ШОРМАНОВА

1885 г.

(Ист.)

Находится в 500 м к С.-В. от аула, в урочище Аккелин, на правом берегу р. Ащысу, на старом казахском кладбище. Географические координаты: $50^{\circ}38'18,5''$ с. ш., $74^{\circ}47'0,86''$ в. д.

В 2008 г. обследована экспедицией отдела Свода памятников НИПФ РГП «Казреставрация» (Г.М. Камалова).

Муса Шорманов (1819 – 1885) – известный казахский государственный и общественный деятель, этнограф, фольклорист. Родился в а. Аккелин.

В 1835 г. окончил Омское казачье начальное училище. Свободно владел казахским, русским и французским языками. Был управителем (1835 – 1841) Аккелинской волости, заседателем (1841 – 1853) Окружного приказа, султаном (1853 – 1861) Баянаульского внешнего округа. Военную службу начал в 1853 г. в чине хорунжего, в 1869 г. получил чин полковника русской армии. Хорошо знал фольклор, обычаи и тради-



503. Могила Мусы Шорманова. Фото 2008 г.

ции казахского народа. Автор ряда работ по этнографии казахов: «Киргизские народные обычаи» (1871), «О скотоводстве у киргизов Западной Сибири» (1883), «Заметки о киргизах Павлодарского уезда» (1906). Скончался в г. Омске.

Похоронен в семейной сагане, сложенной из силикатного кирпича. Могила по периметру обложена прямоугольными мраморными блоками, служащими основанием железной кованой ограды с фигурными прямоугольными в сечении столбиками по углам. В 1885 г. с северо-западной стороны могилы перед оградой установлена плита, по силуэту напоминающая мавзолей. На лицевой ее грани тексты на арабском и русском языках: «Здесь покоится прахъ полковника Мусы Чурманова родился въ 1819 году померъ въ 1885 году».

Севернее могилы находится надгробный памятник Б.М. Шорманова (ум. в 1900), южнее – надгробный камень жены С.М. Шорманова Сажиды (ум. в 1895). Материал плиты, основания, столбиков ограждения – светлый мрамор.

По информации краеведа А. Курманова, надгробный памятник и ограда на могиле Мусы Шорманова были изготовлены в г. Екатеринбург, мрамор привезен из г. Санкт-Петербурга. Деньги на их изготовление дал сын Шорманова Садвокас.

Лит.: Материалы исследований экспедиции Свода памятников НИПФ РГП «Казреставрация» 2008 г.; Павлодарское Прииртышье. Энциклопедия. Павлодар, 2003. С. 640 – 641.

Ф.П. Григорьев

504. МОГИЛЬНИК АККЕЛИН I

(27 курганов, 4 ограды)

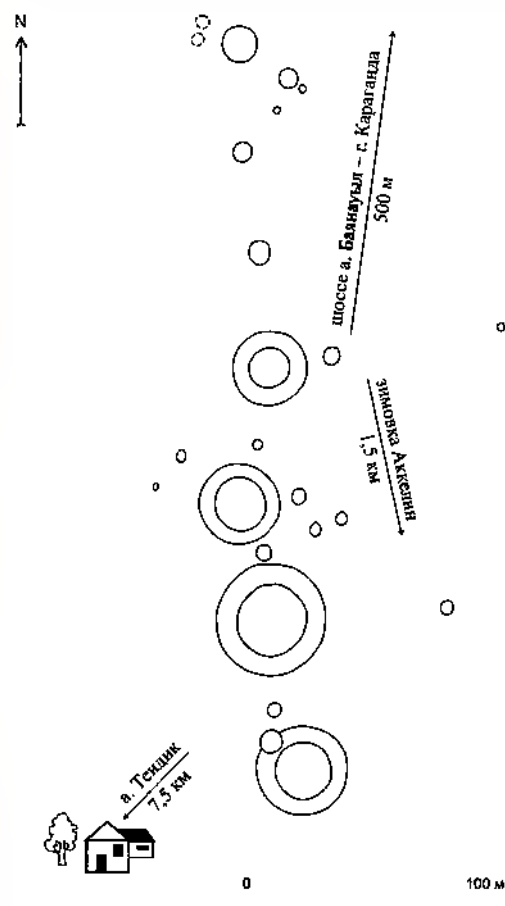
Ранний железный век, средневековье

(Археол.)

Находится в 7,5 км к С.-В. от аула, в урочище Аккелин, 1,5 км к С. от зимовки Аккелин, на правом берегу р. Ащысу, 400 м к Ю. от шоссе Баянауыл – Караганда, на широкой межгорной

равнине. Обследован в 1991 г. разведгруппой ПАЭ (В.К. Мерц, А.А. Ткачев), 2007 г. – ПАЭ (В.К. Мерц).

Могильник имеет протяженность 370 м. Состоит из двадцати семи курганов и четырех оградок. Курганы каменно-земляные диам. от 2 до 30 м, выс. 0,2–3 м вытянуты цепочкой с Ю. на С. В могильнике шесть крупных курганов, пять из них расположены в основной цепочке, диам. 16–30 м. Вокруг насыпей крупных курганов рвы диам. 26–46 м. В 120 м к С.-В. от основной цепочки расположена отдельная группа курганов,



504. Могильник Аккелин I. План



504. Могильник Аккелин I

в центре которой находится крупный курган с ровом; вокруг него – четыре мелких курганчика, одна поминальная ограда округлой формы и небольшие насыпи поздних захоронений. С северо-западной стороны кургана, замыкающего цепочку с С., расположены две поминальные оградки округлой формы диам. 2 м. Такая же оградка находится в 40 м к В. от самого крупного кургана. Здесь в 1991 г. было найдено разбитое на три части антропоморфное каменное изваяние, стоявшее с восточной стороны ограды. При обследовании в 2007 г. установлено, что часть изваяния с изображением человеческого лица исчезла. Ограды могильника сооружены из вкопанных на ребро плит, относятся к средним векам.

Памятник является комплексом элитных погребально-поминальных сооружений, характеризует погребальный обряд, материальную и духовную культуру кочевников Северо-Восточной Сарыарки в раннем железном веке и в средневековье.

Лит.: Мерц В.К., Ткачев А.А. Отчет о работе ПАЭ в 1991 г. Часть II. Разведка в Павлодарской области. Павлодар, 1992. С. 26; Материалы ПАЭ 2007 г.

В.К. Мерц, А. А. Ткачев

505. МОГИЛЬНИК КЕРЕГЕТАС I

(курган с «усами», 3 ограды)

Ранний железный век, средневековье.

(Археол.)

Находится в 10 км к С.-З. от аула, 800 м к Ю.-В. от фермы Керегетас, рядом со старой проселочной дорогой. Обнаружен в 1989 г. ПАЭ (В.К. Мерц), в 1991 г. обследован разведгруппой ПАЭ (В.К. Мерц, А.А. Ткачев), в 2007 г. – ПАЭ (В.К. Мерц).

Состоит из кургана с «усами» и трех оград. Курган с «усами» диам. 15 м, выс. 0,5 м, около него с В. и С. два дополнительных кургана диам. 2 и 9 м, выс. 0,15 и 0,3 м. От небольшого кургана с В. в восточном направлении тянутся каменные выкладки – «усы» дл. до 45 м. На концах «усов» небольшие насыпи. Курганы сооружены из земли и камня, датируются ранним железным веком. В 100 м к С.-В. от кургана с «усами» расположен поминальный комплекс тюркского времени из трех прямоугольных оград, сооруженных из каменных плит. Ограды вытянуты цепочкой с С. на Ю. До обследования 2007 г. ограды были зафиксированы как самостоятельный объект.

Памятник характеризует погребальный обряд и культовые представления кочевников Северо-Восточной Сарыарки в раннем железном веке и в средневековье.

Лит.: Мерц В.К., Ткачев А.А. Отчет о работе ПАЭ в 1991 г. Часть II. Разведка в Павлодарской области. Павлодар, 1992. С. 21; Материалы ПАЭ 2007 г.

В.К. Мерц, А. А. Ткачев



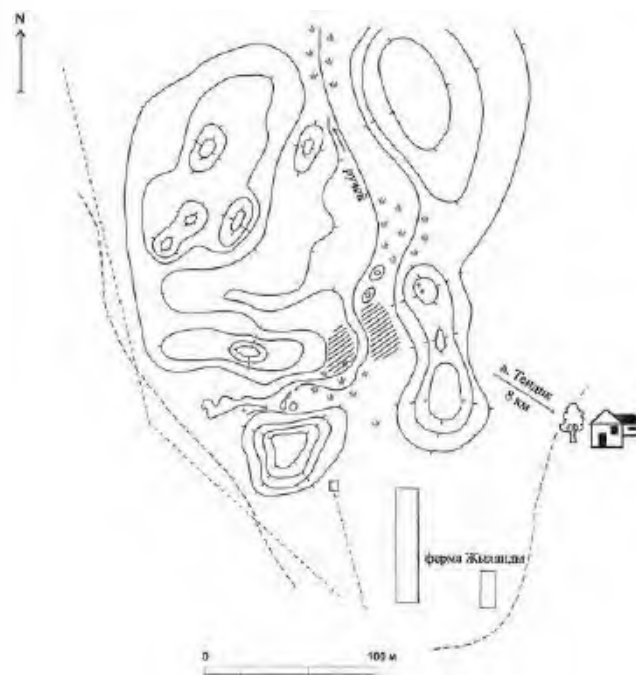
505. Могильник Керегетас I. Туркские поминальные ограды. Вид с северо-востока



506. Стоянка Жыланды. Вид с востока



505. Могильник Керегетас I. План



506. Стоянка Жыланды. План-схема

506. СТОЯНКА ЖЫЛАНДЫ

Неолит, энеолит, эпоха бронзы (Археол.)

Находится в 8 км к С.-З. от аула, 70 м севернее фермы Жыланды, по обоим берегам ручья.

В 1988 г. обнаружена, в 2007 г. обследована ПАЭ (В.К. Мерц).

Культурный слой стоянки активно разрушается эрозией. Подъемный материал состоит из каменных орудий, фрагментов керамики, костей животных. Находки многочисленны. В коллекции нуклеусы для пластин и отщепов, пластины, скребки из пластин и отщепов, скребла, обломки наконечников стрел, копий и каменных ножей, мотыги, молоты, заготовки орудий и отходы производства. Коллекция сборов хранится в Центре археологических исследований ПГУ им. С. Торайгырова.

Памятник представляет долговременную многослойную стоянку первобытных охотников и скотоводов, характеризует степень расселения и материальную культуру племен Северо-Восточной Сарыарки в неолите, энеолите и эпоху ранней бронзы.

Лит.: Материалы ПАЭ 1988, 2007 гг.

В.К. Мерц

507. СТОЯНКА КЕРЕГЕТАС I

Неолит, энеолит (Археол.)

Находится в 10 км к С.-З. от аула, на территории фермы Керегетас, у родника, вдоль невысокой гряды сопок, тянущихся с С. на Ю.

Обнаружена и обследована в 1988, 1989 и 2007 гг. ПАЭ (В.К. Мерц).

Стоянка разделена родником на две части: южную – Керегетас I и северную – Керегетас IA.

Сохранность удовлетворительная. На стоянке неоднократно проводились сборы подъемного материала. Зачистка борта хозяйственной ямы фермы в 1989 г. на южном участке стоянки показала наличие культурного слоя мощностью до 50 см с несколькими разновременными горизонтами. Культурный слой насыщен большим количеством каменных орудий и фаунистических остатков. Среди находок нуклеусы для пластин, пластины и орудия из них: вкладыши, концевые и боковые скребки, скребки из отщепов, обломки наконечников стрел, копий и ножей, заготовок и отходов производства. Коллекция сборов хранится в Центре археологических исследований ПГУ им. С. Торайгырова.

Памятник является долговременной многослойной стоянкой первобытных охотников и скотоводов, характеризует степень расселения и материальную культуру древних племен Северо-Восточной Сарыарки в неолите и энеолите.

Лит.: Мерц В.К. Разведка в Павлодарской области // Волошин В.С. Отчет о работе ЦАЭ в 1988 г. Целиноград, 1989. Приложение. С. 38; Материалы ПАЭ 2007 г.

В.К. Мерц



507. Стоянка Керегетас 1. План-схема



507. Стоянка Керегетас 1. Вид с севера восточка

а. ТОРЯЙГЫР

508. МУЗЕЙ СУЛТАНМАХМУТА ТОРАЙГЫРОВА

1993 г.

(Ист.)

Расположен в центре аула. Открыт к 100-летию со дня рождения поэта-демократа С. Торайгырова. Автор проекта музея В. Ю. Наумов. В 1977 г. обследован сотрудниками Павлодарского областного историко-краеведческого музея, в 2008 г. – экспедицией отдела Свода НИПФ РГП «Казреставрация» (Г.М. Камалова).

О С. Торайгырове см. статью 2.

В 1965 г. в средней школе интернате совхоза им. С. Торайгырова был создан школьный музей поэта, который в 1974 г. переведен в Дом культуры, а к 100-летию со дня рождения С. Торайгырова в 1993 г. в ауле было построено специальное здание музея – филиал Литературного музея им. Бухар жырау.

Здание музея представляет в плане треугольник. Углы треугольника акцентированы массивными пилонами, образующими глубокие ниши со световыми проемами. Пилоны значительно выше уровня кровли, что обогащает пространственно-объемное решение здания. Главный фасад акцентирован высокой П-образной нишей, внутри которой меньшая по глубине ниша со стрельчатым завершением. Большую часть этой ниши занимает входная дверь. Перед входом в музей и на других фасадах – массивные подиумы со ступеньками, обшитыми, как и цоколь, рваным гранитом. Все здание облицовано плитами из ракушечника. В музее собраны личные вещи С. Торайгырова, рукописи его произведений, документы, фотографии, книги, изданные в советскую эпоху и новое время, литературоведческие издания о творчестве С. Торайгырова, многие другие материалы, связанные с его жизнью и деятельностью. Экспонаты рассказывают также о современниках, родных и близких поэта, об обстановке, в которой жил и творил С. Торайгыров. Широко представлены экспонаты, раскрывающие историю аула.

Памятник С. Торайгырову, в 1970 г. установлен перед зданием музея, к 50-летию со дня смерти поэта.

Памятник представляет собой бюст. Образ поэта решен с передачей портретных черт. Бюст установлен на низкий, прямоугольный в сечении блок из бетона. На лицевой плоскости постамента накладная пластина с надписью «Султанмахмуд Торайгыров» и даты жизни 1893–1920 гг. Памятник выполнен из бетона, покрыт серебрянкой. Постамент из кирпича, оштукатурен и побелен. Территория около памятника озеленена и огорожена металлической ажурной решеткой.



Музей С. Торбайгырова. Главный фасад. Фото 2008 г.



509. Курган Торбайгыр 2

Лит.: Паспорт, 1977; Материалы обследования памятников истории и культуры Павлодарской области в 2007–2008 гг. НИПФ РГП «Казреставрация»; Павлодарское Прииртышье. Энциклопедия. Павлодар, 2005.

С.П. Пенькова

509. КУРГАН ТОРБАЙГЫР 2

Ранний железный век
(Археол.)

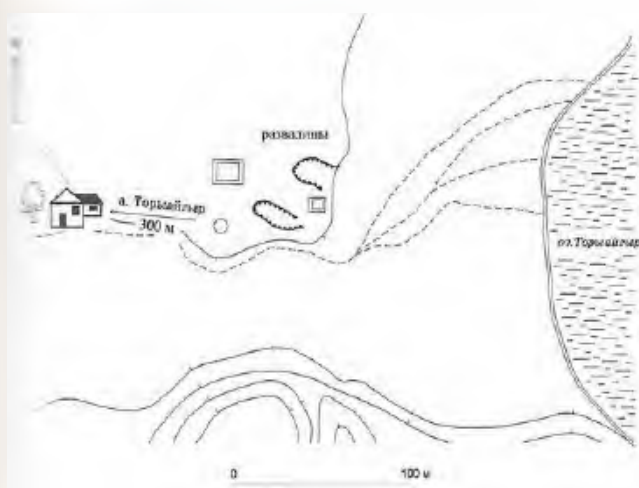
Находится в 300 м к В. от аула, на западном берегу оз. Торбайгыр. Зафиксирован и обследован в 1988 и 2007 гг. ПАЭ (В.К. Мерц).

Каменно-земляной курган диам. 10 м, выс. 1,4 м. На поверхности насыпи следы древнего разграбления, современных повреждений нет.

Памятник характеризует погребальный обряд, материальную и духовную культуру кочевников Северо-Восточной Сарыарки в раннем железном веке.

Лит.: Мерц В.К. Разведка в Павлодарской области // Влошин В.С. Отчет о работе ПАЭ в 1988 г. Целиноград, 1989. Приложение. С. 47; Материалы ПАЭ 2007 г.

В.К. Мерц



Курган Торбайгыр 2 План-схема

510. КУРГАННАЯ ГРУППА АЙДАРЛЫ (10)

Ранний железный век
(Археол.)

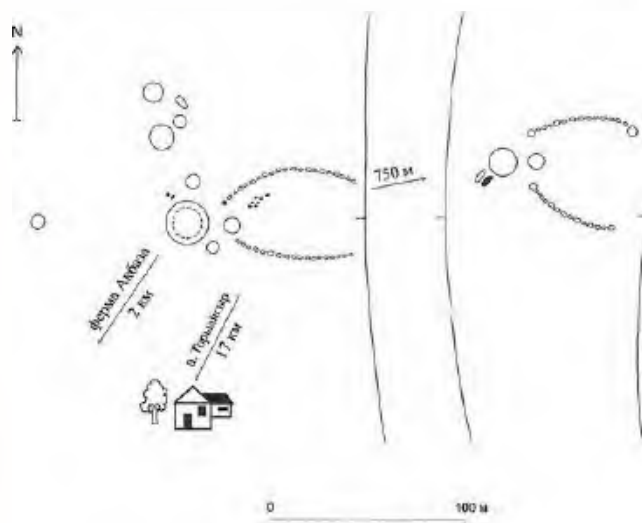
Находится в 17 км к С.-В. от аула, 3 км к Ю.-В. от горы Айдарлы, 2 км к С.-В. от фермы Акбаза, на старом пахотном поле. Обследована в 2007 г. ПАЭ (В.К. Мерц).

Памятник частично поврежден при распашке. Включает в себя два кургана с «усами», расположенные в широтном направлении, и группу погребальных и ритуальных сооружений около них. Западный курган с «усами» состоит из основного каменного кургана диам. 22 м, выс. 1 м и находящегося около него с восточной стороны кургана диам. 7 м, выс. 0,4 м. От малого кургана в восточном направлении тянутся дугообразные каменные выкладки – «усы» дл. 68 и 60 м. Еще один курган диам. 6 м, выс. 0,3 м находится в 90 м к З. от кургана с «усами». К северу от него расположена группа из четырех курганов диам. от 5 до 18 м, выс. от 0,3 до 0,7 м.

Выше по склону, в 750 м к В., расположен второй курган с «усами». Центральный курган диам. 14 м, выс. 1,5 м. С восточной стороны около него находится курган диам. 7 м, выс. 0,5 м с каменными выкладками – «усами» дл. 49 и 46 м, вытянутыми в восточном направлении. «Усы» начинаются и заканчиваются насыпями диам. около 2 м.



510. Курганная группа Айдарлы Вид с юго-запада



510 Курганная группа Айдарлы. План

Памятник характеризует погребальный обряд, материальную и духовную культуру племен Северо-Восточной Сарыарки в раннем железном веке.

Лит.: Материалы ПАЭ 2007 г.

В.К. Мерц

511. КУРГАННАЯ ГРУППА ТОРЯЙГЫР I (3 кургана, 5 оградок)

Ранний железный век, средневековье (Археол.)

На территории аула, 50 м к С.-В. от здания акимата, приурочен к вершине небольшой сопки. Выявлена и обследована в 1988 и 2007 гг. ПАЭ (В.К. Мерц).

Состоит из трех, вытянутых в линию с З. на В. каменных курганов диам. от 3 до 10 м, выс. 0,2–0,4 м и пяти каменных оградок диам. 5–10 м. Ограды сооружены из поставленных на ребро камней. Сохранность памятника удовлетворительная.



511. Курганная группа Торыайгыр I

Характеризует погребальный обряд, материальную и духовную культуру кочевников Северо-Восточной Сарыарки в раннем железном веке и в средневековье.

Лит.: Мерц В.К. Разведка в Павлодарской области // Волошин В.С. Отчет о работе ЦАЭ в 1988 г. Целиноград, 1989. Приложение. С. 47; Материалы ПАЭ 2007 г.

В.К. Мерц

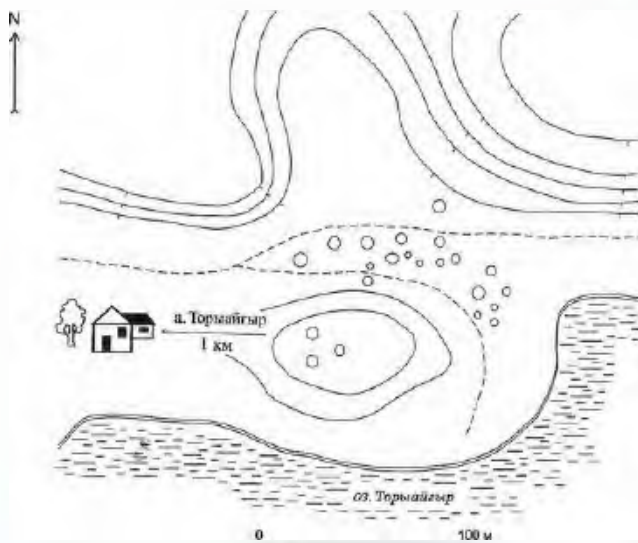
512. КУРГАННАЯ ГРУППА ТОРЯЙГЫР III (22)

Эпоха бронзы, ранний железный век (Археол.)

Находится в 1 км к В. от аула, на северо-западном берегу оз. Торыайгыр. Выявлена и обследована в 1988 и 2007 гг. ПАЭ (В.К. Мерц).

Состоит из семнадцати плоских каменных курганов, диам. от 3 до 10 м, выс. 0,1–0,3 м и пяти каменных оградок диам. от 2 до 7 м, расположенных бессистемно с курганами. Сохранность памятника удовлетворительная.

Памятник разновременный, характеризует погребальный обряд, материальную и духовную культуру племен Северо-Восточной Сарыарки в эпоху бронзы, в раннем железном веке.



512. Курганная группа Торыайгыр III. План



512. Курганная группа Торыайгыр III

Лит.: Мерц В.К. Разведка в Павлодарской области // Волошин В.С. Отчет о работе ЦАЭ в 1988 г. Целиноград, 1989. Приложение. С. 47; Материалы ПАЭ 2007 г.

В.К. Мерц

513. КУРГАННАЯ ГРУППА ТОРЫАЙГЫР IV (5)

Средневековье
(Археол.)

Находится в 1,5 км к В. от аула, на вершине и склонах сопки на северном берегу оз. Торыйайгыр. Выявлена и обследована в 1988 и 2007 гг. ПАЭ (В.К. Мерц).



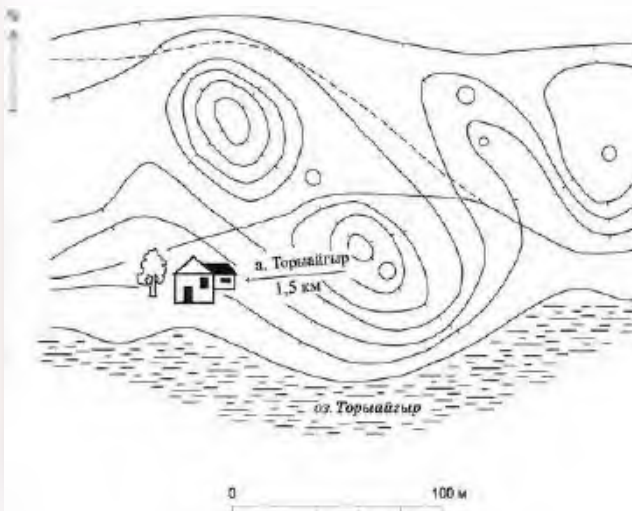
513 Курганная группа Торыйайгыр IV

Состоит из пяти каменных курганов диам. 2–9 м, расположенных бессистемно на расстоянии от 40 до 100 м друг от друга. Курганы выс. до 0,3 м, имеют плоскую поверхность. Сохранность памятника удовлетворительная.

Памятник характеризует погребальный обряд, материальную и духовную культуру кочевников Северо-Восточной Сарыарки в средневековье.

Лит.: Мерц В.К. Разведка в Павлодарской области // Волошин В.С. Отчет о работе ЦАЭ в 1988 г. Целиноград, 1989. Приложение. С. 48; Материалы ПАЭ 2007 г.

В.К. Мерц



513 Курганная группа Торыйайгыр IV. План

514. КУРГАННАЯ ГРУППА ТОРЫАЙГЫР V (7)

Средневековье
(Археол.)

Находится в 2 км к В. от аула, на северном берегу оз. Торыйайгыр. Зафиксирована и обследована в 1988 и 2007 гг. ПАЭ (В.К. Мерц).

Состоит из семи курганов. Самый крупный курган имеет вытянутую эллипсоидную форму, дл. 18 м, шир. 5 м, выс. 0,5 м. К В. от него бессистемно расположены шесть насыпей диам. от 3 до 5 м, выс. 0,2–0,3 м. Все курганы сложены из камней. Сохранность памятника удовлетворительная, без признаков современных повреждений.

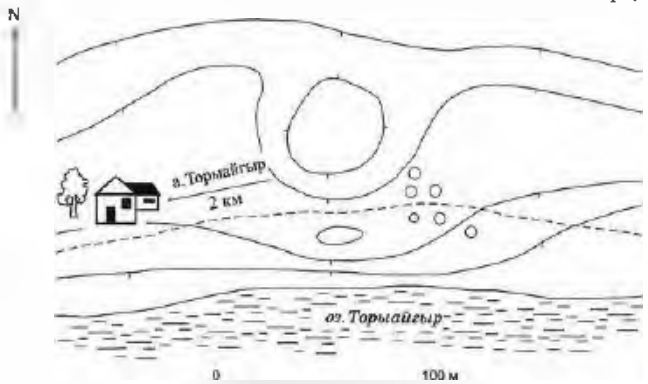


514 Курганная группа Торыйайгыр V

Памятник характеризует погребальный обряд, материальную и духовную культуру кочевников Северо-Восточной Сарыарки в средневековье.

Лит.: Мерц В.К. Разведка в Павлодарской области // Волошин В.С. Отчет о работе ЦАЭ в 1988 г. Целиноград, 1989. Приложение. С. 48; Материалы ПАЭ 2007 г.

В.К. Мерц



514 Курганная группа Торыйайгыр V. План

515. КУРГАННАЯ ГРУППА ТОРЫАЙГЫР VI (21)

Ранний железный век
(Археол.)

Находится в 2 км к В. от аула, 500 м от восточного берега оз. Торыйайгыр, в зоне отдыха. Памятник выявлен в 1988 г. ПАЭ (В.К. Мерц), обследован в 1989 г. Павлодарским отрядом отдела Свода

памятников ИИАЭ АН КазССР (Акишев К.А.), в 2002 г. – совместным отрядом экспедиции ПГУ им. С. Торайгырова и Павлодарского областного историко-краеведческого музея им. Г.Н. Потанина (В.К. Мерц), в 2007 г. – ПАЭ (В.К. Мерц), в 2008 г. – археологическим отрядом Павлодарского областного историко-краеведческого музея им. Г.Н. Потанина (Г.Ю. Пересветов). Состоит из двадцати одного каменно-земляного кургана диам. от 2 до 18 м, выс. 0,2–0,6 м, расположенных тремя группами. В северной группе три кургана, в центральной – двенадцать, в юго-западной группе – шесть.

В 1989 г. была раскопана западная половина кургана № 10 в центральной группе. В северо-западной части насыпи найден «оленный камень» – стела с изображением оленей в скифо-сакском зверином стиле. Исследования показали, что курган являлся ритуальным сооружением. В 2002 г. раскопки восточной части этого кургана были продолжены. Обнаружены фрагменты стел, на одном из них изображение кольца. Еще одна стела с изображением колец была найдена около кургана № 3, расположенного в центральной группе. При обследовании курганной группы в 2007 г. зафиксированы факты повреждения памятника в результате строительства туристических коттеджей. Стела, лежавшая возле кургана № 3, была расколота и замурована в фундамент строящегося коттеджа. В 2008 г. раскопаны три кургана южной группы. Захоронения оказались ограбленными. Раскопками выявлено, что курган № 1 с С. соединяется каменной выкладкой с курганом № 2. В центре кургана № 2 расчищен каменный ящик, установленный на уровне материка. От юго-восточной полы кургана № 2 на С.-В. выложена каменная дорожка – «ус». Второй «ус» от северо-восточной полы кургана уничтожен хозяйственной ямой. Между «усами» раньше стояла каменная стела. В центре кургана № 3, над могилой, стояла гранитная стелообразная плита размерами 90 × 30 × 20 см. В могильной яме этого кургана найдены пять бронзовых втульчатых наконечников стрел. Раскопанные курганы датируются переходным периодом от поздней бронзы к раннему железному веку (8–7 вв. до н.э.).

Памятник характеризует погребальный обряд и культовые сооружения кочевников Северо-Восточной Сарыарки в раннем железном веке.

Лит.: Мерц В.К. Разведка в Павлодарской области // Волошин В.С. Отчет о работе ЦАЭ в 1988 г. Целиноград, 1989. Приложение. С. 48; Мерц В.К. Изучение археологических памятников на озере Торайгыр и в окрестностях Баянаула // Отчет о работе археологической экспедиции ПГУ им. С. Торайгырова в 2002 году. Павлодар, 2003. С.11–15; Материалы ПАЭ 2007 г.

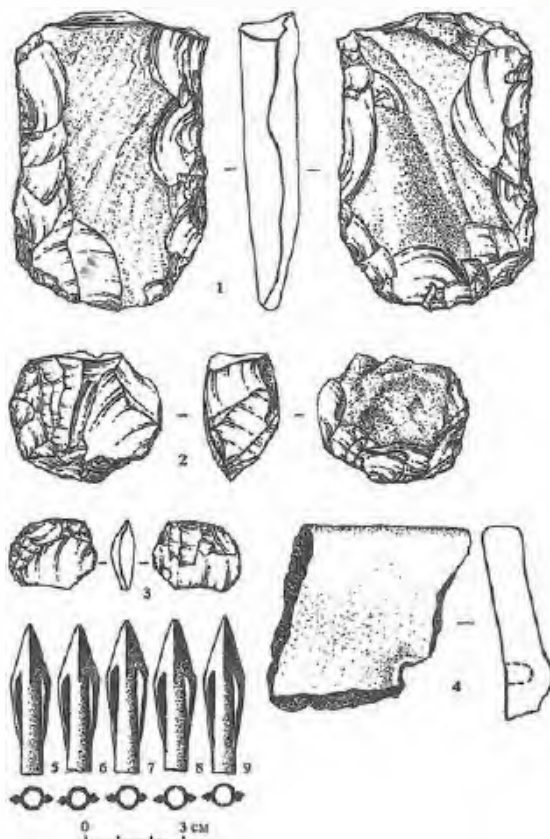
В.К. Мерц, Г.Ю. Пересветов



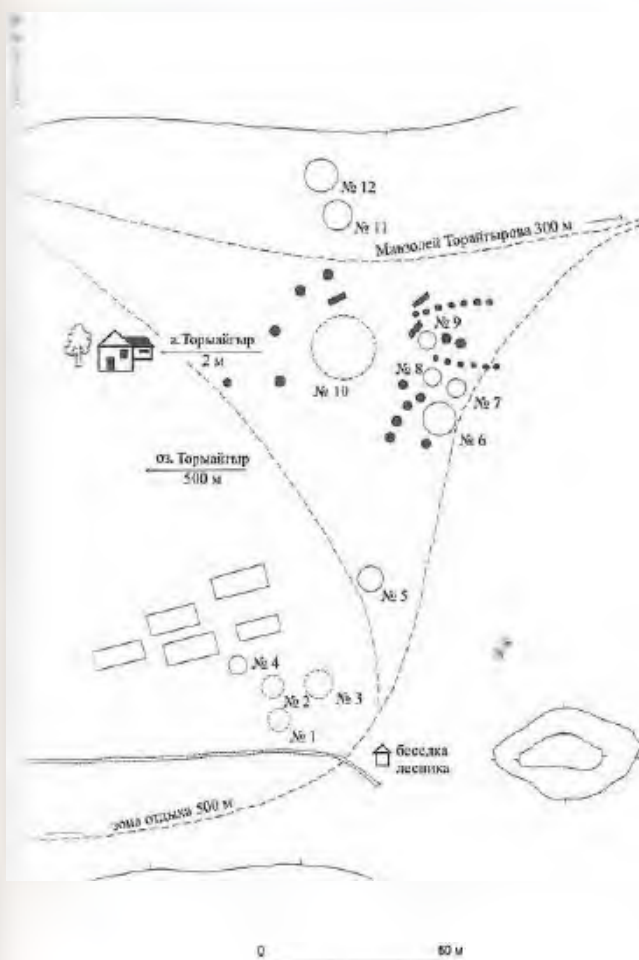
515 Курганная группа Торайгыр VI. Вид с севера



515 Курганная группа Торайгыр VI. Олений камень (фрагмент)



515. Рис 1 Курганная группа Торайгыр VI. Находки из курганов № 1–3



516 Мавзолей С. Торайгырова. Общий вид. Фото 2008 г.

пластики выступающих частей кладки – узких лопаток, стрельчатых наверший ниш, орнаментальных картушей, а также горизонтальным членением фризовой и цокольной частей четверика. Дополняют традиционный декоративный ряд витые колонки на углах. Внутри мавзолея трехступенчатое надгробие (уштас) из блоков ракушечника.

По обе стороны мавзолея в один ряд стоят уштасы над захоронениями. Территория вокруг мавзолея выложена плитами из рваного гранита и огорожена.

Лит.: Паспорт, 1982; Материалы обследования памятников истории и культуры Павлодарской области в 2008 г. НИПФ РГП «Казреставрация».

Г.М. Камалова, С.П. Пенькова

516. МАВЗОЛЕЙ С. ТОРАЙГЫРОВА

1920 г.

(Ист.)

Находится в 3 км к В. от села, 1 км северо-восточнее оз. Торайгыр, по дороге в г. Павлодар. В 2008 г. обследован экспедицией отдела Свода НИПФ РГП «Казреставрация» (Г.М. Камалова).

О С. Торайгырове см. статью 2.

В 1958 г. на могиле был установлен обелиск с надписью «С. Торайгыров» и сделана металлическая ограда. В 1975 г. установлен новый обелиск барельефом на лицевой грани. Материал – баянауылский гранит.

В 1993 г. к 100-летию со дня его рождения над могилой сооружен мавзолей. Выполнен из известняковых блоков в традициях мемориального зодчества Западного Казахстана. Однокамерный, «квадратный» в плане мавзолей центрического типа с пологим шатровым куполом на цилиндрическом барабане над четвериком основания. Главный фасад выделен парапетным выступом, возвышающимся над кровлей. На фризе вырезано имя «Султанмахмуд». Силуэтную композицию мавзолея завершают треугольные объемы на углах четверика по типу торткулака. Архитектурное решение фасадов выполнено средствами рельефной

517. МОГИЛЬНИК ЖАКАН

Средневековье

(Археол.)

Находится в 13 км к С.-В. от аула, 2 км от горы Жакан, 250 м к Ю.-З. от шоссе Баянауыл-Павлодар, в 150 м к Ю.-З. от могильника Жакан II. В 2007 г. обследован ПАЭ (В.К. Мерц).

На восточном краю могильника находится ограда – сооружение округлой формы диам. 8 м, выс. 0,2 м, сложенное из камней. С восточной стороны ограды стоит каменное антропоморфное изваяние выс. 0,5 м с обломанной верхней частью. В 85 м к З. от ограды находится большая прямоугольная впадина размерами 50 × 60 м, похожая на раскоп, за ней – курган диам. 4 м, выс. 0,2 м. Еще четыре западины прямоугольной формы размерами 40 × 20 м расположены в 200 м к Ю.-В. от ограды. Вероятно, они являются остатками жилищ-землянок старой зимовки – аула.

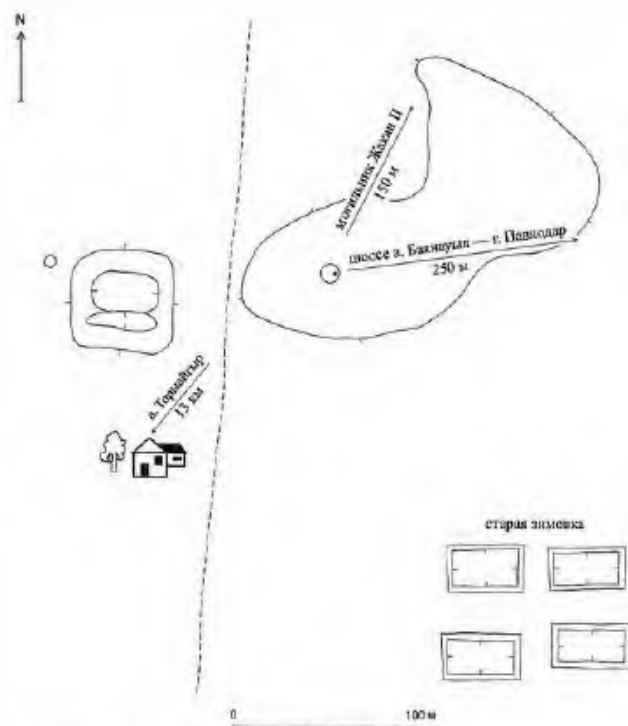
Памятник характеризует погребальный обряд, материальную и духовную культуру кочевников Северо-Восточной Сарыарки в средневековье.

Лит.: Материалы ПАЭ 2007 г.

В.К. Мерц



517 Могильник Жакан. Вид с востика



517. Могильник Жакан. План

518. МОГИЛЬНИК ЖАКАН I (14)

Эпоха бронзы
(Археол.)

Находится в 13 км к С.-В. от аула, 1,5 км от горы Жакан, 50 м к Ю.-З. от шоссе Баянауыл – Павлодар, на левом высоком берегу ручья. В 2007 г. обследован ПАЭ (В.К. Мерц).



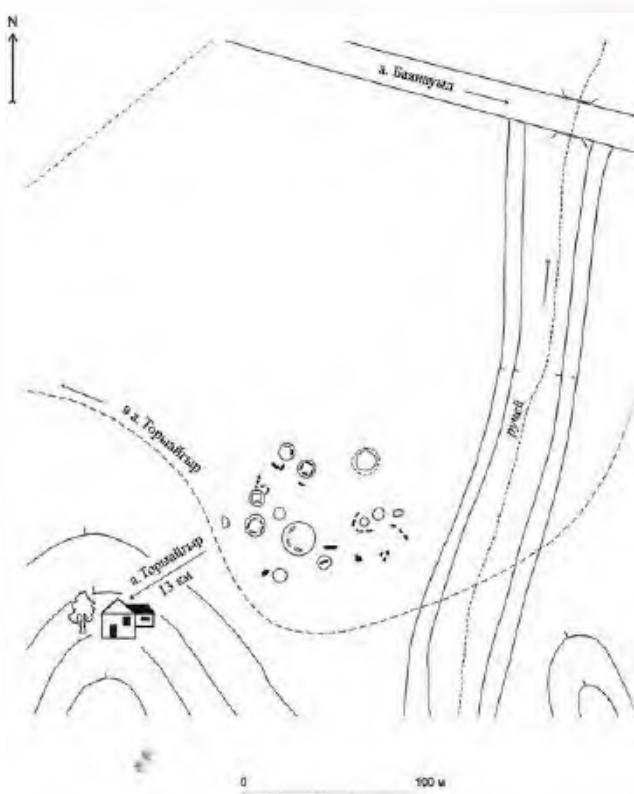
518 Могильник Жакан I. Вид с севера

Представляет собой компактную группу погребальных сооружений, расположенных бессистемно. Состоит из четырнадцати курганов с оградой внутри насыпи или снаружи (один курган). В центре могильника находится курган диам. 18 м, выс. 1,2 м, остальные курганы диам. от 5 до 9 м, выс. до 0,4 м. Курганы сооружены из земли и камня, ограды – из вертикально врытых гранитных плит.

Памятник характеризует погребальный обряд, материальную и духовную культуру племен Северо-Восточной Сарыарки в эпоху бронзы.

Лит.: Материалы ПАЭ 2007 г.

В.К. Мерц



518 Могильник Жакан I. План

519. МОГИЛЬНИК ЖАКАН II

Эпоха бронзы, средневековье
(Археол.)

Находится в 13 км к С.-В. от аула, 2 км от горы Жакан, 150 м к Ю.-З. от шоссе Баянауыл–Павлодар. С С. и В. к могильнику примыкает старое казахское кладбище с мазарами из камней. В 2007 г. обследован ПАЭ (В.К. Мерц).

Представляет собой группу погребальных и ритуальных сооружений. Состоит из восьми курганов с каменно-земляными насыпями и оград из гранитных плит, диам. от 4 до 26 м, выс. до 0,6 м. Вероятно, поминальным сооружением является кольцевая ограда диам. 26 м, выс. 0,6 м, сложенная из камней. В центре ограды на ровной пло-

щадке имеется каменная насыпь диам. 6 м, выс. 0,5 м. К Ю.-В. от ограды расположено несколько каменных ящиков своеобразной конструкции из четырех наклоненных внутрь каменных плит. Эти ящики отличаются от поминальных оград тюркского времени.



519. Могильник Жакан II



Могильник Жакан II. План



Могильник Жакан II. Каменные ящики

Памятник характеризует погребально-ритуальные сооружения, материальную и духовную культуру кочевников Северо-Восточной Сарыарки в эпоху бронзы и в средневековье.

Лит.: Материалы ПАЭ 2007 г.

В.К. Мерц

520. МОГИЛЬНИК НАЙЗАТАС IV (9)

Эпоха бронзы

(Археол.)

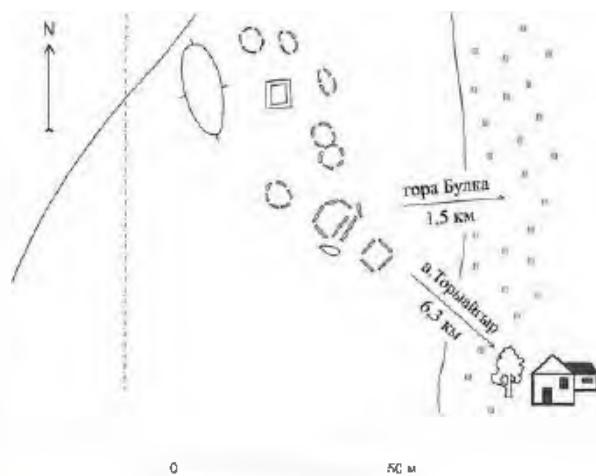
Находится в 6,3 км к С.-З. от аула, 1 км к С.-З. от развалин фермы Найзатас, на берегу ручья, с восточной стороны дороги из а. Торыйгыр на оз. Жасыбай, 100 м к С.-В. от одиночной скалы Кемпершал. В 2007 г. обследован ПАЭ (В.К. Мерц).

Состоит из девяти округлых, овальных и прямоугольных оград диам. 5–9 м. Ограды сооружены из крупных, врытых на ребро гранитных плит, частично повреждены пожарозащитной опашкой.

Памятник характеризует погребальный обряд, материальную и духовную культуру племен Северо-Восточной Сарыарки в эпоху бронзы.

Лит.: Материалы ПАЭ 2007 г.

В.К. Мерц



520 Могильник Найзатас IV. План



520 Могильник Найзатас IV

521. МОГИЛЬНИК ТОРБАЙГЫР VII

(1 курган, 10 оград)

Эпоха бронзы, ранний железный век

(Археол.)

Находится в 10 км к В. от аула, на северной окраине Баянауылского горного массива, 1,5 км к Ю.-З. от шоссе Баянауыл–Павлодар, рядом с проселочной дорогой из села к шоссе. Выявлен и обследован в 1988 и 2007 гг. ПАЭ (В.К. Мерц).

Состоит из кургана и оград. Курган имеет не потревоженную каменно-земляную насыпь диам. 14 м, выс. 1,5 м. Рядом с курганом зафиксировано более десятка плохо различимых оград округлой формы. Сооружены из врытых в землю плит.

Памятник характеризует погребальный обряд, материальную и духовную культуру племен Северо-Восточной Сарыарки в эпоху бронзы и раннем железном веке.

Лит.: Мерц В.К. Разведка в Павлодарской области // Отчет о работе ЦАЭ в 1988 г. Целиноград, 1989. Приложение. С. 47; Материалы ПАЭ 2007 г.

В.К. Мерц



521. Могильник Торбайгыр VII

522. НАСКАЛЬНЫЕ НАДПИСИ НАЙЗАТАС

Средневековье, новое время

(Археол.)

Находятся в 5,8 км к З. от аула, 800 м к С.-З. от развалин фермы Найзатас. Памятник неоднократно обследовался в 2001–2007 гг. ПАЭ (В.К. Мерц).

Надписи расположены в нише на южной стороне скалы, расположенной на берегу ручья. Рядом находятся остатки старой зимовки, в центре которой стоит массивная каменная стела выс. около 1 м. На скале сделаны несколько надписей и арабской графикой непонятными знаками, напоминающими тибетское письмо. Надписи нанесены на скальную плоскость техникой выбивки.

Памятник эпиграфики кочевников Северо-Восточной Сарыарки позднего средневековья и нового времени.

Лит.: Мерц В.К. Наскальные рисунки края Кереку-Баян. Фотоальбом. Павлодар, 2002. С. 28, 110; Мерц В.К. Отчет о работе археологической экспедиции ПГУ им. С. Торайгырова в 2003 г. Павлодар, 2004. С. 37.

В.К. Мерц



522. Наскальные надписи Найзатас



522 Скала с надписями в урочище Найзатас



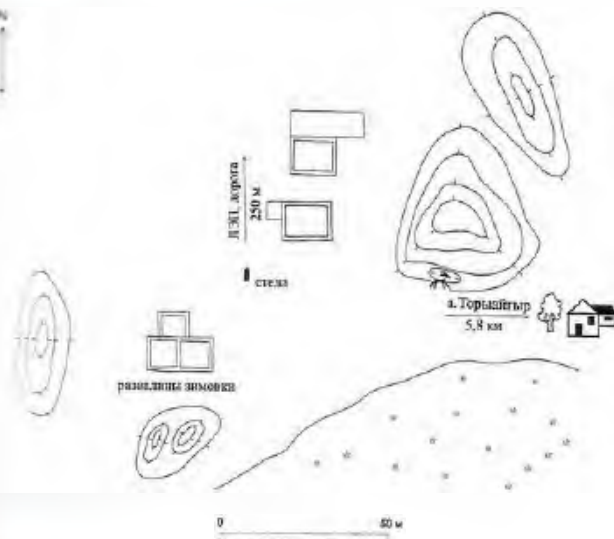
522 Наскальные надписи Найзатас



522. Наскальные надписи Найзатас. Арабское письмо



522. Наскальные надписи Найзатас. Тибетская надпись



522. Наскальные надписи Найзатас. План-схема

523. ОГРАДА НАЙЗАТАС

Эпоха бронзы
(Археол.)

Находится в 5 км к З. от аула, 200 м к С. от развалин фермы Найзатас, с восточной стороны гранитного скального останца, прижата к основанию скалы. В 2007 г. обследована ПАЭ (В.К. Мерц).

Ограда округлой формы, сооружена из гранитных плит. В ограде находится прямоугольный ящик размерами 1×1,5 м.

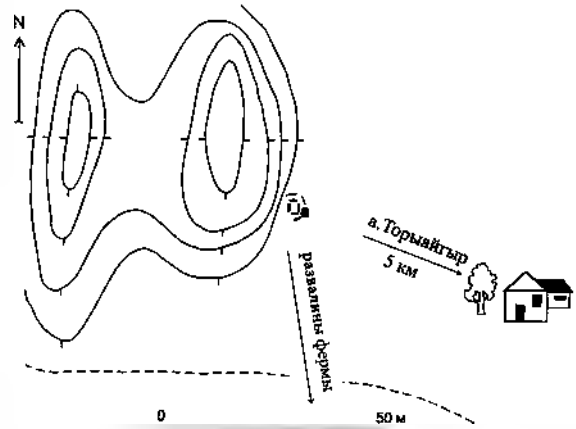


523. Ограда Найзатас. Вид с востока

Памятник характеризует погребальный обряд, материальную и духовную культуру племен Северо-Восточной Сарыарки в эпоху бронзы.

Лит.: Материалы ПАЭ 2007 г.

В.К. Мерц



523. Ограда Найзатас. План-схема

524. ПЕТРОГЛИФЫ НАЙЗАТАС

Средневековье
(Археол.)

Находятся в 5,5 км к З. от аула, 500 м к С.-В. от развалин фермы Найзатас, на южной стороне отдельной скалы, расположенной между ручьями. Памятник неоднократно обследовался в 2001–2007 гг. ПАЭ (В.К. Мерц).

Петроглифы представляют несколько изображений тюркских всадников с копьями и флажками, нанесенных на плоскость техникой выбивки. На соседней скале в нише отмечены труднораазличимые петроглифы.

Памятник является редким в этом районе типом наскальных рисунков, характеризует первобытное искусство и духовную культуру кочевников Северо-Восточной Сарыарки в средневековье.

Лит.: Мерц В.К. Наскальные рисунки края Кереку-Баян. Фотоальбом. Павлодар, 2002. С. 28, 109–111; Материалы ПАЭ 2007 г.

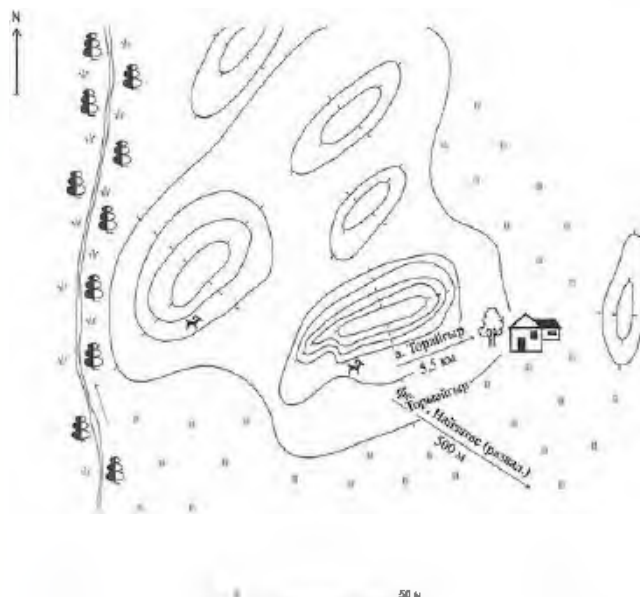
В.К. Мерц



524. Петроглифы Найзатас. Тюркские воины-асадыксы



524. Петроглифы Найзатас. Скала с петроглифами



524. Петроглифы Найзатас. План-схема

а. УЗЫНБУЛАК

525. КУРГАННАЯ ГРУППА АНАЙ (9)

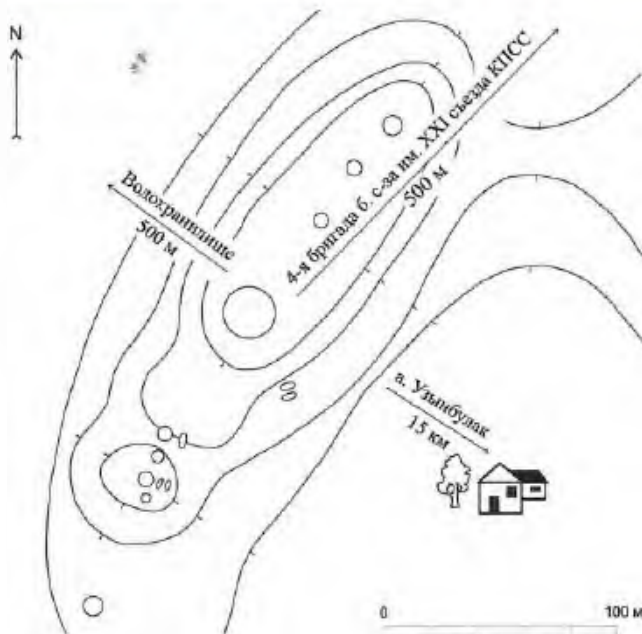
Ранний железный век
(Археол.)

Находится в 15 км к С.-З. от аула, на правом берегу водохранилища, на вершине горы Анай, 500 м к Ю.-З. от б. четвертой бригады совхоза им. XXI съезда КПСС. Обследована в 1991 г. разведгруппой ПАЭ (В.К. Мерц, А.А. Ткачев), в 2007 г. – ПАЭ (В.К. Мерц). В 2007 г. на юго-западном склоне сопки были дополнительно выявлены несколько курганов и уточнен план могильника.

В настоящее время курганная группа состоит из девяти каменно-земляных насыпей диам. от 2 до 20 м, выс. 0,1–1,7 м. Курганы вытянуты в линию с Ю.-З. на С.-В. В центре группы находится курган диам. 20 м, выс. 1,7 м. Другие насыпи значительно меньше. Сохранность памятника удовлетворительная.



525. Курганная группа Анай. Вид с северо-востока



525. Курганная группа Анай. План

Памятник характеризует погребальный обряд, материальную и духовную культуру кочевников Северо-Восточной Сарыарки в раннем железном веке.

Лит.: Мерц В.К., Ткачев А.А. Отчет о работе ПАЭ в 1991 г. Часть II. Разведка в Павлодарской области. Павлодар, 1992. С. 19; Материалы ПАЭ 2007 г.

В.К. Мерц, А.А. Ткачев

526. СТОЯНКА БОЗШАКОЛЬ I

Неолит, энеолит
(Археол.)

Находится в 20 км к В. от аула, 25 км к С.-З. от п. Тендык, на южном склоне горного массива Тас, у родника Бозшаколь. Выявлена в 1991 г. разведгруппой ПАЭ (В.К. Мерц, А.А. Ткачев), в 2007 г. исследована ПАЭ (В.К. Мерц).

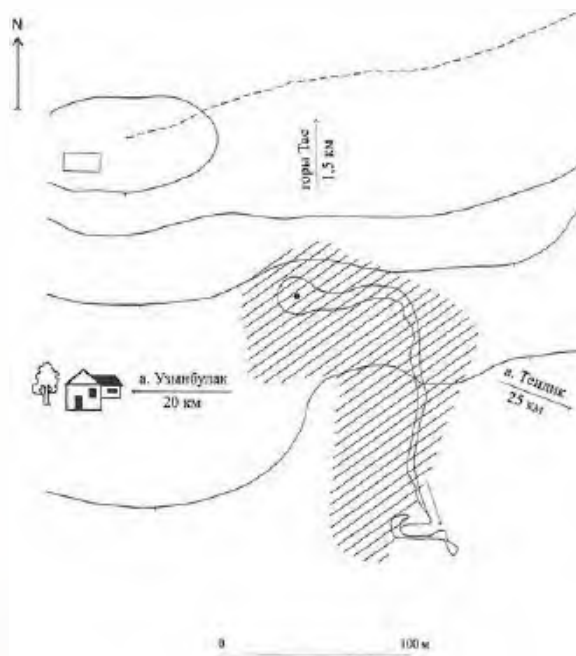
На стоянке собран подъемный материал, представленный ножевидными пластинами и орудиями из пластин, скребками на отщепах, заготовками и отходами производства. В 1991 г. были заложены два шурфа. Шурфовка показала наличие культурного слоя мощностью до 20 см. Материалы раскопок и коллекция находок хранятся в Центре археологических исследований ПГУ им. С. Торайгырова.

Долговременная стоянка первобытных охотников и скотоводов, характеризует степень расселения, хозяйственную деятельность и мате-

риальную культуру племен Северо-Восточной Сарыарки в неолите и энеолите.

Лит.: Мерц В.К., Ткачев А.А. Отчет о работе ПАЭ в 1991 г. Часть II. Разведка в Павлодарской области. Павлодар, 1992. С. 21; Материалы ПАЭ 2007 г.

В.К. Мерц, А.А. Ткачев



526. Стоянка Бозшаколь I. План-схема



526. Стоянка Бозшаколь I. Вид с юго-запада

ЕРТИССКИЙ РАЙОН



▲ Курганы и могильники

- 531. Могильник Каратумсык
- 532. Курган Кухонколь I
- 533. Курган Новороссийка
- 534-545. Могильники Ныканорка II - XIII
- 546-548, 591. Могильники Новороссийка I, III - V
- 551. Курганная группа Заречное
- 552. Могильник Заречное
- 553. Курган Кайманачика
- 554. Могильник Корниловка I
- 555. Могильник Актос
- 558. Курган Кызылагаш
- 570. Курган Кызылжак I
- 571. Курганная группа Кызылжак
- 572. Курганная группа Кызылжак I
- 575. Курган Аксуат
- 576. Курган Бирсуат
- 577. Курган Кожакмет
- 578. Курганная группа Аксуат
- 579. Курган Октябрь
- 580, 581. Курганы Лутгаев 1, 2
- 585. Курган Токты
- 586. Могильник Токты
- 588. Курганная группа Кухонколь II
- 589. Курганная группа Новороссийка VI



Поселения

- 556. Поселение Костомар
- 563. Поселение Кызылагаш
- 566. Поселение Силеты

☉ Стоянки

- 550. Стоянка Жарсор I
- 557. Стоянка Костомар III
- 567. Стоянка Жазыкбак
- 568, 569. Стоянки Силеты I, II
- 574. Стоянка Кызылжак
- 584. Стоянка Сулыкколь

Ⓜ Находки

- 549. Местонахождение Жарсор
- 559, 560. Местонахождения Жазыкбак I - II
- 561. Местонахождение Карынтай
- 562, 564. Местонахождения Кызылагаш I - III
- 573. Местонахождение Кызылжак
- 582, 583. Местонахождения Сулыкколь I - II

■ Жилые здания

- 528. Дом жилой курца С. Сорокина

■ Памятники истории и монументального искусства

- 529. Памятник И. Байзакову
- 530, 587. Памятники воинам-землякам, погибшим в годы Великой Отечественной войны
- 590. Могила С.М. Щастного

527. ЕРТИС

Аул, административный центр района с 1928 г., пристань. Расположен в северной части Иртышской равнины, на левом берегу р. Ертис, в 175 км к С.-З. от областного центра г. Павлодара. Через аул проходит автотрасса Павлодар – Омск. Автомобильными дорогами связан с другими населенными пунктами района и области. Ближайшие железнодорожные станции – Иртышское (Омская область, Российская Федерация) в 90 км к С.-С.-З. и Жолкудык (Павлодарская область) в 168 км к Ю.-В. от аула. Население 9,4 тыс. чел. (1999).

Село Иртыш было основано в 1911 г. вблизи небольшого переселенческого села кубанских казаков Красный яр, между аулами Кызылжар и Каратумсык, в месте, удобном для строительства пристани для большегрузных барж и пароходов. До 1938 г. называлось Иртыш, затем Иртышское.

С самого начала царские власти формировали его как торгово-промышленное поселение – будущий город, жители которого занимались бы торговлей с окрестным населением.

По первоначальному плану под застройку и жилые усадьбы здесь было отведено 1,5 тыс. участков, сгруппированных в кварталы с широкими прямыми улицами. 11 августа состоялась торжественная закладка селения, была сооружена небольшая часовня с двухскатной деревянной крышей (не сохранилась). После нареки усадебных участков Переселенческое управление без торгов стало сдавать их в аренду лицам всех сословий сроком на 6 лет, отдавая предпочтение ремесленникам, рабочим и торговым людям. Около села действовала паромная переправа. Из-за выгодного географического положения к селу тяготели левобережные

переселенческие села и казахские аулы, что способствовало его росту и подъему экономики. Село быстро застраивалось, в нем обосновалось много купцов. К концу 1913 г. к заселению в Иртыше было подготовлено уже 2440 усадеб. Были открыты склады лесной, сельскохозяйственных орудий французских компаний «Ольверсти» и «Столь» (на месте школы на ул. Гагарина), несколько молочных лавок и общественных заведений, небольшой кожевенный завод.

К 1915 г. была оборудована пристань, построены дом с залом для пассажиров, склады для различных товаров, ледник для хранения масла. Закончено строительство и открыт храм святого Александра Невского (разрушен в конце 20-х гг. 20 в.).

В это же время был утвержден план будущего г. Иртыша. Город состоял из прямоуг. кварталов, насчитывавших 22 продольные и 18 поперечных улиц, трех площадей: в южной части – Базарная, в северной – Алексеевская, в восточной (ближе к реке) – Владимирская. В настоящее время площади Алексеевская и Базарная полностью застроены. Владимирская площадь, старые улицы Первая, Вторая, Набережная, а также часть ул. Карельского полка смыты р. Ертис.

До 1921 г. с. Иртыш относилось к Омской губернии, в 1921 – 1928 гг. являлось центром Иртышской, а с 1923 г. и кочевой Кызыл-Агачской волостей Павлодарского уезда Семипалатинской губернии. С 1928 г. – административный центр Иртышского района, входившего в Павлодарский округ (1928 – 1930), Восточно-Казахстанскую область (1932 – 1938), в 1931 – 1932 гг. район являлся самостоятельной административно-территориальной единицей. В 1938 г. с. Иртышское вместе с районом вошли в состав Павлодарской области.

В 30-е гг. в с. Иртышском были созданы колхозы «Интеграл» и «Новый путь», построен клуб им. Ворошилова (не сохранился). В 1940 г. начал работать промкомбинат, изготавливавший валенки, бочки и другую продукцию. В 1942 г. в село из Павлодара был переведен техникум молочной промышленности.

Сложившаяся застройка и современный облик а. Ертис сформировались за годы социалистического строительства. Значительным толчком, ускорившим рост экономики и развитие села, стало освоение целинных и залежных земель в Казахстане в 1954 – 1960 гг. В 1961 г. с. Иртышское получило статус поселка городского типа. К 1970 г. его население достигло 11 тыс. человек, в 1973 г. поселок был преобразован в город районного подчинения Иртышск. В 1993 г. он снова переведен в разряд сельских населенных пунктов, район и его центр переименованы в Ертисский и а. Ертис.

К началу 90-х гг. в Иртышке действовали аэропорт, речной порт, ремонтно-механический,



17 Памятник В.И. Ленину

хлебный и маслозаводы, нефтебаза, автотранспортные и строительные предприятия и др. Работают элеватор, зерноперерабатывающий комплекс, масло и пивзаводы, небольшая мебельная фабрика, предприятия «Иртышсервис», ТОО «Нурал», «Теплокоммунэнерго», почта и районный узел телекоммуникаций. Из общеобразовательных учреждений – технический лицей, четыре средних, музыкальная и спортивная школы, из учреждений здравоохранения – больница, поликлиника, санэпидемстанция. Заведения культурно-бытового обслуживания – дом культуры, стадион, центральная и детская библиотеки, торговый центр, ресторан, ателье и др. В ауле имеются историко-краеведческий общественный музей, православная церковь, мечеть Ержана. Установлены памятники воинам-землякам, погибшим в годы Великой Отечественной войны; В.И. Ленину; акыну Исе Байзакову. В 2002 г. на площади перед универмагом «Арман» сооружен памятник жертвам политических репрессий.

В Ертисе сохранились памятники архитектуры и истории нач. 20 в.: жилые дома купца Сорокина (в 1919 г. располагался штаб Карелского полка), Нестерова (райвоенкомат), дома по ул. Желтоксан (б. ул. Герцена), Ленина и на территории кирпичного завода, дом П. Шулятьева, в котором располагался Кызылагашский волостной комитет. В окрестностях к Ю.-В. от аула находится могильник эпохи бронзы Каратумсык.

Лит.: Павлодарское Прииртышье. Энциклопедия. Павлодар, 2003. С. 295; Соколкин Э. Становление Иртышска // Иртыш. 2 июня 1973; Справочник по административно-территориальному делению Казахстана (август 1920 г. – декабрь 1936 г.). Алма-Ата, 1959. С. 101–103, 154–155, 196, 213, 225; Тыщенко В.В. Земля Иртышская – родина батыров и хлеборобов. Павлодар, 2003. С. 26–27.

Ф.П. Григорьев



527 Памятник жертвам политических репрессий

528. ДОМ ЖИЛОЙ КУПЦА С. СОРОКИНА 1915 г.

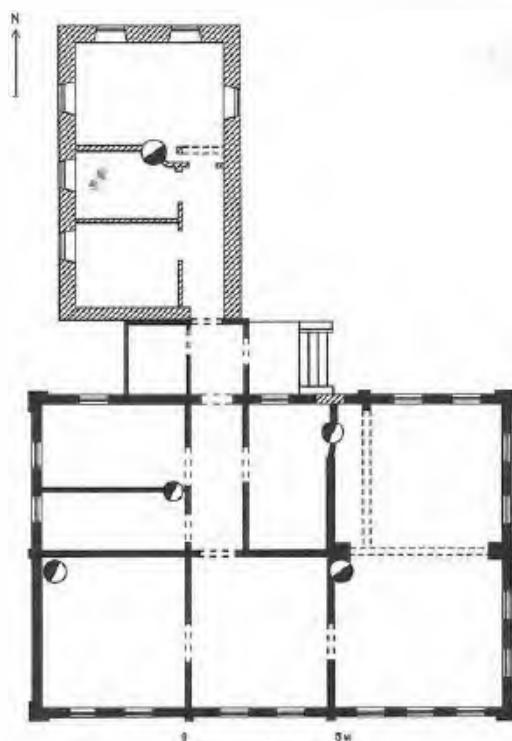
(Ист., архит.)

Находится по адресу ул. Карелского полка, 96. Обследован в 1977 г. сотрудниками Павлодарского обл. историко-краеведч. музея им. Г.Н. Потанина, в 1992 г. – института «Казпроектреставрация», в 2008 г. – экспедицией отдела Свода НИПФ РГП «Казреставрация» (Г.М. Камалова).

Дом построен по заказу местного купца-хлеботорговца С. Сорокина. Во время гражданской войны в доме 24–26 ноября 1919 года размещался штаб 228-го Карелского полка Красной Армии, который вел в этом районе боевые действия против отступавших частей армии Колчака. Мемориальная доска, посвященная этим событиям,



528. Дом жилой купца С. Сорокина. Главный фасад. Фото 2008 г.



528. Дом жилой купца С. Сорокина. План

была установлена на доме в 1966 г.: «Здесь в ноябре 1919 г. размещался штаб Карельского полка, который освобождал Иртышск от колчаковцев».

С 1927 до 1965 гг. здесь размещался районный комитет Компартии Казахстана, с 1965 до 1991 гг. – районный Дом пионеров. В 1991 г. здание передано Иртышскому р-ному историко-краеведческому музею. В связи с этим институт «Казпроектреставрация» в 1993 – 1994 гг. разработал проект реставрации и приспособления под музей.

В настоящее время дом не используется и постепенно разрушается. Одна из лучших и самых крупных построек старого с. Иртыш, ценный элемент его исторической застройки, образец жилой деревянной архитектуры нач. 20 в., отличалась удачным расположением – находилась в центре села, недалеко от пристани. Первоначальный облик дома, несмотря на частую смену пользователей и устройство пристройки, достаточно хорошо сохранился.

Здание одноэтажное, прямоугольное в плане разм. 10x15 м, средняя выс. до верха карниза 4,4 м. Стены, рубленные из бревен, обшиты снаружи тесом по каркасу с утепительной засыпкой между тесом и бревнами сруба. Цоколь кирпичный. С зап. стороны под прямым углом к зданию в кон. 40 – нач. 50-х гг. 20 в. выполнена небольшая одноэтажная пристройка, объединенная с основным объемом общим входом – деревянными сенями. Стены пристройки сложены из саманных блоков, оштукатурены. Цоколь бетонный.

В интерьере основного объема разобраны две внутренние стены, установлены новые печи, заложены некоторые оконные и дверные проемы.

Лит.: Паспорт, 1977; Проект реставрации и приспособления дома Сорокина, в котором размещался штаб Карельского полка, под музей. Институт «Казпроектреставрация», 1993–1994 // Архив НИПФ РГП «Казреставрация»; Материалы обследования памятников истории и культуры Павлодарской области в 2008 г. НИПФ РГП «Казреставрация».

Г.М. Камалова

529. ПАМЯТНИК И. БАЙЗАКОВУ

1979 г.

(Ист.)

Находится на ул. И. Байзакова, в сквере рядом с Домом культуры. Скульптор Е. Ершов, архитектор В. Мустафин. Обследован в 2008 г. экспедицией отдела Свода НИПФ РГП «Казреставрация» (Г.М. Камалова).

Байзаков Иса (1900–1946) – уроженец Иртышского района, народный акын, певец, композитор, актер. Поэтический, импровизаторский и исполнительский талант Байзакова проявился рано. В 1919–1920 гг. он состязался в айтысах с акынами Багитом и Кудайбергенем и одержал победу. Активно участвовал в работе драмкружка в

г. Семипалатинске, в художественной самодеятельности, выступал в составе концертных бригад на крупных стройках республики. Байзаков стоял у истоков казахского театрального искусства. Он исполнитель главных ролей в ранних пьесах М. Ауэзова «Енлик-Кебек» и «Байбише-токал», поставленных на сцене первого в Казахстане музыкально-драматического театра, открывшегося в г. Кызыл-Орде в 1926 г. Незаурядным исполнительским мастерством отмечен образ Биржана, созданный Байзаковым в спектакле «Биржан и Сара». Переработал множество народных песен. Ряд переработанных Байзаковым текстов был записан собирателем казахского музыкального фольклора А.В. Затаевичем и переложен на ноты. Большинство народных песен из репертуара Байзакова вошли в оперы «Айман-Шолпан», «Ер Тарғын», в опере «Кыз Жибек» использована известная песня «Гакку». Песни акына создавались как в устной, так и в письменной форме. Опубликованы песни Байзакова впервые в 1924 г. Автор ряда эпических произведений, сложенных на основе казахского фольклора («Красавица Куралай» и др.).

В годы Великой Отечественной войны Байзаков выступал как певец-агитатор и плодотворно работал как композитор. Жизнь и творчество Байзакова исследованы в трудах казахских литературоведов Е. Исмаилова, М. Хасенова, Р. Бердибаева. Образ Байзакова воссоздан в романе Н. Анова «Крылья песни» (1956), в кинофильме «На крыльях песни» (1962).

Памятник представляет полуфигуру. Руки согнуты в локтях перед грудью. Образ И. Байзакова решен в реалистических традициях с передачей портретных черт. Материал – бронза.

Полуфигура установлена на массивный высокий постамент с полочкой наверху. Основной массив постамента – рваные блоки розового гранита со срезанной под углом противоположной фасадной стороной, благодаря чему боковые его грани имеют трапециевидную форму. Одна из боковых граней решена в виде ниши, образованной высту-



529. Памятник И. Байзакову. Фото 2008 г.

пом фасадной грани, и плитой, перекрывающей постамент сверху. Внутри ниши – «занавес с драпировкой» из белого гранита как символ связи жизни и творчества И. Байзакова с театральным искусством. На боковой грани фасадной плиты нанесен орнамент «кошкар муйиз».

Фасадная грань постамента выложена из прямоугольных блоков полированного серого гранита. В верхней ее части вырезана надпись: «Иса Байзаков» и даты жизни 1900–1947. Цокольная часть выделена розовым гранитом.

Лит.: Материалы обследования памятников истории и культуры Павлодарской области в 2008 г. НИПФ РГП «Каареставрация».

С.П. Пенькова

530. ПАМЯТНИК ВОИНАМ-ЗЕМЛЯКАМ, ПОГИБШИМ В ГОДЫ ВЕЛИКОЙ ОТЕЧЕСТВЕННОЙ ВОЙНЫ (Ист.)

Расположен в сквере по ул. В. Рамазанова (б. ул. Горького), уг. ул. Кажымукана (б. ул. Войкова). Обследован в 2008 г. экспедицией отдела Свода НИПФ РГП «Каареставрация» (Г.М. Камалова).

Памятник представляет архитектурно-скульптурную композицию из высокого массивного пилона с боковым уступом, срезанным под углом сверху вниз, и двух скульптур солдат в рост.

На лицевой грани пилона плиты с текстами: на верхней «Иртышанам, отдавшим жизнь в боях за Советскую Родину», на нижней «Доблестно жившие, смерть сокрушившие, память о вас никогда не умрет...». Солдаты изображены в военной форме, в



530. Памятник воинам-землякам, погибшим в годы Великой Отечественной войны. Фото 2008 г.

плащ-палатках, один из них держит приспущенное знамя, другой – автомат. Композиция сооружена на площадке, состоящей из нескольких объемов и имеющей несколько уровней. Лицевая грань этой площадки срезана под углом, и на этой плоскости установлены в ряд гранитные черные плиты с фамилиями односельчан, погибших в годы Великой Отечественной войны. Основание памятника трехступенчатое. Материал памятника – бетон. Скульптуры и плиты с текстами на пилоне тонированы под бронзу. Пилон и площадка, на которой он установлен, облицованы керамическими плитками темно-бордового цвета, ступени основания – плитками серого цвета. Высота пилона 5,5 м, скульптур солдат – 2,7 м.

Лит.: Материалы обследования памятников истории и культуры Павлодарской области в 2008 г. НИПФ РГП «Каареставрация».

С.П. Пенькова

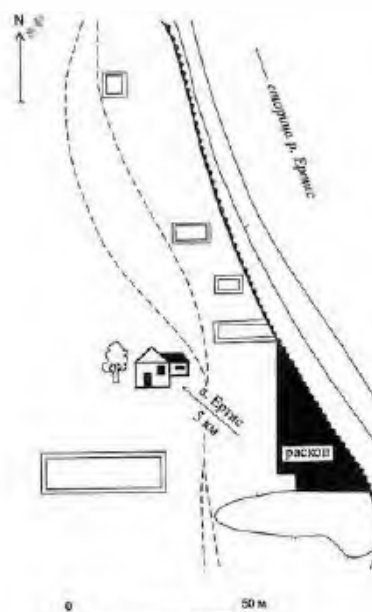
531. МОГИЛЬНИК КАРАТУМСЫК

Эпоха бронзы

(Археол.)

Расположен в 5 км к Ю.-В. от аула, на восточной окраине развалин а. Уйымшил, на краю первой надпойменной террасы левого берега р. Ертыс. Территория памятника разрушается весенними паводками, завалена мусором, сельскохозяйходами, занята развалинами старых жилых и хозяйственных строений. Выявлен жителем г. Иртышска С.Подлесным. Исследован в 1992, 1994, 1996 и 2001 гг. ПАЭ (В.К. Мерц), обследован в 2008 г. разведгруппой ПАЭ (В.К. Мерц).

Относится к типу грунтовых. Раскопками в 1992, 1994, 1996 и 2001 гг. вскрыто 180 м² территории могильника. Обнаружено 87 погребений, большинство из которых оказались ограбленными или разрушенными более поздними впускными захоронениями. Из них восемь – взрослые,



531. Могильник Каратумсык. План-схема

остальные – детские, несколько подростковых. Все погребения совершены по обряду ингумации в дубовых ямах прямоугольной и овально вытянутой форм, ориентированных в основном на С.-С.З. и Ю.-З. В заполнении могильных ям обнаружен древесный уголь, конечности погребенных слегка обгоревшие. Встречаются парные и тройные погребения, в том числе взрослые. Есть также палаточные захоронения.

В западной и юго-западной частях могильника выявлены более поздние захоронения носителей федоровской культуры, которые использовали более ранние петровско-алакульские могилы для своих погребений. В них найдены керамические сосуды баночной и горшечной форм, украшенные симметрическим резным и гребенчатым орнаментом по верхней и средней части тулова, по всей поверхности сосуда и донной части; бронзовые браслеты со спиралевидными навершиями, серьги в виде сектора оборота и с раструбом; пастовые и медные бусы; подвески из костей рыб и моллюсков.

Большой интерес представляют элементы погребального обряда с культовым значением – детские погребения в могилах № 55 и № 56. В погребениях были найдены остатки птичьего яйца, брошенного за головой ребенка.

В могиле № 86 обнаружено парное погребение мужчины и женщины в скорченном положении лицом друг к другу, демонстрирующим древний неолитический обряд «сати». Череп женщины был предварительно отчленен, перевернут и представлен рядом затылочным отверстием вверх, что, вероятно, было связано с какими-то культовыми представлениями местных племен.

Керамика, бронзовые изделия, украшения и особенности погребального обряда позволяют датировать могильник эпохой развитой бронзы – 16–14 вв. до н. э. и отнести его к петровской, ала-



531. Могильник Каратумсык. Раскоп 1994 г.

кульской и федоровской культурам андроновской культурно-исторической общности.

Материалы раскопок хранятся в Центре археологических исследований ПГУ им. С. Торайгырова.

Могильник Каратумсык является одним из наиболее интересных памятников андроновской культурно-исторической общности на территории Павлодарского Прииртышья, характеризует погребальный обряд, материальную и духовную культуру древних скотоводов Северо-Восточной Сарыарки и Прииртышья в эпоху бронзы.

Лит.: Мерц В. К., Франк Д. А. Новый андроновский могильник в Павлодарском Прииртышье // Археология и этнография Сибири и Дальнего Востока. Барнаул, 1988. С. 42–44; Усманова Э.Р., Мерц В. К., Колбина А.В., Вентреска А. О некоторых сюжетах в «тексте» погребального обряда эпохи бронзы (по материалам могильников Лисаковский и Кара-Тумсук) // Изучение памятников археологии Павлодарского Прииртышья. Вып. 2. Павлодар, 2006. С. 70–80.

В.К. Мерц



Могильник Каратумсык. Вид с севера

а. АКТАЙЛАК (б. с. НИКАНОРОВКА)

532. КУРГАН КУКОНКОЛЬ 1

Средневековье
(Археол.)

Расположен в 8 км к В. от аула, 3 км к С.-З. от с. Новороссийка (нежил.), на западном берегу пересохшего оз. Куконколь. Открыт в 1984 г. разведочным отрядом СКАЭ (А.М. Кисленко), в 2008 г. обследован разведгруппой ПАЭ (В.К. Мерц).

Насыпь кургана диам. 22 м, выс. 0,3 м из земли, распахана. По ней проходит проселочная дорога. Материалы исследований и отчет хранятся в фондах Северо-Казахстанского областного историко-краеведческого музея.

Памятник характеризует материальную и духовную культуру кочевых племен Северо-Восточного Казахстана в средневековье.

Лит.: Кисленко А.М., Зайберт В.Ф. Разведочные работы в Павлодарской области // Отчет. Археологические исследования СКАЭ в 1984 году. Т. 1 Петропавловск, 1985; Материалы ПАЭ 2008 г.

В.К. Мерц, В.Ф. Зайберт, А.М. Кисленко



532. Курган Куконколь 1. Вид с юга

533. КУРГАН НОВОРОССИЙКА

Ранний железный век
(Археол.)

Расположен в 6 км к В. от аула, 2 км к З. от с. Новороссийка (нежил.), на южном берегу сухого лога Бурчак, впадающего в оз. Куконколь с Ю.-З. Открыт в 1984 г. разведочным отрядом СКАЭ (В.Ф. Зайберт).

Насыпь кургана диам. 12 м, выс. 0,1–0,35 м сооружена из земли. Хорошо задернована, сильно оплывшая. Материалы исследований и отчет хранятся в фондах Северо-Казахстанского областного историко-краеведческого музея.

Памятник характеризует погребальный обряд и материальную культуру племен Северо-Восточного Казахстана в раннем железном веке.

Лит.: Кисленко А.М., Зайберт В.Ф. Разведочные работы в Павлодарской области // Отчет. Археологические исследования СКАЭ в 1984 году. Т. 1. Петропавловск, 1985. С. 117.

В.К. Мерц, В.Ф. Зайберт, А.М. Кисленко

534. МОГИЛЬНИК НИКАНОРОВКА II (50)

Средневековье
(Археол.)

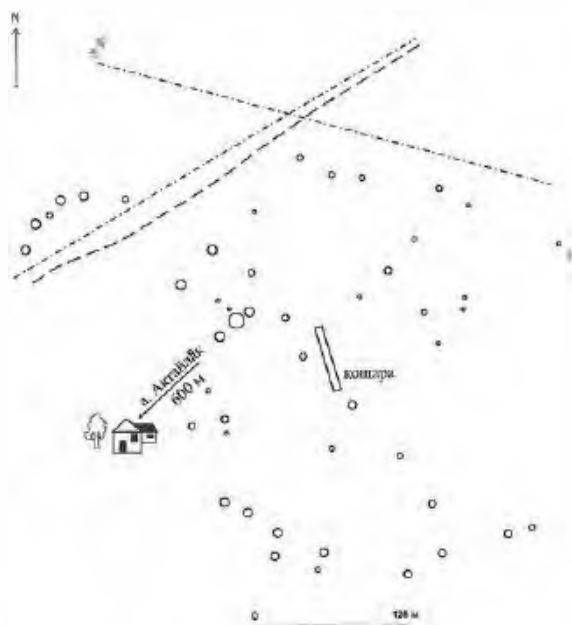
Расположен в 600 м к С.-В. от аула. Выявлен в 1955 г. ПАЭ ИИАЭ АН КазССР (Е. И. Агеева), в 1984 г. обследован разведочным отрядом СКАЭ (А.М. Кисленко).

В отчете 1955 г. в могильнике значится шестнадцать курганов. При обследовании в 1984 г. установлено, что могильник состоит из пятидесяти земляных насыпей диам. от 3 до 30 м, выс. 0,1–0,7 м, расположенных несколькими группами без какой-либо системы на территории размерами 500 × 375 м. Не исключено, что часть насыпей является остатками средневековых зимовок. Материалы исследований и отчет хранятся в фондах Северо-Казахстанского областного историко-краеведческого музея.

Памятник характеризует материальную культуру кочевых племен Северо-Восточного Казахстана в средневековье.

Лит.: Археологическая карта Казахстана. Алма-Ата, 1960. С. 50 (№ 376); Кисленко А.М., Зайберт В.Ф. Разведочные работы в Павлодарской области // Отчет. Археологические исследования СКАЭ в 1984 году. Т. 1. Петропавловск, 1985. С. 112–113.

В.К. Мерц, В.Ф. Зайберт, А.М. Кисленко



534. Могильник Никаноровка II. План

535. МОГИЛЬНИК НИКАНОРОВКА III (20)

Средневековье
(Археол.)

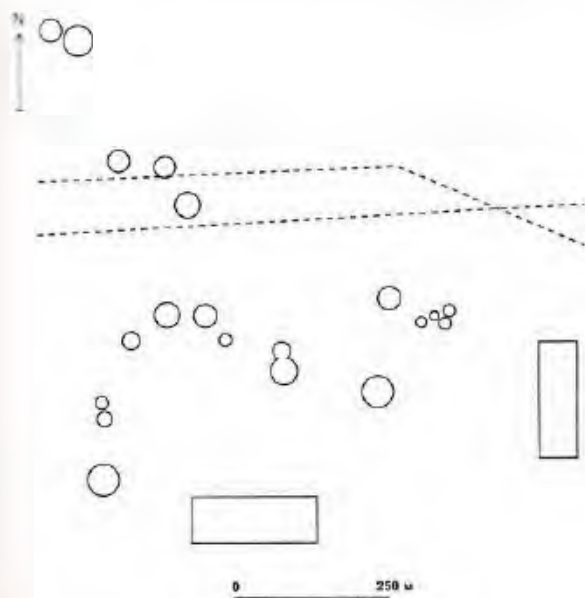
Расположен на северо-западной окраине аула. Открыт в 1984 г. разведочным отрядом СКАЭ (А.М. Кисленко), в 2008 г. обследован разведгруппой ПАЭ (В.К. Мерц).

Состоит из двадцати земляных насыпей диам. от 8 до 22 м, выс. 0,2–0,45 м, расположенных несколькими группами с З. на В. Материалы исследований и отчет хранятся в фондах Северо-Казахстанского областного историко-краеведческого музея.

Памятник характеризует погребальный обряд кочевых племен Северо-Восточного Казахстана в средневековье.

Лит.: Кисленко А.М., Зайберт В.Ф. Разведочные работы в Павлодарской области // Отчет. Археологические исследования СКАЭ в 1984 году. Т. 1. Петропавловск, 1985; Материалы ПАЭ 2008 г.

В.К. Мерц, В.Ф. Зайберт, А.М. Кисленко



535. Могильник Никаноровка III. План

536. МОГИЛЬНИК НИКАНОРОВКА IV (24)

Средневековье
(Археол.)

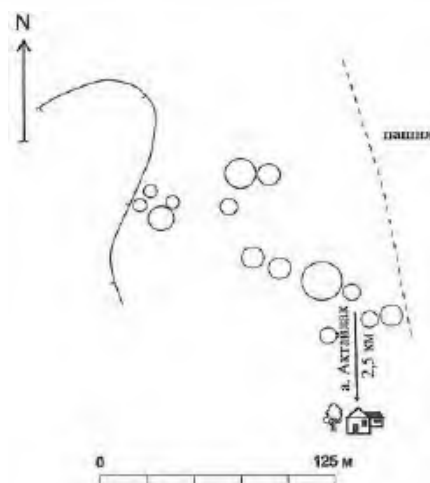
Находится в 2,5 км севернее аула, на восточном побережье большой ложбины. Обнаружен в 1984 г. разведочным отрядом СКАЭ (А.М. Кисленко), в 2008 г. обследован разведгруппой ПАЭ (В.К. Мерц).

Состоит из 24-х земляных насыпей диам. от 8 до 20 м, выс. 0,1–0,3 м, расположенных компактно несколькими группами. Насыпи курганов хорошо задернованы, сильно оплывшие. Материалы исследований и отчет хранятся в фондах Северо-Казахстанского областного историко-краеведческого музея.

Памятник характеризует погребальный обряд и материальную культуру кочевых племен Северо-Восточного Казахстана в средневековье.

Лит.: Кисленко А.М., Зайберт В.Ф. Разведочные работы в Павлодарской области // Отчет. Археологические исследования СКАЭ в 1984 году. Т. 1. Петропавловск, 1985. С. 118; Материалы ПАЭ 2008 г.

В.К. Мерц, В.Ф. Зайберт, А.М. Кисленко



536. Могильник Никаноровка IV. План



535. Могильник Никаноровка III. Вид с юго-востока



536. Могильник Никаноровка IV. Вид с северо-запада

537. МОГИЛЬНИК НИКАНОРОВКА V (3)

Средневековье
(Археол.)

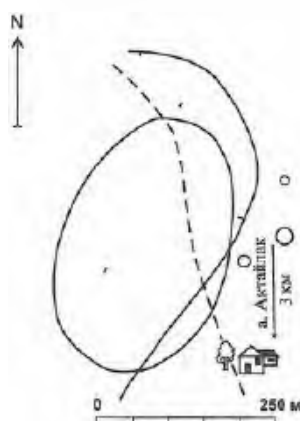
Расположен в 3,5 км к С. от аула, на восточном берегу пересохшего озера. Обнаружен в 1984 г. разведочным отрядом СКАЭ (А.М. Кисленко), в 2008 г. обследован разведгруппой ПАЭ (В.К. Мерц).

Состоит из трех земляных насыпей диам. от 8 до 14 м, выс. 0,1–0,15 м. Насыпи курганов хорошо задернованы, сильно оплывшие. Материалы исслед. и отчет хранятся в фондах Северо-Казахстанского областного историко-краеведческого музея.

Памятник характеризует погребальный обряд и материальную культуру кочевых племен Северо-Восточного Казахстана в средневековье.

Лит.: Кисленко А.М., Зайберт В.Ф. Разведочные работы в Павлодарской области // Отчет. Археологические исследования СКАЭ в 1984 году. Т. 1. Петропавловск, 1985. С. 118; Материалы ПАЭ 2008 г.

В.К. Мерц, В.Ф. Зайберт, А.М. Кисленко



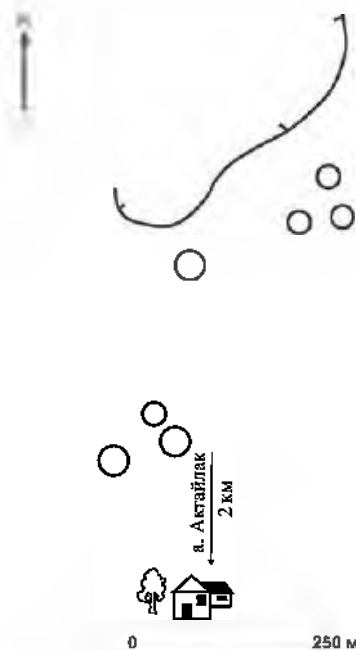
537. Могильник Никаноровка V. План

538. МОГИЛЬНИК НИКАНОРОВКА VI (7)

Средневековье
(Археол.)

Расположен в 2 км к С. от аула, на юго-восточном краю ложбины. Обнаружен в 1984 г. разведочным отрядом СКАЭ (А.М. Кисленко), в 2008 г. обследован разведгруппой ПАЭ (В.К. Мерц).

Состоит из семи земляных насыпей диам. от 12 до 17 м, выс. 0,1–0,2 м. Насыпи курганов хорошо задернованы, сильно оплывшие. Материалы исследований и отчет хранятся в фондах Северо-Казахстанского областного историко-краеведческого музея.



538. Могильник Никаноровка VI. План



537. Могильник Никаноровка V. Вид с северо-востока



Могильник Никаноровка VI. Вид с севера

Памятник характеризует погребальный обряд и материальную культуру кочевых племен Северо-Восточного Казахстана в средневековье.

Лит.: Кисленко А.М., Зайберт В.Ф. Разведочные работы в Павлодарской области // Отчет. Археологические исследования СКАЭ в 1984 году. Т. 1. Петропавловск, 1985. С. 118; Материалы ПАЭ 2008 г.

В.К. Мерц, В.Ф. Зайберт, А.М. Кисленко

539. МОГИЛЬНИК НИКАНОРОВКА VII (8)
Средневековье
(Археол.)

Расположен в 2,5 км к В.-С.-В. от аула, с южной стороны проселочной дороги в с. Новороссийка (нежил.). Открыт в 1955 г. ПАЭ ИИАЭ АН КазССР (Е.И. Агеева), обследован в 1984 г. разведочным отрядом СКАЭ (В.Ф. Зайберт).

Состоит из восьми сильно оплывших земляных насыпей диам. от 6 до 30 м, выс. 0,2–0,5 м. Насыпи вытянуты неровной цепочкой в широтном направлении. Хорошо задернованы. Материалы исследований и отчет хранятся в фондах Северо-Казахстанского областного историко-краеведческого музея.



Могильник Никаноровка VII. План

Памятник характеризует погребальный обряд и материальную культуру кочевых племен Северо-Восточного Казахстана в средневековье.

Лит.: Кисленко А.М., Зайберт В.Ф. Разведочные работы в Павлодарской области // Отчет. Археологические исследования СКАЭ в 1984 году. Т. 1. Петропавловск, 1985. С. 115.

В.К. Мерц, В.Ф. Зайберт, А.М. Кисленко

540. МОГИЛЬНИК НИКАНОРОВКА VIII (9)
Средневековье
(Археол.)

Расположен в 3,5 км к В. от аула, к югу от проселочной дороги в с. Новороссийка (нежил.). Открыт в 1955 г. ПАЭ ИИАЭ АН КазССР (Е.И. Агеева), обследован в 1984 г. разведочным отрядом СКАЭ (В.Ф. Зайберт).

Состоит из девяти сильно оплывших земляных насыпей диам. от 10 до 22 м, выс. 0,15–0,3 м. Насыпи хорошо задернованы. Не исключено, что часть насыпей является остатками средневековых зимовок. Материалы исследований и отчет хранятся в фондах Северо-Казахстанского областного историко-краеведческого музея.

Памятник характеризует погребальный обряд и материальную культуру кочевых племен Северо-Восточного Казахстана в средневековье.

Лит.: Археологическая карта Казахстана. Алма-Ата, 1960. С. 50; Кисленко А.М., Зайберт В.Ф. Разведочные работы в Павлодарской области // Отчет. Археологические исследования СКАЭ в 1984 году. Т. 1. Петропавловск, 1985. С. 116.

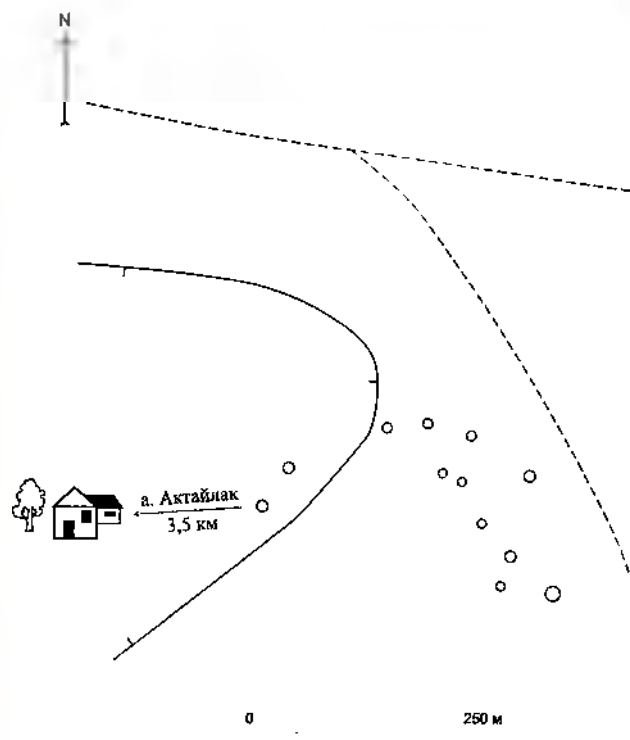
В.К. Мерц, В.Ф. Зайберт, А.М. Кисленко



540 Могильник Никаноровка VIII. План

541. МОГИЛЬНИК НИКАНОРОВКА IX (12)
Средневековье
(Археол.)

Расположен в 3,5 км к В.-С.-В. от аула, на склоне небольшой ложбины. Открыт в 1955 г.



541 Могильник Никаноровка IX. План

ПАЭ ИИАЭ АН КазССР (Е.И. Агеева), обследован в 1984 г. разведочным отрядом СКАЭ (В.Ф. Зайберт).

Состоит из двенадцати сильно оплывших земляных насыпей диам. от 5 до 18 м, выс. 0,1–0,3 м. Не исключено, что это остатки средневековых зимовок. Материалы исследований и отчет хранятся в фондах Северо-Казахстанского областного историко-краеведческого музея.

Памятник характеризует погребальный обряд и материальную культуру кочевых племен Северо-Восточного Казахстана в средневековье.

Лит.: Археологическая карта Казахстана. Алма-Ата, 1960 (№ 379); Кисленко А.М., Зайберт В.Ф. Разведочные работы в Павлодарской области // Отчет. Археологические исследования СКАЭ в 1984 году. Т. 1. Петропавловск, 1985. С. 116.

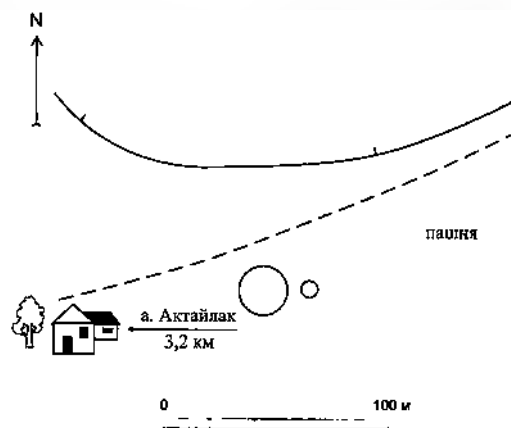
В.К. Мерц, В.Ф. Зайберт, А.М. Кисленко

542. МОГИЛЬНИК НИКАНОРОВКА X (2)

Средневековье
(Археол.)

Расположен в 3,2 км к В. от аула, среди пахотных полей, у южного берега небольшой ложбины. Обнаружен в 1984 г. разведочным отрядом СКАЭ (А.М. Кисленко), в 2008 г. обследован разведгруппой ПАЭ (В.К. Мерц).

Состоит из двух земляных курганов – диам. 20 м, выс. 0,45 и диам. 3 м, выс. 0,3 м к В. от него. Насыпи курганов хорошо задернованы, сильно оплывшие. Материалы исследований и отчет хранятся в фондах Северо-Казахстанского областного историко-краеведческого музея.



542. Могильник Никаноровка X. План.



542. Могильник Никаноровка X. Вид с северо-востока

Памятник характеризует погребальный обряд и материальную культуру кочевых племен Северо-Восточного Казахстана в средневековье.

Лит.: Кисленко А.М., Зайберт В.Ф. Разведочные работы в Павлодарской области // Отчет. Археологические исследования СКАЭ в 1984 году. Т. 1. Петропавловск, 1985. С. 118; Материалы ПАЭ 2008 г.

В.К. Мерц, В.Ф. Зайберт, А.М. Кисленко

543. МОГИЛЬНИК НИКАНОРОВКА XI (4)

Средневековье
(Археол.)

Расположен в 2,8 км к В. от аула, 700 м к Югу от полевой дороги в с. Новороссийка (нежил.). Открыт в 1955 г. ПАЭ ИИАЭ АН КазССР (Е.И. Агеева), обследован в 1984 г. разведочным отрядом СКАЭ (В.Ф. Зайберт).

В 1955 г. был обнаружен и обследован один курган, в 1984 г. выявлены еще три кургана. Могильник состоит из четырех бессистемно расположенных земляных насыпей диам. от 12 до 18 м, выс. 0,15–0,25 м. Не исключено, что это остатки средневековых зимовок. Материалы исследований и отчет хранятся в фондах Северо-Казахстанского областного историко-краеведческого музея.

Памятник характеризует погребальный обряд и материальную культуру кочевых племен Северо-Восточного Казахстана в средневековье.

Лит.: Археологическая карта Казахстана. Алмата, 1960. С. 50 (№ 380); *Кисленко А.М., Зайберт В.Ф.* Разведочные работы в Павлодарской области // Отчет. Археологические исследования СКАЭ в 1984 году. Т. 1. Петропавловск, 1985. С. 116.

В.К. Мерц, В.Ф. Зайберт, А.М. Кисленко



43 Могильник Никаноровка XI. План

544. МОГИЛЬНИК НИКАНОРОВКА XII (10)

Средневековье
(Археол.)

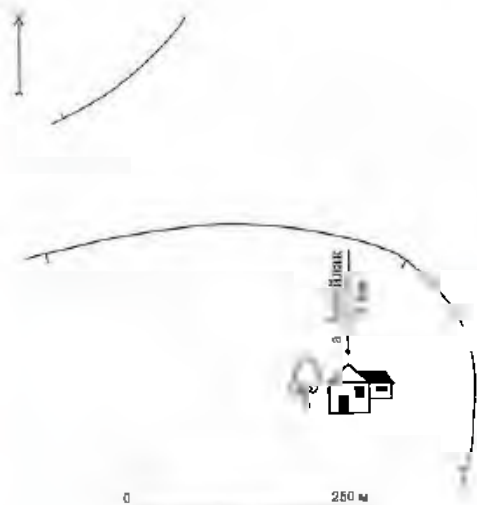
Расположен в 5 км к С. от аула, на берегу сухой ложбины. Открыт в 1984 г. разведочным отрядом СКАЭ (А.М. Кисленко).

Состоит из десяти земляных насыпей диам. от 8 до 20 м, выс. 0,1–0,35 м. Материалы исследований и отчет хранятся в фондах Северо-Казахстанского областного историко-краеведческого музея.

Памятник характеризует погребальный обряд и материальную культуру кочевых племен Северо-Восточного Казахстана в средневековье.

Лит.: *Кисленко А.М., Зайберт В.Ф.* Разведочные работы в Павлодарской области // Отчет. Археологические исследования СКАЭ в 1984 году. Т. 1. Петропавловск, 1985.

В.К. Мерц, В.Ф. Зайберт, А.М. Кисленко



544. Могильник Никаноровка XII. План

545. МОГИЛЬНИК НИКАНОРОВКА XIII (3)

Средневековье
(Археол.)

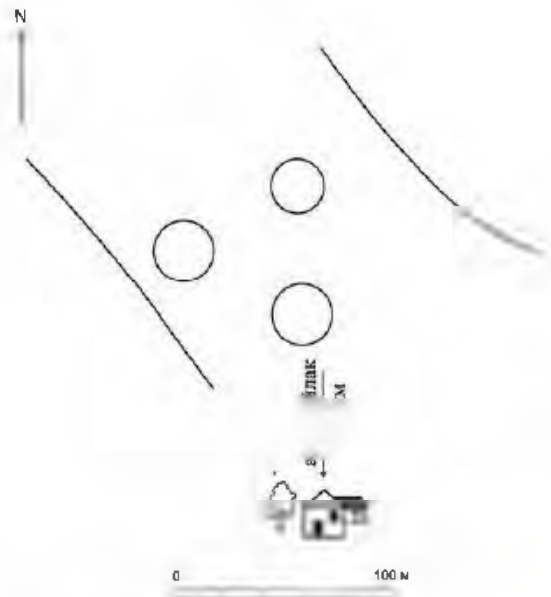
Расположен в 4,5 км к С. от аула. Открыт в 1984 г. разведочным отрядом СКАЭ (А.М. Кисленко), в 2008 обследован разведгруппой ПАЭ (В.К. Мерц).

Состоит из трех земляных насыпей диам. от 13 до 14 м, выс. 0,25 м. Материалы исследований и отчет хранятся в фондах Северо-Казахстанского областного историко-краеведческого музея.

Памятник характеризует погребальный обряд и материальную культуру кочевых племен Северо-Восточного Казахстана в средневековье.

Лит.: *Кисленко А.М., Зайберт В.Ф.* Разведочные работы в Павлодарской области // Отчет. Археологические исследования СКАЭ в 1984 году. Т. 1. Петропавловск, 1985.; Материалы ПАЭ 2008 г.

В.К. Мерц, В.Ф. Зайберт, А.М. Кисленко



545 Могильник Никаноровка XIII. План



545 Могильник Никаноровка XIII

546. МОГИЛЬНИК НОВОРОССИЙКА I (11)Средневековье
(Археол.)

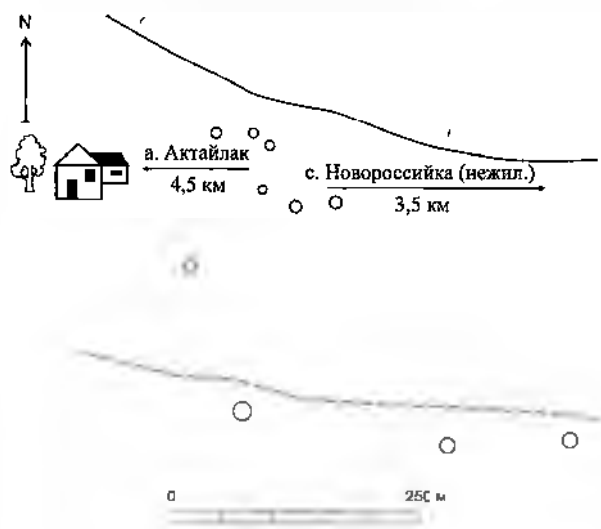
Расположен в 4,5 км к В. от аула, 3,5 км к З. от с. Новороссийка (нежил.), на южном берегу ручья, впадающего с Ю.-З. в оз. Куконколь, на склоне ложбины рядом с проселочной дорогой. Открыт в 1955 г. ПАЭ ИИАЭ АН КазССР (Е.И. Агеева), обследован в 1984 г. разведочным отрядом СКАЭ (В.Ф. Зайберт).

Состоит из одиннадцати земляных насыпей диам. от 6 до 18 м, выс. 0,2–0,45 м. Насыпи сильно оплывшие, не исключено, что это остатки средневековых зимовок. Материалы исследований и отчет хранятся в фондах Северо-Казахстанского областного историко-краеведческого музея.

Памятник характеризует погребальный обряд и материальную культуру кочевых племен Северо-Восточного Казахстана в средневековье.

Лит.: Археологическая карта Казахстана. Алма-Ата, 1960. С. 50 (№ 382); *Кисленко А.М., Зайберт В.Ф.* Разведочные работы в Павлодарской области // Отчет. Археологические исследования СКАЭ в 1984 году. Т. 1. Петропавловск, 1985. С. 117.

В.К. Мерц, В.Ф. Зайберт, А.М. Кисленко

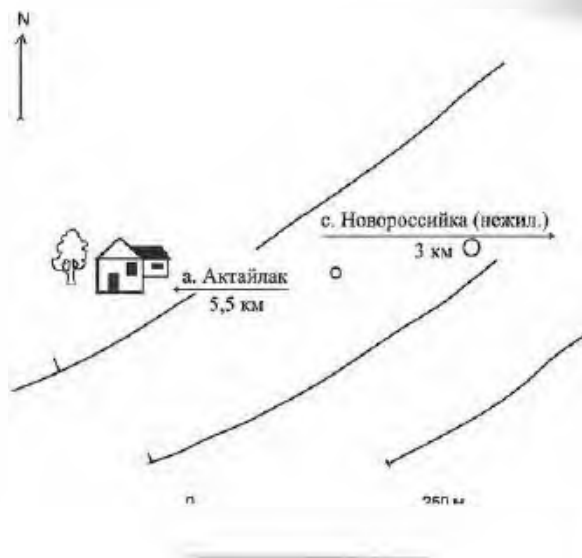


546. Могильник Новоросийка I План

547. МОГИЛЬНИК НОВОРОССИЙКА III (2)Ранний железный век
(Археол.)

Расположен в 5,5 км к В. от аула, 2 км к З. от с. Новоросийка (нежил.), на склоне ложбины между ручьями, впадающими с Ю.-З. в оз. Куконколь. Открыт в 1955 г. ПАЭ ИИАЭ АН КазССР (Е.И. Агеева), обследован в 1984 г. разведочным отрядом СКАЭ (В.Ф. Зайберт).

Состоит из двух земляных насыпей диам. 6 и 10 м, выс. 0,1 и 0,35 м, расположенных в линию с В. на З. Курганы оплывшие, задернованные. Материалы исследований и отчет хранятся в фон-



547. Могильник Новоросийка III. План

дах Северо-Казахстанского областного историко-краеведческого музея.

Памятник характеризует погребальный обряд и материальную культуру кочевых племен Северо-Восточного Казахстана в раннем железном веке.

Лит.: Археологическая карта Казахстана. Алма-Ата, 1960. С. 50 (№ 384); *Кисленко А.М., Зайберт В.Ф.* Разведочные работы в Павлодарской области // Отчет. Археологические исследования СКАЭ в 1984 году. Т. 1. Петропавловск, 1985. С. 118.

В.К. Мерц, В.Ф. Зайберт, А.М. Кисленко

548. МОГИЛЬНИК НОВОРОССИЙКА IV (3)Средневековье
(Археол.)

Расположен в 5 км к В. от аула, 3 км к З. от с. Новоросийка (нежил.), на северном берегу ручья, впадающего с Ю.-З. в оз. Куконколь. Открыт в 1955 г. ПАЭ ИИАЭ АН КазССР (Е.И. Агеева), обследован в 1984 г. разведочным отрядом СКАЭ (В.Ф. Зайберт).

Состоит из трех земляных насыпей диам. от 8 до 28 м, выс. 0,1–0,4 м, вытянутых в линию с В.-С.-В. на З.-Ю.-З. Насыпи сильно оплывшие. Не исключено, что это остатки средневековых зимовок. Материалы исследований и отчет хранятся в фондах Северо-Казахстанского областного историко-краеведческого музея.

Памятник характеризует погребальный обряд и материальную культуру кочевых племен Северо-Восточного Казахстана в средневековье.

Лит.: Археологическая карта Казахстана. Алма-Ата, 1960. С. 50 (№ 383); *Кисленко А.М., Зайберт В.Ф.* Разведочные работы в Павлодарской области // Отчет. Археологические исследования СКАЭ в 1984 году. Т. 1. Петропавловск, 1985. С. 118.

В.К. Мерц, В.Ф. Зайберт, А.М. Кисленко



549. Могильник Ниварсская IV. План

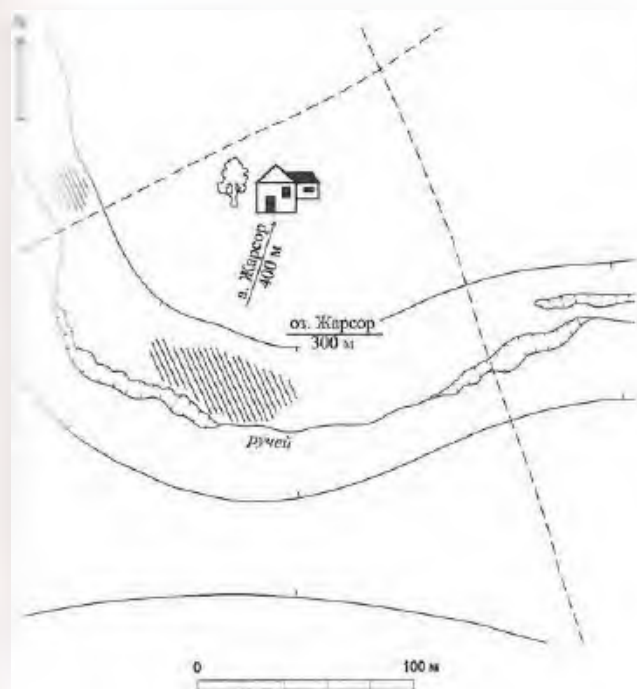
а. ЖАРСОР

549. МЕСТОНАХОЖДЕНИЕ ЖАРСОР

Неолит
(Археол.)

Расположено в 400 м к Ю.-З. от аула, на правом берегу ручья, впадающего с С.-З. в оз. Жарсор. Выявлено и обследовано в 2008 г. разведгруппой ПАЭ (В.К. Мерц).

При обследовании в 2008 г. на участках памятника, подвергшихся эрозии, собран подъемный материал. Коллекция находок представлена отходами пластинчатой индустрии из кварцита и светло-серой яшмовидной породы, орудиями из пластин: сечениями с ретушью, резцом на отщепе, концевым скребком, скребками из отщепов, отщепами и сколами. Материалы исследований и отчет хранятся в Центре археологических исследований ПГУ им. С. Торайгырова.



549. Местонахождение Жарсор. План-схема



549. Местонахождение Жарсор. Вид с юго-востока

Памятник характеризует степень расселения и материальную культуру племен Северо-Восточного Казахстана в неолите.

Лит.: Материалы ПАЭ 2008 г.

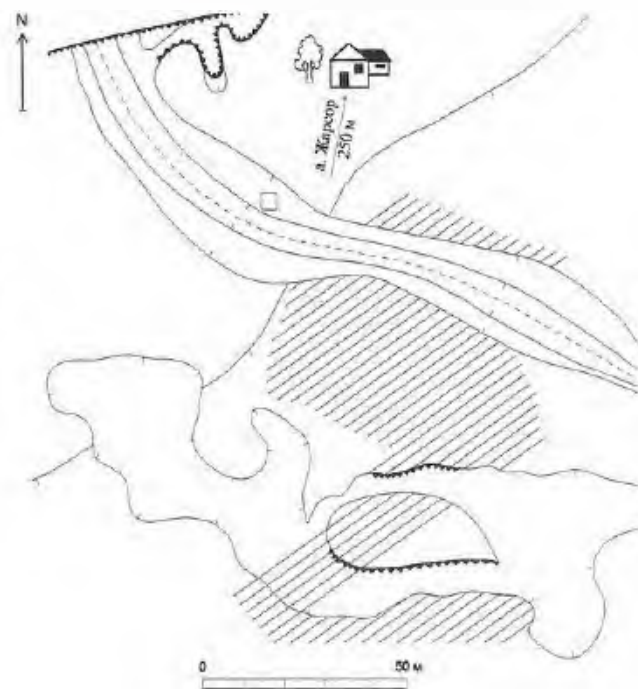
В.К. Мерц

550. СТОЯНКА ЖАРСОР I

Неолит
(Археол.)

Расположена в 250 м к Ю.-З. от аула, на левом и правом берегах ручья, впадающего с С.-З. в оз. Жарсор. Обследована в 2008 г. разведгруппой ПАЭ (В.К. Мерц).

Проведены сборы подъемного материала на участках стоянки, подвергшихся эрозии. Коллекция находок представлена остатками пластинчатой индустрии из кварцита, орудиями на пластинках с ретушью, скребками из отщепов, отщепами и сколами. Материалы исследований и коллекция находок хранятся в Центре археологических исследований ПГУ им. С. Торайгырова.



550. Стоянка Жарсор I. План



550. Стоянка Жарсор 1 Вид с севера-востока

Памятник характеризует степень расселения и материальную культуру племен Северо-Восточного Казахстана в позднем неолите.

Лит.: Материалы ПАЭ 2008 г.

В.К. Мерц

с. ЗАРЕЧНОЕ

551. КУРГАННАЯ ГРУППА ЗАРЕЧНОЕ (4)

Ранний железный век
(Археол.)

Расположена на южной окраине села, на первой надпойменной террасе левого берега р. Ертис, с юго-восточной стороны кладбища. Обнаружена в 1984 г. разведочным отрядом СКАЭ (А.М. Кисленко), в 2008 г. обследована разведгруппой ПАЭ (В.К. Мерц). В отчете 1984 г. памятник значится



551. Курганная группа Заречное. Вид с юга

как могильник из двух курганов. При обследовании в 2008 г. выявлены еще две насыпи, расположенные к Ю. от них, в восточном углу на кладбище.

Могильник состоит из четырех земляных насыпей диам. от 22 до 27 м, выс. 0,6 м, расположенных цепочкой меридионального направления. Курганы в середине цепочки окружены ровиками.

Памятник характеризует материальную и духовную культуру кочевников Северо-Восточного Казахстана в раннем железном веке.

Лит.: Кисленко А.М., Зайберт В.Ф. Разведочные работы в Павлодарской области // Отчет. Археологические исследования СКАЭ в 1984 году. Т. 1. Петропавловск, 1985. С. 110; Материалы ПАЭ 2008 г.

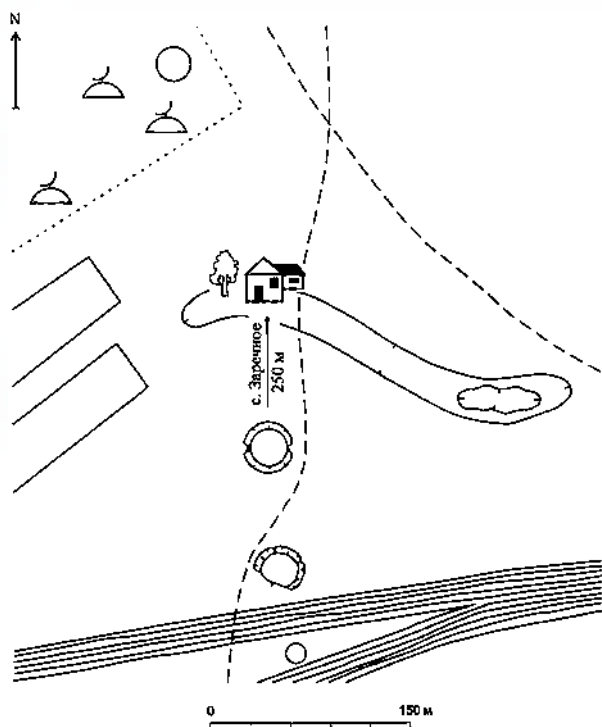
В.К. Мерц

552. МОГИЛЬНИК ЗАРЕЧНОЕ

Эпоха бронзы, ранний железный век
(Археол.)

Расположен в 2,5 км к Ю.-В. от села, на краю первой надпойменной террасы левого берега р. Ертис. Обследован в 1984 г. разведочным отрядом СКАЭ (А.М. Кисленко), в 2008 г. – разведгруппой ПАЭ (В.К. Мерц).

В отчете 1984 г. зафиксирован как одиночный курган раннего железного века. При обследовании в 2008 г. вокруг кургана выявлен грунтовый могильник бронзового века. Насыпь кургана диам. 12 м, выс. 0,6 м сооружена из земли, хорошо задернована. С западной стороны кургана впадина. С юго-восточной стороны кургана вдоль террасы реки прорыта траншея, ограждающая поле опытного хозяйства и мусульманское кладбище. Траншеей прорезаны грунтовые погребения эпохи бронзы. На отвалах траншеи и в ее стенках обнаружены человеческие кости и фрагменты керамических сосудов андроновской культуры. Материалы исследований и подъемный материал хранятся в Центре археологических исследований ПГУ им. С. Торайгырова.



551. Курганная группа Заречное. План



552. Могильник Заречное. Вид с юго-востока



552. Могильник Заречное. План

Памятник характеризует материальную и духовную культуру племен Северо-Восточного Казахстана в эпоху бронзы и раннем железном веке.

Лит.: Кисленко А.М., Зайберт В.Ф. Разведочные работы в Павлодарской области // Отчет. Археологические исследования СКАЭ в 1984 году. Т. 1. Петропавловск, 1985. Материалы ПАЭ 2008 г.

В.К. Мерц

с. КАЙМАНАЧИХА

553. КУРГАН КАЙМАНАЧИХА

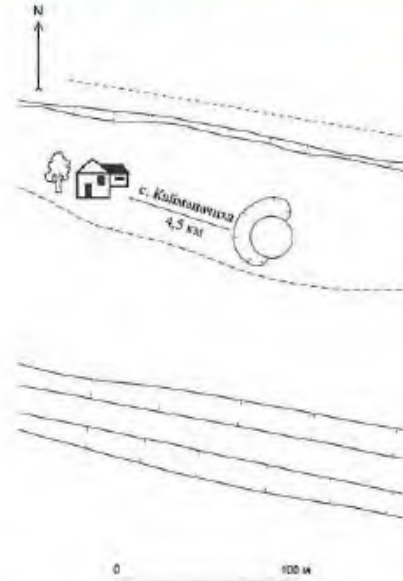
Ранний железный век
(Археол.)

Расположен в 4,5 км к Ю.-В. от села, на первой надпойменной террасе левого берега р. Ертыс, с северо-восточной стороны шоссе Ертыс – Кайманачиха. Обследован в 2008 г. разведгруппой ПАЭ (В.К. Мерц).

Насыпь кургана диам. 23 м, выс. 0,5 м сооружена из земли. С западной стороны кургана имеется широкая впадина.



553. Курган Кайманачиха. Вид с юго-запада



553. Курган Кайманачиха. План

Памятник характеризует материальную и духовную культуру племен Северо-Восточного Казахстана в раннем железном веке.

Лит.: Материалы ПАЭ 2008 г.

В.К. Мерц

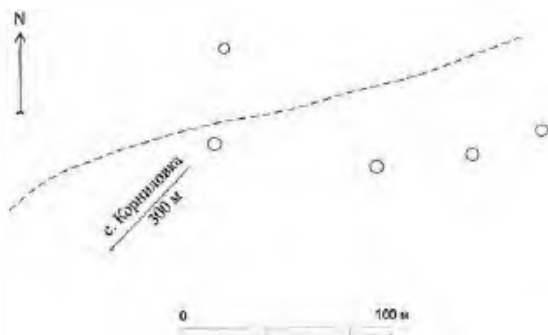
с. КОРНИЛОВКА

554. МОГИЛЬНИК КОРНИЛОВКА I (5)

Средневековье
(Археол.)

Расположен в 300 м к С.-В. от села, рядом с проселочной дорогой в а. Косагаш (б. с. Грабово). Открыт в 1955 г. ПАЭ ИИАЭ АН КазССР (Е.И. Агеева), в 1984 г. обследован разведочным отрядом СКАЭ (В.Ф. Зайберт).

В 1955 г. был зафиксирован один курган. При обследовании в 1984 г. на его месте выявлен могильник из пяти земляных насыпей диам. от 15 до 20 м, выс. 0,1–0,4 м, вытянутых в линию в широтном направлении. Насыпи сильно оплывшие, хорошо задернованы. Не исключено,



554 Могильник Корниловка. План

что это остатки средневековых зимовок. Материалы исследований и отчет хранятся в фондах Северо-Казахстанского областного историко-краеведческого музея.

Памятник характеризует погребальный обряд и материальную культуру кочевых племен Северо-Восточного Казахстана в средневековье.

Лит.: Археологическая карта Казахстана. Алма-Ата, 1960. С. 55 (№ 387); Кисленко А.М., Зайберт В.Ф. Разведочные работы в Павлодарской области // Отчет. Археологические исследования СКАЭ в 1984 году. Т. 1. Петропавловск, 1985. С. 120.

В. К. Мерц, В. Ф. Зайберт, А. М. Кисленко

а. КОСТОМАР

555. МОГИЛЬНИК АКТОС

Эпоха бронзы
(Археол.)

Расположен в 2,5 км к Ю.-В. от аула, на крутом обрывистом берегу Орловки – протоки р. Ертис. Открыт и обследован в 2003 и 2008 гг. разведгруппой ПАЭ (В.К. Мерц).

Относится к типу грунтовых. В 2003 г. в обнажениях берега были обнаружены остатки разрушенного погребения, относящегося к андроновской культуре. Материалы исследований хранятся в Центре археологических исследований ПГУ им. С. Торайгырова.



555. Могильник Актос. План-схема



555. Могильник Актос. Вид с северо-востока

Памятник характеризует погребальный обряд и материальную культуру племен Северо-Восточного Казахстана в эпоху бронзы.

Лит.: Материалы ПАЭ 2008 г.

В.К. Мерц

556. ПОСЕЛЕНИЕ КОСТОМАР

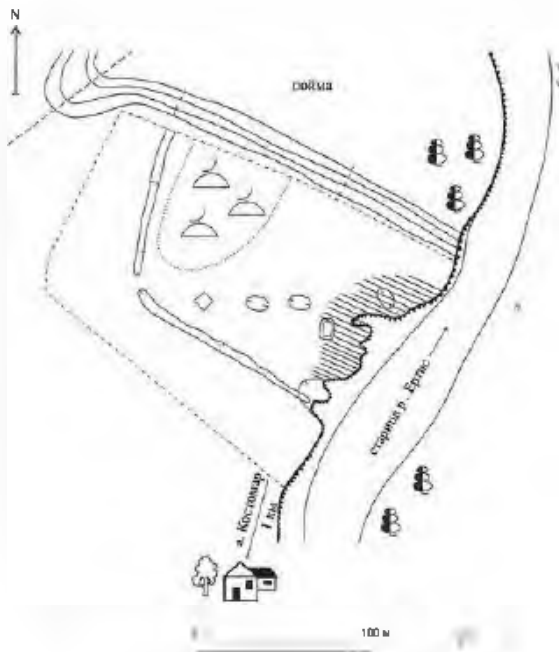
Неолит – эпоха бронзы
(Археол.)

Расположено в 1 км к С.-В. от аула, рядом с казахским кладбищем. Размывается старицей Ертиса – протокой Орловкой, часть памятника занята старым мусульманским кладбищем. Обнаружено в 2001 г. разведгруппой ПАЭ (В.К. Мерц), неоднократно обследовано ПАЭ (В.К. Мерц) в 2002–2008 гг.


Расположено на высоком обрывистом берегу первой надпойменной террасы р. Ертис. В обрыве террасы прослежена стратиграфия культурных напластований памятника: мощный до 0,5 м почвенный слой, лежащий на светло-коричневом суглинке. В 2001–2008 гг. проводились сборы подъемного материала с поверхности памятника, из осыпей культурного слоя и из обрыва. Среди находок – орудия из пластин, выполненных из светло-коричневой и вишневой



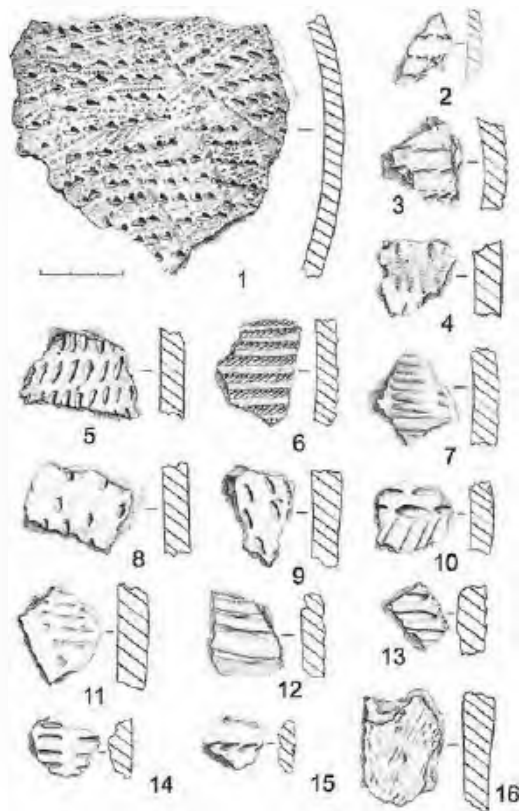
556. Поселение Костомар. Вид с юго-запада



556 Поселение Костомар. План-схема

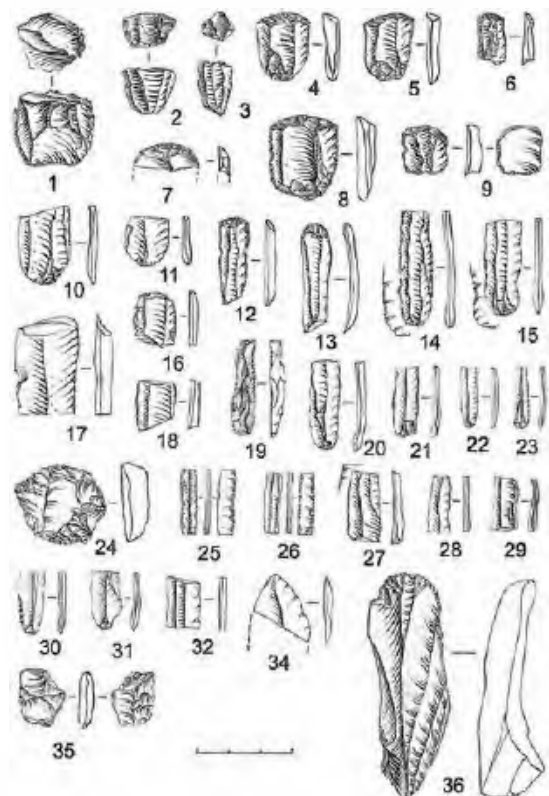


556 Поселение Костомар. Фрагменты керамики. Эпоха бронзы



556. Поселение Костомар. Фрагменты керамики. Неолит

яшмы и коричневого кремня: конические нулеусы для микропластин, вкладыши, концевые скребки. Основная часть каменных изделий аналогична материалам четвертого слоя стоянки Шидерты III и датируется рубежом мезолита и неолита. Немногочисленные изделия из кварцита и крупные фрагменты керамики из обрыва относятся к неолиту. Есть также керамика эпохи



556 Поселение Костомар. Каменные орудия труда. Рубеж мезолита и неолита

ранней, развитой и поздней бронзы, происходящая из гумусного горизонта. Характер находок свидетельствует, что памятник является многослойным поселением первобытных охотников и скотоводов.

Коллекция находок и материалы исследований хранятся в Центре археологических исследований ПГУ им. С. Торайгырова.

Памятник характеризует степень расселения, хозяйственную деятельность и культуру племен Северо-Восточной Сарыарки и Прииртышья в неолите и эпоху бронзы.

Лит.: Материалы ПАЭ 2001–2008 гг.

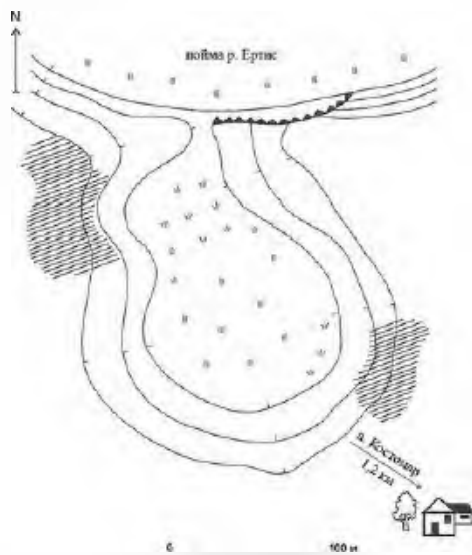
В.К. Мерц

557. СТОЯНКА КОСТОМАР III

Неолит – ранняя бронза
(Археол.)

Расположена в 1,2 км к С.-З. от аула, на первой надпойменной террасе р. Ертис. Обнаружена и обследована в 2008 г. разведгруппой ПАЭ (В.К. Мерц).

Стоянка расположена с западной и юго-восточной сторон большого бедаика, представляющего глубокое понижение рельефа, заполненное водой и соединяющееся с поймой. При обследовании в 2008 г. с поверхности собран подъемный материал: орудия из пластин, выполненных из светло-серой яшмовидной породы, характерной для поздненеолитических комплексов Северного Казахстана. На северо-западном склоне террасы



557. Стоянка Костомар III. План



557. Стоянка Костомар III. Каменный инвентарь с северо-западного склона террасы

обнаружено скопление крупных изделий из алеврита и кварцита, представленных двусторонне обработанными орудиями, отщепами, пластинчатыми сколами.

Архаичный облик артефактов, напоминающих палеолитические орудия, объясняется деградацией каменной индустрии в конце каменного века, связанной с появлением металла. Подобные комплексы каменных орудий характерны для эпохи энеолита и ранней бронзы Северо-Восточной Сарыарки.

Памятник является временной стоянкой первобытных охотников и скотоводов, характеризует степень расселения, хозяйственную деятельность и материальную культуру племен Северо-Восточной Сарыарки и Прииртышья в неолите – ранней бронзе.

Лит.: Материалы ПАЭ 2008 г.

В.К. Мерц

а. КЫЗЫЛАГАШ

558. КУРГАН КЫЗЫЛАГАШ

Ранний железный век
(Археол.)

Расположен в 2 км к Ю.-З. от аула, на коренной террасе правого берега р. Силеты, в 500 м от русла реки. Выявлен и обследован в 2008 г. разведгруппой ПАЭ (В.К. Мерц).

Насыпь кургана диам. 20 м, выс. 1,3 м сооружена из земли. Вокруг нее глубокий ров, имеющий подквадратную углубленную площадку – выступ с юго-восточной стороны.



557. Стоянка Костомар III



558. Местонахождение Жазыкабак I. Вид с юга



559. Местонахождение Жазыкабак I. Вид с востока

Памятник характеризует погребальный обряд и материальную культуру кочевников Северо-Восточного Казахстана в раннем железном веке.

Лит.: Материалы ПАЭ 2008 г.

В.К. Мерц

559. МЕСТОНАХОЖДЕНИЕ ЖАЗЫКАБАК I
Неолит
(Археол.)

Расположено в 5 км к Ю.-В. от аула, на вершине останца коренной террасы правого берега р. Силеты, в 100 м к Ю.-В. от стоянки Жазыкабак, в 50 м к В. от могилы Жазы батыра. Выявлено и обследовано в 2008 г. разведгруппой ПАЭ (В.К. Мерц).

При обследовании в 2008 собран подъемный материал. Находки сконцентрированы на небольшом участке диам. до 10 м, представляющем остатки расплывшегося строения из сырцовых кирпичей. Вместе со строительным материалом – кирпичами артефакты были перемещены и попа-

ли в данное место. Коллекция сборов состоит из 240 предметов, выполненных из серого кварцита и серой яшмовидной породы. В ней имеется 48 пластин, 5 из которых с ventральной ретушью; концевые скребки, обломок наконечника стрелы, 12 фрагментов тонкостенной керамики. Материалы исследований и находки хранятся в Центре археологических исследований ПГУ им. С.Торайгырова.

Памятник характеризует степень расселения и материальную культуру племен Северо-Восточного Казахстана в неолите.

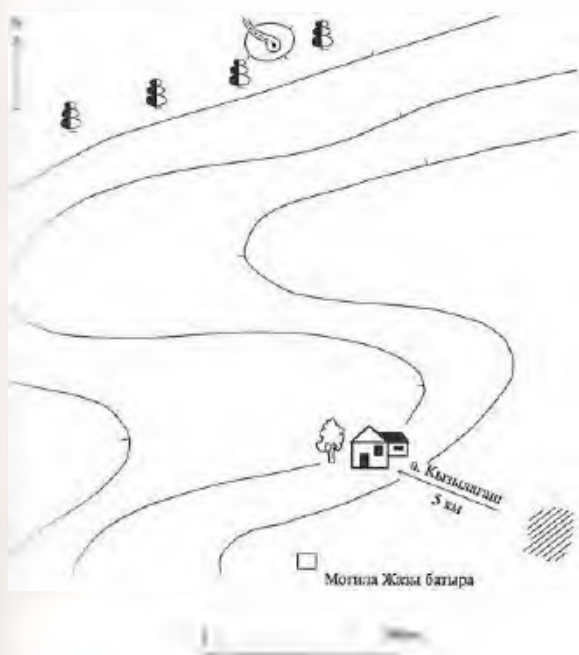
Лит.: Материалы ПАЭ 2008 г.

В.К. Мерц

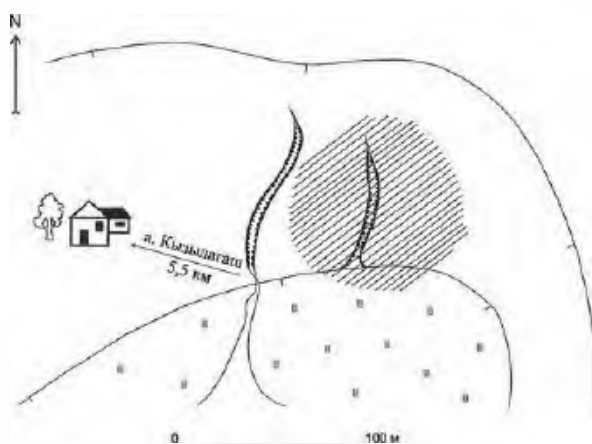
560. МЕСТОНАХОЖДЕНИЕ ЖАЗЫКАБАК II
Неолит
(Археол.)

Расположено в 5,5 км к Ю.-В. от аула, на склоне коренной террасы правого берега р. Силеты, в 400 м к Ю.-В. от стоянки Жазыкабак, у пересохшего родника. Обследовано в 2008 г. разведгруппой ПАЭ (В.К. Мерц).

Подъемный материал, собранный на поверхности памятника у небольшой промоины, представлен концевым скребком, сечениями пластин, отщепами, сколами и фрагментом керамики.



559. Местонахождение Жазыкабак I. План-схема



560. Местонахождение Жазыкабак II. План-схема



560 Местонахождение Жазыкбиік II Вид с запада



561 Местонахождение Карынтай

Материалы исследований и находки хранятся в Центре археологических исследований ПГУ им. С. Торайгырова.

Памятник характеризует степень расселения и материальную культуру племен Северо-Восточного Казахстана в неолите.

Лит.: Материалы ПАЭ 2008 г.

В.К. Мерц

561. МЕСТОНАХОЖДЕНИЕ КАРЫНТАЙ

Неолит – эпоха бронзы
(Археол.)

Расположено в 3 км к Ю.-З. от аула, на ровной площадке старичного участка первой надпойменной террасы правого берега р. Силеты, на месте развалин а. Карынтай. Выявлено и обследовано в 2008 г. разведгруппой ПАЭ (В.К. Мерц).

Сборы подъемного материала проведены на территории развалин. Культурный слой не обнаружен, все предметы найдены в переотложенном

состоянии. Вероятно, каменный инвентарь попал на зимовку вместе с дерновыми блоками при сооружении построек. Каменная индустрия представлена изделиями на отщепях и пластинах, выполненных из кремня и яшмовидной породы. Среди находок – скребки, пластины с ретушью, фрагмент крупного черешкового наконечника стрелы с обломанным острием и основанием, отщепы с ретушью и сколами. Коллекция находок и материалы исследований хранятся в Центре археологических исследований ПГУ им. С. Торайгырова.

Памятник характеризует степень расселения и материальную культуру племен Северо-Восточного Казахстана в позднем неолите и эпоху ранней бронзы.

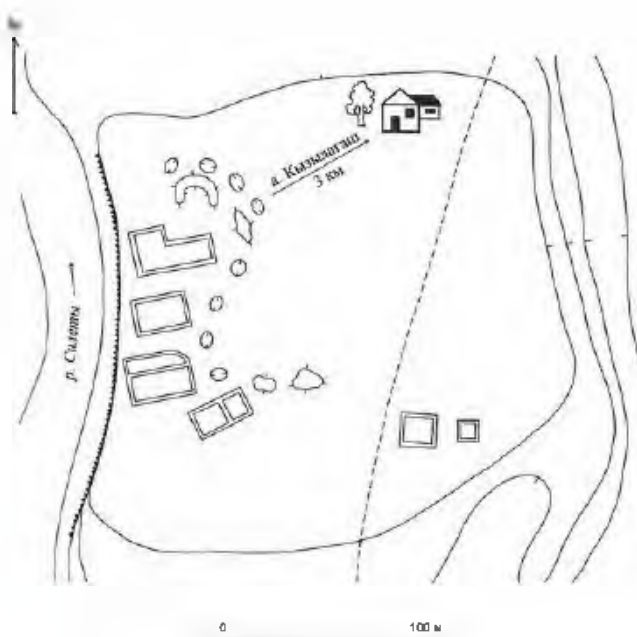
Лит.: Материалы ПАЭ 2008 г.

В.К. Мерц

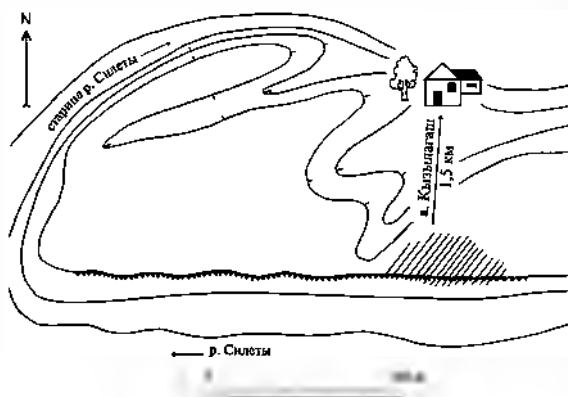
562. МЕСТОНАХОЖДЕНИЕ КЫЗЫЛАГАШ I

Энеолит
(Археол.)

Расположено в 1,5 км к Ю. от аула, на краю первой надпойменной террасы правого берега р. Силеты, среди старичных участков. Выявлено и обследовано в 2008 г. разведгруппой ПАЭ (В.К. Мерц).



561 Местонахождение Карынтай План-схема



562 Местонахождение Кызылагаш I План-схема



562 Местонахождение Кызылагаши I

На участке размыта террасы собран немногочисленный подъемный материал – несколько кремневых отщепов, скребок. Находки происходят из культурного слоя, залегающего в современной почве, мощностью 15 см. Материалы исследований и находки хранятся в Центре археологических исследований ПГУ им. С. Торайгырова.

Памятник характеризует степень расселения и материальную культуру племен Северо-Восточного Казахстана в энеолите.

Лит.: Материалы ПАЭ 2008 г.

В.К. Мерц

563. МЕСТОНАХОЖДЕНИЕ КЫЗЫЛАГАШ II

Энеолит – эпоха бронзы (Археол.)

Расположено в 1,7 км к Ю.-З. от аула, на краю первой надпойменной террасы правого берега г. Силеты. Выявлено и обследовано в 2008 г. разведгруппой ПАЭ (В.К. Мерц).

Сборы подъемного материала проведены на участках размыта террасы. Культурный слой мощностью не более 20 см залегает в современ-



563 Местонахождение Кызылагаши II. Вид с запада

ной почве и в верхней части лежащего под ней гумусированного суглинка. В коллекции находок предметы из кварцита и яшмо-кварцита: остатки отщепной индустрии, крупный скребок, скребло, толстостенные фрагменты керамики, украшенные горизонтальными линиями вдавлений, гребенчатой качалки и отступающей гребенкой. Материалы исследований и подъемный материал хранятся в Центре археологических исследований ПГУ им. С. Торайгырова.

Памятник характеризует степень расселения и материальную культуру племен Северо-Восточного Казахстана в позднем энеолите и эпоху ранней бронзы.

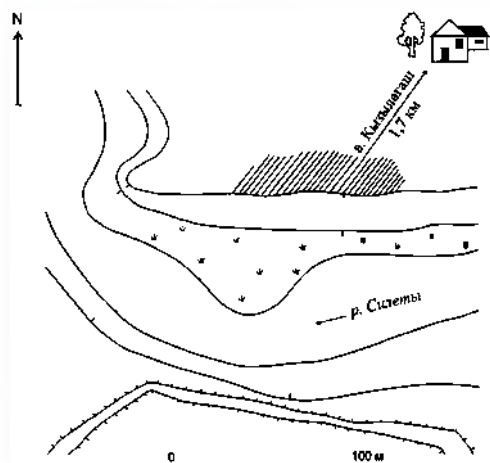
Лит.: Материалы ПАЭ 2008 г.

В.К. Мерц

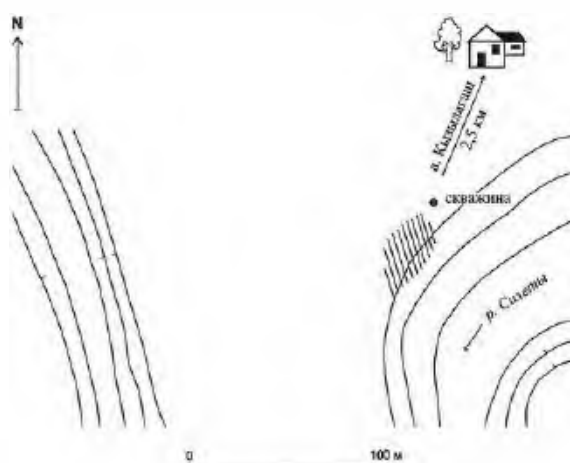
564. МЕСТОНАХОЖДЕНИЕ КЫЗЫЛАГАШ III

Неолит (Археол.)

Расположено в 2,5 км к Ю.-З. от аула, на краю первой надпойменной террасы правого берега р. Силеты. Выявлено и обследовано в 2008 г. разведгруппой ПАЭ (В.К. Мерц).



562 Местонахождение Кызылагаши II. План-схема



564 Местонахождение Кызылагаши III. План-схема



564 Местонахождение Кызылагаш III. Вид с юго-запада



565 Поселение Кызылагаш. Вид с юго-запада

При обследовании со склонов террасы собрано несколько каменных орудий. Подъемный материал представлен патинированным скребком из кремневого отщепца и сколами. Культурный слой не обнаружен. Материалы исследований хранятся в Центре археологических исследований ПГУ им. С. Торайгырова.

Памятник характеризует степень расселения и материальную культуру племен Северо-Восточного Казахстана в неолите.

Лит.: Материалы ПАЭ 2008 г.

В.К. Мерц

565. ПОСЕЛЕНИЕ КЫЗЫЛАГАШ

Энеолит – эпоха бронзы
(Археол.)

Расположено в 800 м к Ю.-В. от аула, на краю первой надпойменной террасы правого берега р. Силеты. Выявлено и обследовано в 2008 г. разведгруппой ПАЭ (В.К. Мерц).

Сборы подъемного материала проведены на участках размыва террасы. Культурный слой залегают в современной почве и в верхней части лежащего под ней гумусированного суглинка. Мощность слоя не превышает 25 см. Найдено более 70 предметов из кремня и кремнисто-глинистой брекчии, представляющих остатки

отщепной индустрии: обломки нуклеусов, скребки, отщепы с ретушью, обломок нижней части крупного наконечника стрелы с прямым основанием, абразивы. В коллекции сборов более 60 фрагментов толстостенной керамики, украшенной горизонтальными линиями из овальных вдавлений и гребенчатой качалки, нарезным орнаментом и разводами на внутренней части, отступающими оттисками, а также без орнамента. Материалы исследований и коллекция находок хранятся в Центре археологических исследований ПГУ им. С. Торайгырова.

Памятник характеризует степень расселения и материальную культуру племен Северо-Восточного Казахстана в энеолите и эпоху ранней бронзы.

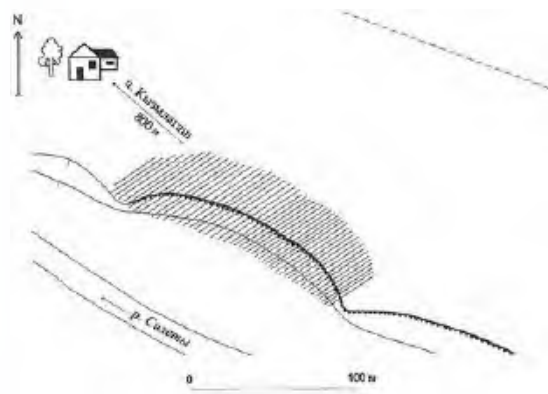
Лит.: Материалы ПАЭ 2008 г.

В.К. Мерц

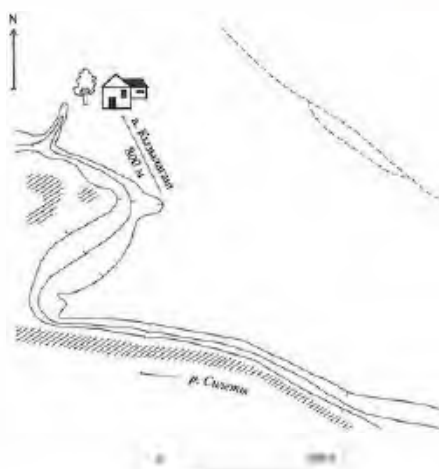
566. ПОСЕЛЕНИЕ СИЛЕТЫ

Эпоха бронзы
(Археол.)

Расположено в 800 м к Ю.-В. от аула, на краю первой надпойменной террасы правого берега р. Силеты. Открыто в 1984 г. разведочным отрядом СКАЭ (В.Ф. Зайберт).



565 Поселение Кызылагаш. План-схема



566 Поселение Силеты. План-схема

Площадь поселения более 30 тыс. кв. м. Площадка памятника ровная, с южной стороны ограничена руслом старицы, частично разрушена оврагом. При обследовании в 1984 г. с поверхности собран подъемный материал и заложены три шурфа. Шурфовка показала наличие культурного слоя мощностью 15–20 см в верхней части гумусированной супеси. Находки, полученные из шурфов и подъемных сборов, представлены каменным инвентарем, фрагментами керамики, костями животных. Каменные изделия – кварцитовые отщепы без обработки, медиальное сечение пластины из яшмовидной породы, скол шлифованного орудия, абразивы, обломки каменных орудий литейной формы, фрагмент мотыги из песчаника. Керамика в большинстве толстостенная хорошего обжига. Найдены венчики, стенки, донные части. Часть керамики (24 экз.) не орнаментирована. Более 20 фрагментов стенок орнаментированы горизонтальными прочерченными линиями, оттисками плоского и гребенчатого штампа, налепными валиками, ямочными вдавлениями. На внутренней поверхности стенок и поверх орнамента имеются следы заглаживания. По венчикам с орнаментом выделены два типа сосудов: баночной формы с тонким резным орнаментом и горшочной формы с сильно раздутым туловом и валиком у закраины. Остеологический материал представлен трубчатыми костями мелкого рогатого скота. Коллекция находок и отчет хранятся в фондах Северо-Казахстанского областного историко-краеведческого музея.

Памятник характеризует степень расселения и материальную культуру племен Северо-Восточного Казахстана в эпоху поздней бронзы.

Лит.: Кисленко А.М., Зайберт В.Ф. Разведочные работы в Павлодарской области // Отчет. Археологические исследования СКАЭ в 1984 году. Т.1. Петропавловск, 1985. С. 122–123.

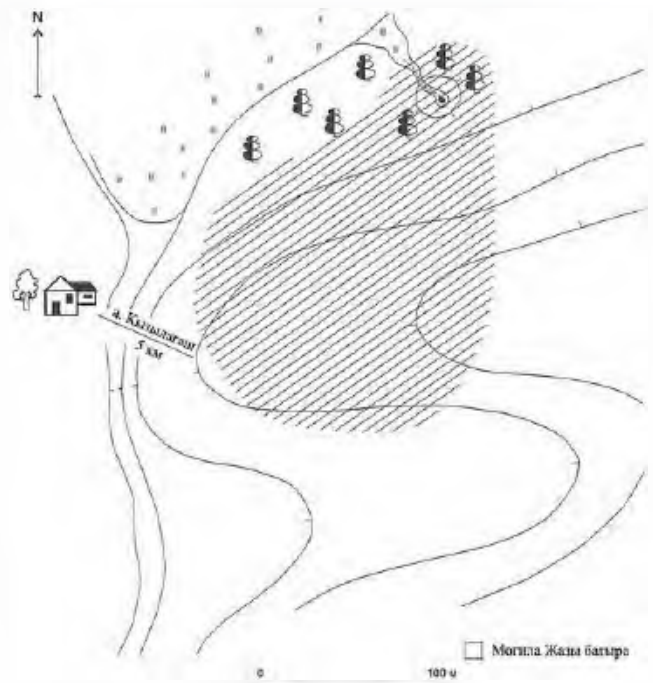
В.К. Мерц, В.Ф. Зайберт, А.М. Кисленко

567. СТОЯНКА ЖАЗЫКАБАК

Неолит
(Археол.)

Расположена в 5 км к Ю.-В. от аула, на склоне коренной террасы правого берега р. Силеты, у родника севернее могилы Жазы батыра. Открыта и обследована в 2008 г. разведгруппой ПАЭ (В.К. Мерц).

Проведены сборы подъемного материала. Найдено более 300 предметов: каменные орудия из отщепов и пластин, выполненные из кварцита, светло-серой яшмовидной породы, кремня, и фрагменты керамики без орнамента. В коллекции имеется несколько конических и плоскостных нуклеусов, сечения пластин и орудия из них: вкладыши с притупленным краем, скошенные стрелы, резцы, двусторонне обработанный наколеник стрелы, скребла, скребки на отщепов и



567. Стоянка Жазыкабак. План-схема



567. Стоянка Жазыкабак. Вид с запада

пластинах. Материалы исследований и коллекция находок хранятся в Центре археологических исследований ПГУ им. С. Торайгырова.

Памятник характеризует степень расселения и материальную культуру племен Северо-Восточного Казахстана в неолите.

Лит.: Материалы ПАЭ 2008 г.

В.К. Мерц

568. СТОЯНКА СИЛЕТЫ I

Неолит
(Археол.)

Расположена в 1,5 км к С.-З. от аула, на правом коренном берегу р. Силеты, в ложбине, среди дюн, поросших реликтовым бором. Открыта в 70-х гг. 20 в. местными школьниками, неоднократно обследовалась в кон. 70 – нач. 80-х гг. 20 в. районным историко-краеведческим музеем, обследована в 1984 г. разведочным отрядом СКАЭ (В.Ф. Зайберт).

Судя по топографии, стоянка располагалась на северном берегу небольшого ключевого озера. При обследовании в 1984 г. собран подъемный материал, заложены шурфы. Культурный слой не обнаружен. Сборы подъемного каменного инвентаря проводились на площади 16 га. Найдено более 100 предметов из кварцита, кремня и яшмовидных пород. Среди каменных орудий – отщепы без обработки (53%); пластины и изделия из них (24%); медиальные сечения шир. 0,9–2 см, дл. 1–3 см, сечения с краевой ретушью, наконечник стрелы с прямым основанием; отщепы с ретушью (10%), скребки (7%). В коллекции имеются также наконечник стрелы на отщепе листовидной формы с выемкой в основании и клиновидное орудие, изготовленное на удлиненном отщепе техникой двусторонней обработки. Материалы исследований хранятся в фондах Северо-Казахстанского областного историко-краеведческого музея.

Памятник характеризует степень расселения и материальную культуру племен Северо-Восточного Казахстана в позднем неолите.

Лит.: Кисленко А.М., Зайберт В.Ф. Разведочные работы в Павлодарской области // Отчет. Археологические исследования СКАЭ в 1984 году. Т. 1. Петропавловск, 1985. С. 120–121.

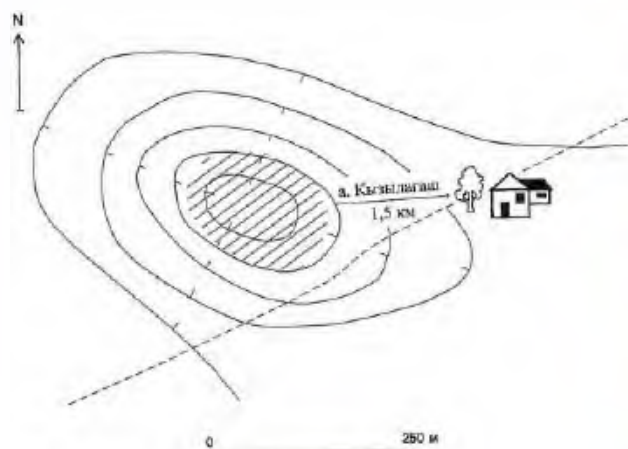
В.К. Мерц, В.Ф. Зайберт, А.М. Кисленко

569. СТОЯНКА СИЛЕТЫ II

Неолит
(Археол.)

Расположена в 1,5 км к З. от аула, на первой надпойменной террасе правого берега р. Силеты. Открыта в 1984 г. разведочным отрядом СКАЭ (В.Ф. Зайберт).

Общая площадь стоянки составляет около 8000 кв.м. При обследовании в 1984 г. собран подъемный материал на склоне небольшого часто пересыхающего озера, заложены шурфы. Культурный слой не обнаружен. В коллекции находок двадцать четыре каменных изделия из кварцита



569. Стоянка Силеты II. План

и кремня, представленные отщепами, сечениями пластин и скребком на пластинчатом отщепе. Материалы исследований хранятся в фондах Северо-Казахстанского областного историко-краеведческого музея.

Памятник характеризует степень расселения и материальную культуру племен Северо-Восточного Казахстана в позднем неолите.

Лит.: Кисленко А.М., Зайберт В.Ф. Разведочные работы в Павлодарской области // Отчет. Археологические исследования СКАЭ в 1984 году. Т. 1. Петропавловск, 1985. С. 121–122.

В.К. Мерц, В.Ф. Зайберт, А.М. Кисленко

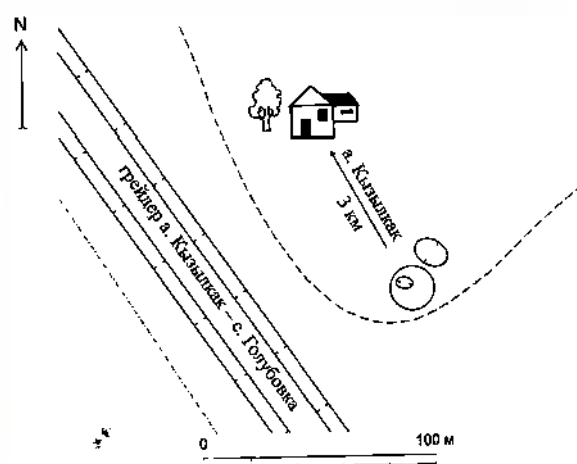
а. КЫЗЫЛКАК

570. КУРГАН КЫЗЫЛКАК I

Средневековье
(Археол.)

Расположен в 3 км к Ю.-В. от аула, с восточной стороны грейдера Кызылкак – Голубовка. Обнаружен в 2008 г. разведгруппой ПАЭ (В.К. Мерц).

Насыпь кургана диам. 17 м, выс. 0,7 м сооружена из земли. С западной стороны в насыпи



570. Курган Кызылкак I. План



570. Курган Кызылкак I. Вид с юго-запада

имеется рытвина. К С.-В. от кургана находится овальная впадина, поросшая кустарником.

Памятник характеризует погребальный обряд и материальную культуру кочевых племен Северо-Восточного Казахстана в средневековье.

Лит.: Материалы ПАЭ 2008 г.

В.К. Мерц

571. КУРГАННАЯ ГРУППА КЫЗЫЛКАК (3)

Ранний железный век

(Археол.)

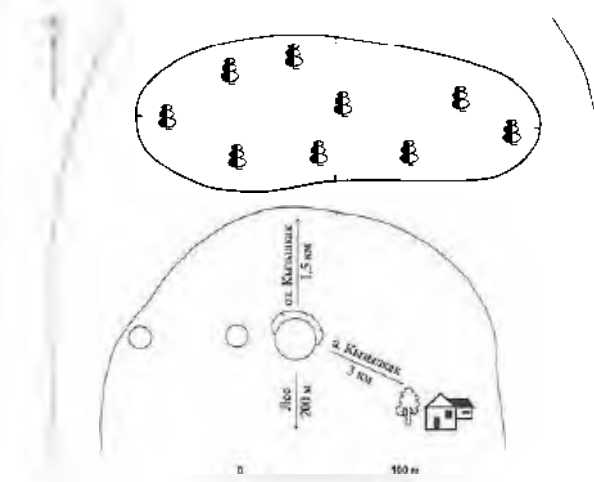
Расположена в 3 км к С.-З. от аула, на вершине увала между ручьями, впадающими с Ю.-З. в оз. Кызылкак. Обнаружена и обследована в 2003 и 2008 гг. разведгруппой ПАЭ (В.К. Мерц).

Состоит из 3-х земляных насыпей диам. 11–23 м, выс. 0,3–0,6 м, расположенных по линии З.-В. У восточного самого крупного кургана с северной стороны ровик, окружающий половину насыпи. Рядом с курганом найден кремневый отщеп с обработкой. Материалы исследований хранятся в Центре археологических исследований ПГУ им. С. Торайгырова.

Памятник характеризует погребальный обряд и материальную культуру кочевников Северо-Восточного Казахстана в раннем железном веке.

Лит.: Материалы ПАЭ 2008 г.

В.К. Мерц



571. Курганная группа Кызылкак. План



571. Курганная группа Кызылкак

572. КУРГАННАЯ ГРУППА КЫЗЫЛКАК I (2)

Ранний железный век

(Археол.)

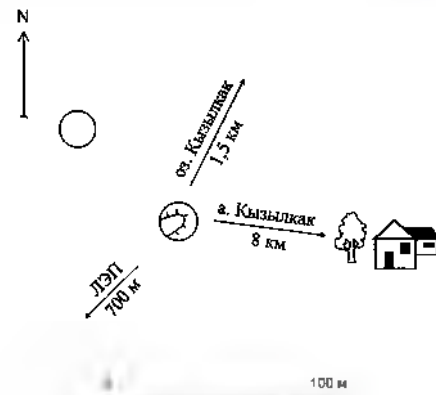
Расположена в 8 км к З.-С.-З. от аула, в 1,5 км к Ю.-З. от оз. Кызылкак. Обнаружена в 2008 г. разведгруппой ПАЭ (В.К. Мерц).

Состоит из двух земляных насыпей диам. 13 и 14 м, выс. 0,3 и 0,6 м, расположенных по линии С.-З.-Ю.-В.

Памятник характеризует погребальный обряд и материальную культуру кочевников Северо-Восточного Казахстана в раннем железном веке.

Лит.: Материалы ПАЭ 2008 г.

В.К. Мерц



572. Курганная группа Кызылкак I. План



572. Курганная группа Кызылкак I. Вид с юго-запада

573. МЕСТОНАХОЖДЕНИЕ КЫЗЫЛКАК

Эпоха бронзы

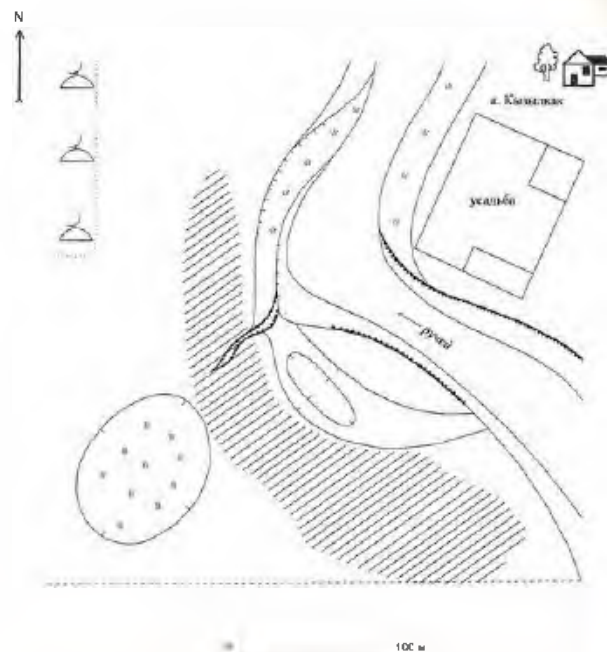
(Археол.)

Расположено в 14 км к С.-З. от аула, 6 км к Ю. от фермы Шолаксай, на правом обрывистом берегу безымянного ручья, впадающего с З. в оз. Кызылкак, рядом с размытой дамбой. Памятник частично разрушен при сооружении дамбы. Обнаружено в 2008 г. разведгруппой ПАЭ (В.К. Мерц).

На краю обрыва и в его осыпях собран подъемный материал: фрагменты керамики, отщепы, черешковый наконечник стрелы из патинированного кремня с обломанным острием,



573. Местонахождение Кызылкак. План-схема



574. Стоянка Кызылкак. План-схема



573. Местонахождение Кызылкак. Вид с севера



574. Стоянка Кызылкак

регушер-отбойник из круглой гальки. Материалы исследований и находки хранятся в Центре археологических исследований ПГУ им. С. Торайгырова.

Памятник характеризует степень расселения и материальную культуру племен Северо-Восточного Казахстана в эпоху бронзы.

Лит.: Материалы ПАЭ 2008 г.

В.К. Мерц

574. СТОЯНКА КЫЗЫЛКАК

Неолит – средневековье

(Археол.)

Расположена на юго-западной окраине аула, на левом берегу ручья, впадающего с Ю. в оз. Кызылкак. Обнаружена и обследована в 2003 и 2008 гг. разведгруппой ПАЭ (В.К. Мерц).

Сборы подъемного материала проводились в 2003 и 2008 гг. на эрозионных участках высо-

кого берега ручья. Редкие находки рассредоточены на большой площади. Коллекция сборов представлена остатками пластинчатой индустрии из кремнисто-глинистой породы серого и розового цветов, орудиями на пластинах, скребками из отщепов, отщепами и сколами, фрагментами разновременной керамики, в том числе средневековой. На мусульманском кладбище, расположенном рядом со стоянкой, местными жителями при рытье могилы был найден керамический сосуд баночной формы без орнамента, относящийся к андроновской культуре. Вероятно, современное кладбище расположено на месте могильника бронзового века, а на берегу ручья сосредоточено несколько разновременных археологических объектов. Материалы исследований хранятся в Центре археологических исследований ПГУ им. С. Торайгырова.

Памятник характеризует степень расселения, материальную культуру и погребальный обряд племен Северо-Восточного Казахстана в неолите–средние века.

Лит.: Смагулов Т.Н. Новые материалы потчевашской культуры с оз. Кызыл-Как // Традиционные культуры и общества Северной Азии (с древнейших времен до современности). Материалы XLIV РАЭСК. Кемерово, 2004. С. 278–280; Материалы ПАЭ 2008 г.

В.К. Мерц

с. ЛЕНИНО

575. КУРГАН АКСУАТ

Средневековье
(Археол.)

Расположен в 10 км к Ю.-Ю.-З от села, на ровной площадке озерной террасы, рядом с проселочной дорогой Ленино–Кызылкак. Обнаружен в 2008 г. разведгруппой ПАЭ (В.К. Мерц).

Насыпь кургана диам. 11 м, выс. 0,3 м сооружена из земли, задернована.

Памятник характеризует погребальный обряд и материальную культуру кочевых племен Северо-Восточного Казахстана в средневековье.

Лит.: Материалы ПАЭ 2008 г.

В.К. Мерц



576. Курган Бирсуат. Вид с юго-востока

577. КУРГАН КОЖАХМЕТ

Ранний железный век
(Археол.)

Расположен в 13 км к Ю.-Ю.-З. от села, к В. от проселочной дороги Кызылкак–Ленино, в верхних ручья Кожяхмет. Обнаружен в 2008 г. разведгруппой ПАЭ (В.К. Мерц).

Насыпь диам. 22 м, выс. 0,5 м сооружена из земли, задернована.



577. Курган Кожяхмет. Вид с северо-запада



575. Курган Аксуат. Вид с востока

576. КУРГАН БИРСУАТ

Ранний железный век
(Археол.)

Расположен в 8 км к Ю.-З. от села, между проселочными дорогами вдоль правого берега ручья Бирсуат, с северо-восточной стороны оз. Кызылкак. Обнаружен в 2008 г. разведгруппой ПАЭ (В.К. Мерц).

Насыпь кургана диам. 24 м, выс. 0,6 м сооружена из земли. С северо-восточной стороны в насыпи имеется рывтина.

Памятник характеризует погребальный обряд и материальную культуру кочевников Северо-Восточного Казахстана в раннем железном веке.

Лит.: Материалы ПАЭ 2008 г.

В.К. Мерц

Памятник характеризует материальную и духовную культуру кочевников Северо-Восточного Казахстана в раннем железном веке.

Лит.: Материалы ПАЭ 2008 г.

В.К. Мерц

578. КУРГАННАЯ ГРУППА АКСУАТ (4)

Ранний железный век
(Археол.)

Расположена в 9 км к Ю.-З. от села, на левом берегу ручья Аксуат, впадающего в оз. Кызылкак с С.-В. Обнаружена в 2008 г. разведгруппой ПАЭ (В.К. Мерц).

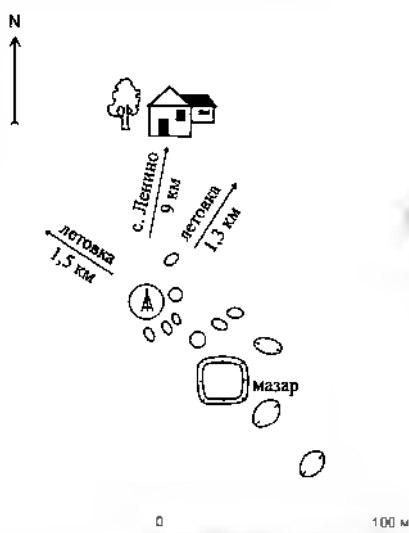
Состоит из четырех бессистемно расположенных земляных насыпей диам. от 5 до 14 м, выс. от



578 Курганная группа Аксуат Вид с северо-запада



579 Курган Октябрь Вид с северо-запада



578 Курганная группа Аксуат План

0,1 до 0,7 м. На самом крупном кургане установлен триангуляционный пункт с отметкой 76 м. К Ю.-В. от этого кургана находятся остатки оплывшего мазара подквадратной формы размерами 20 × 20 м и впадины от выборки грунта для его сооружения.

Памятник характеризует погребальный обряд и материальную культуру кочевников Северо-Восточного Казахстана в раннем железном веке.

Лит.: Материалы ПАЭ 2008 г.

В.К. Мерц

с. ОКТЯБРЬ

579. КУРГАН ОКТЯБРЬ

Эпоха бронзы, ранний железный век (Археол.)

Расположен в 4 км к Ю.-В. от села, на первой надпойменной террасе р. Ертис, в 700 м к В. от шоссе Актогай – Ертис. К С. от кургана удлиненное понижение в виде древнего старичного русла. Обследован в 2008 г. разведгруппой ПАЭ (В.К. Мерц).

Насыпь кургана диам. 40 м, выс. 1,2 м сооружена из земли. Окружена рвом с юго-западной и наполовину с северо-западной и юго-восточной сторон. Насыпь плоская, повреждений не имеет. Необычность формы и размеры насыпи предполагают широкую предварительную датировку кургана от эпохи бронзы до раннего железного века.

Памятник характеризует погребальный обряд кочевников Северо-Восточной Сарыарки и Прииртышья в эпоху бронзы и раннем железном веке.

Лит.: Материалы ПАЭ 2008 г.

В.К. Мерц

с. ПОБЕДА

580. КУРГАН ЛУГОВОЕ 1

Ранний железный век

(Археол.)

Расположен в 1,8 км к Ю.-З. от села, 4 км к З.-С.-З. от с. Луговое, на краю первой надпойменной террасы левого берега р. Ертис. Обнаружен в 1984 г. разведотрядом СКАЭ (А.М. Кисленко), обследован в 2008 г. разведгруппой ПАЭ (В.К. Мерц).

Насыпь кургана диам. 17 м, выс. 0,6 м сооружена из земли. Вокруг насыпи канавка, разомкнутая с северной стороны.



580 Курган Луговое 1. Вид с юго-запада

Памятник характеризует материальную и духовную культуру племен Северо-Восточного Казахстана в раннем железном веке.

Лит.: Кисленко А.М., Зайберт В.Ф. Разведочные работы в Павлодарской области // Отчет. Археологические исследования СКАЭ в 1984 году. Т. 1. Петропавловск, 1985; Материалы ПАЭ 2008 г.

В.К. Мерц, В.Ф. Зайберт, А.М. Кисленко

581. КУРГАН ЛУГОВОЕ 2

Ранний железный век

(Археол.)

Расположен в 2,5 км к В. от села, 5,2 км к С.-З. от с. Луговое, на краю первой надпойменной террасы левого берега р. Ертыс. Обнаружен в 1984 г. разведотрядом СКАЭ (А.М. Кисленко), обследован в 2008 г. разведгруппой ПАЭ (В.К. Мерц).

Насыпь кургана диам. 22 м, выс. 1 м сооружена из земли, в центре имеется впадина – грабительская яма.

Памятник характеризует материальную и духовную культуру племен Северо-Восточного Казахстана в раннем железном веке.

Лит.: Кисленко А.М., Зайберт В.Ф. Разведочные работы в Павлодарской области // Отчет. Археологические исследования СКАЭ в 1984 году. Т. 1. Петропавловск, 1985; Материалы ПАЭ 2008 г.

В.К. Мерц, В.Ф. Зайберт, А.М. Кисленко

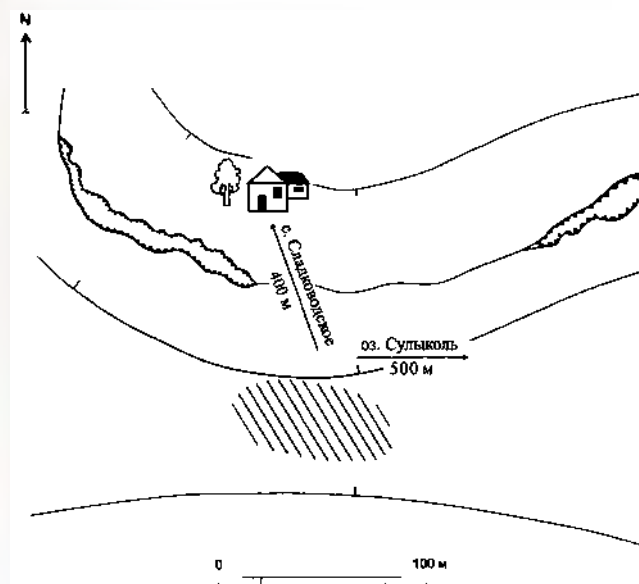
с. СЛАДКОВОДСКОЕ

582. МЕСТОНАХОЖДЕНИЕ СУЛЫКОЛЬ I

Энеолит

(Археол.)

Расположено в 400 м к Ю.-З. от села, на правом берегу ручья, впадающего с С.-З. в оз. Сулыколь, в 250 м к Ю.-В. от стоянки Сулыколь. Открыто и обследовано в 2008 г. разведгруппой ПАЭ (В.К. Мерц).



582. Местонахождение Сулыколь I. План-схема



582. Местонахождение Сулыколь I. Вид с юго-запада

Сборы подъемного материала проводились на эрозионном участке берега ручья. Коллекция находок немногочисленна – нуклеус и несколько изделий из отщепов. Материалы исследований и находки хранятся в Центре археологических исследований ПГУ им. С. Торайгырова.

Памятник характеризует степень расселения и материальную культуру племен Северо-Восточного Казахстана в энеолите.

Лит.: Материалы ПАЭ 2008 г.

В.К. Мерц

583. МЕСТОНАХОЖДЕНИЕ СУЛЫКОЛЬ II

Неолит

(Археол.)

Расположено в 1 км к Ю.-Ю.-З. от села, на северо-западном берегу оз. Сулыколь, к С. от ручья. Открыто и обследовано в 2008 г. разведгруппой ПАЭ (В.К. Мерц).



583. Местонахождение Сулыколь II. План-схема



583 Местонахождение Сулыколь II. Вид с юго-запада



584 Стоянка Сулыколь

Сборы подъемного материала проводились на участке, поврежденном сельскохозяйственной деятельностью. Коллекция находок представлена остатками пластинчатой индустрии из светло-серой яшмовидной породы, состоящей из сечений пластин; скребком, отщепами, сколами и обломком макролита. Материалы исследований и коллекция находок хранятся в Центре археологических исследований ПГУ им. С. Торайгырова.

Памятник характеризует степень расселения и материальную культуру племен Северо-Восточного Казахстана в позднем неолите.

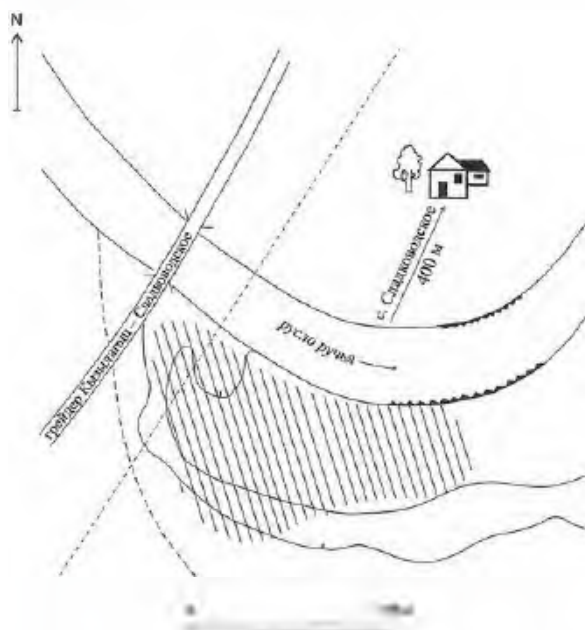
Лит.: Материалы ПАЭ 2008 г.

В.К. Мерц

584. СТОЯНКА СУЛЫКОЛЬ

Неолит
(Археол.)

Расположена в 400 м к Ю.-З. от села, рядом с грейдером Сладководское–Кызылагаш, к Ю.-В. от моста, на правом берегу ручья, впадающего с С.-З. в оз. Сулыколь. Открыта и обследована в 2008 г. разведгруппой ПАЭ (В.К. Мерц).



584 Стоянка Сулыколь. План-схема

Сборы подъемного материала проводились на поверхности стоянки, поврежденной при сооружении грейдера. Культурный слой залегает в современной почве и в верхней части лежащего под ней гумусированного суглинка. Коллекция сборов содержит остатки пластинчатой индустрии из светло-серой яшмовидной породы, сопоставимой с позднеолитическими комплексами атбасарской культуры. Орудия из пластин представлены сечениями с центральной ретушью, резцом, наконечником стрелы с обломанным основанием, концевыми скребками, скребками из отщепов, отщепами и сколами, одним фрагментом керамики. Материалы исследований и находки хранятся в Центре археологических исследований ПГУ им. С. Торайгырова.

Памятник характеризует степень расселения и материальную культуру племен Северо-Восточного Казахстана в позднем неолите.

Лит.: Материалы ПАЭ 2008 г.

В.К. Мерц

а. ТОКТЫ

585. КУРГАН ТОКТЫ

Средневековье
(Археол.)

Расположен в 1 км к Ю.-З. от аула, рядом с проселочной дорогой Токты – Голубовка. Обследован в 2008 г. разведгруппой ПАЭ (В.К. Мерц).



585. Курган Токты. Вид с юго-запада

Насыпь кургана диам. от 16 м, выс. 0,3 м сооружена из земли.

Памятник характеризует погребальный обряд и материальную культуру кочевых племен Северо-Восточного Казахстана в средневековье.

Лит.: Материалы ПАЭ 2008 г.

В.К. Мерц

586. МОГИЛЬНИК ТОКТЫ (23)

Ранний железный век
(Археол.)

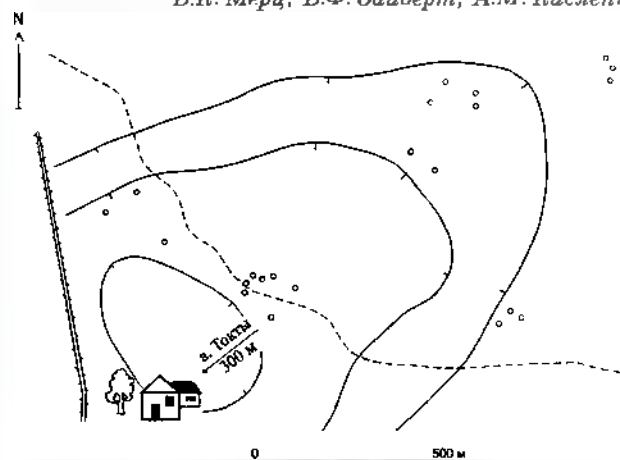
Расположен в 300 м к С.-В. от аула, на склоне небольшой ложбины. Открыт в 1984 г. разведочным отрядом СКАЭ (В.Ф. Зайберт).

Состоит из 23-х земляных насыпей диам. от 8 до 22 м, выс. 0,1–0,65 м. Курганы расположены четырьмя группами, сильно рассредоточенными по склону. Их насыпи оплывшие, поверхность некоторых хорошо задернована. При шурфовке одной из слабоздернованных насыпей установлено, что ее структура сходна с саманным тестом. Не исключено, что это остатки средневековых зимовок. Материалы исслед. и отчет хранятся в фондах Северо-Казахстанского областного историко-краеведческого музея.

Памятник характеризует погребальный обряд и материальную культуру племен Северо-Восточного Казахстана в раннем железном веке.

Лит.: Кисленко А.М., Зайберт В.Ф. Разведочные работы в Павлодарской области // Отчет. Археологические исследования СКАЭ в 1984 году. Т. 1. Петропавловск, 1985. С. 111.

В.К. Мерц, В.Ф. Зайберт, А.М. Кисленко



586. Могильник Токты. План

а. УЗЫНСУ (б. с. СУВОРОВО)

587. ПАМЯТНИК ВОИНАМ-ЗЕМЛЯКАМ, ПОГИБШИМ В ГОДЫ ВЕЛИКОЙ ОТЕЧЕСТВЕННОЙ ВОЙНЫ (Ист.)

Установлен в центре села в сквере напротив здания акимата. Обследован в 2008 г. экспедицией отдела Свода НИПФ РГП «Казреставрация» (Г.М. Камалова).



587. Памятник воинам-землякам, погибшим в годы Великой Отечественной войны. Фото 2008 г.

Памятник включает скульптуру солдата в рост и стелу. Солдат изображен с непокрытой головой в гимнастерке, на плечах плащ-палатка, в опущенной руке автомат. С правой стороны фигуры солдата выдвинутая на передний план стела. Композиция установлена на постамент с уступом по его продольной оси. На лицевой грани постамента вырезаны звезда и надпись: «Памяти суворовцев, павших в боях за Родину 1941–1945». По периметру стилобата памятник огорожен цепями, укрепленными на столбиках. Перед памятником, на пятиугольной плите – звезда для Вечного огня. Материал памятника – бетон. Скульптура и стела тонированы серо-голубой краской, звезда для Вечного огня покрыта бронзовой краской. Высота памятника от основания 4,7 м.

Лит.: Материалы обследования памятников истории и культуры Павлодарской области в 2008 г. НИПФ РГП «Казреставрация».

С.П. Пенькова

588. КУРГАННАЯ ГРУППА КУКОНКОЛЬ II (10)

Средневековье
(Археол.)

Расположена в 11,5 км к С.-С.-В. от аула, 2,5 км к С. от с. Новороссийка (нежил.), на северном берегу оз. Куконколь, на территории и с западной стороны мусульманского кладбища. Обследована в 1984 г. разведочным отрядом СКАЭ (А. М. Кисленко), в 2008 г. –разведгруппой ПАЭ (В.К. Мерц).

В отчете 1984 г. был зафиксирован одиночный большой курган. При обследовании в 2008 г.

выявлено, что он является частью курганной группы, состоящей из десяти насыпей. Большой курган имеет диам. 25 м, выс. 0,45 м. С юго-восточной и восточной сторон от него расположена цепочка из девяти небольших курганов диам. от 6 до 10 м, выс. 0,1–0,3 м. Семь из них находятся в северо-западном углу кладбища. Насыпи всех курганов сооружены из земли. Вокруг некоторых насыпей ровики. Поблизости от большого кургана найдена заготовка каменного наконечника стрелы листовидной формы с обломанным основанием. Материалы исследований и находки хранятся в фондах Северо-Казахстанского областного историко-краеведческого музея и Центра археологических исследований ПГУ им. С. Торайгырова.

Памятник характеризует материальную и духовную культуру племен Северо-Восточного Казахстана в средневековье.

Лит.: Кисленко А.М., Зайберт В.Ф. Разведочные работы в Павлодарской области // Отчет. Археологиче-

ские исследования СКАЭ в 1984 году. Т. 1. Петропавловск, 1985; Материалы ПАЭ 2008 г.

В.К. Мерц, В.Ф. Зайберт, А.М. Кисленко

589. КУРГАННАЯ ГРУППА НОВОРОССИЙКА VI (3)

Средневековье
(Археол.)

Расположена в 9,6 км к С. от аула, 600 м к С.-В. от с. Новороссийка (нежил.), на юго-восточном берегу оз. Куконколь. Обследована в 2008 г. разведгруппой ПАЭ (В.К. Мерц).

Состоит из трех сильно оплывших земляных насыпей диам. от 12 до 15 м, выс. 0,2–0,3 м, расположенных неровной линией с Ю.-З. на С.-В. Не исключено, что это остатки средневековых зимовок.


Памятник характеризует погребальный обряд и материальную культуру кочевых племен Северо-Восточного Казахстана в средневековье.

Лит.: Материалы ПАЭ 2008 г.

В.К. Мерц



588. Курганная группа Куконколь II. План



589. Курганная группа Новоросийка VI. План



588. Курганная группа Куконколь II. Курганы на территории кладбища



589. Курганная группа Новоросийка VI. Вид с юго-запада

590. МОГИЛА С. М. ЩАСТНОГО

1943 г.

(Ист.)

Находится в западной части кладбища, в 2 км северо-западнее села. Географические координаты: 53° 19' 29,4" с.ш, 74° 40' 45,0" в д. Обследована в 2008 г. экспедицией отдела Свода НИПФ РГП «Казреставрация» (Г.М. Камалова).

Щастный Сергей Михайлович (1875–1943) – уроженец с. Полошки Полтавской обл., известный в мире микробиолог и эпидемиолог. Окончил Киевский университет (1899), с 1919 г. – профессор бактериологии. До 1939 г. преподавал в университете, руководил Санитарным бактериологическим институтом (г. Одесса), работал в Крымском институте эпидемиологии и микробиологии, медицинском институте (г. Симферополь). Основные научные работы посвящены проблемам иммунитета, анафилаксии и эпидемиологии чумы и холеры. Принимал участие в борьбе с эпидемией чумы в г. Одессе (1910–1911), разрабатывал меры профилактики туберкулеза и ботулизма, предложил предупредительные прививки против холеры и бешенства. Автор учебника «Бактериология при инфекционных заболеваниях» (1912). Проживал в с. Иртышском, работал в районной санэпидемстанции. Будучи в с. Грабово на ликвидации очага заболевания брюшным тифом он заразился. Похоронен на сельском кладбище.

На могиле установлена невысокая прямоугольная плита с основанием-площадкой. Материал – бетон. На плите надпись: «Щастный Сергей Михайлович, погиб в борьбе с эпидемией». Могила запущена, находится в неудовлетворительном состоянии.

Лит.: Материалы обследования памятников истории и культуры Павлодарской области в 2008 г. НИПФ РГП «Казреставрация».

С. П. Пенькова



590 Могила С. М. Щастного. Фото 2008 г.

591. МОГИЛЬНИК НОВОРОССИЙКА V (7)

Средневековье

(Археол.)

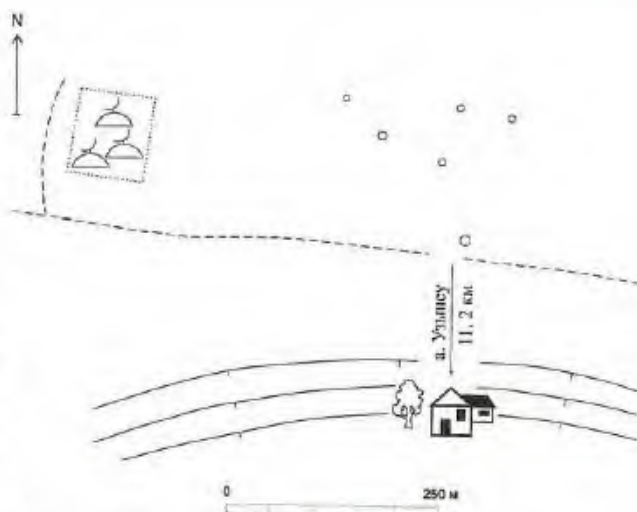
Расположен в 11,2 км к С.-С.-З. от аула, 2 км севернее с. Новороссийка (нежил.), на северо-восточном берегу оз. Куконколь, восточнее мусульманского кладбища. Открыт в 1984 г. разведочным отрядом СКАЭ (В.Ф. Зайберт), обследован в 2008 г. разведгруппой ПАЭ (В.К. Мерц).

Состоит из семи земляных курганов диам. от 6 до 15 м, выс. 0,15–0,3 м. Насыпи курганов хорошо задернованы, сильно оплывшие, расположены бессистемно. Не исключено, что это остатки средневековых зимовок. Материалы исследований и отчет хранятся в фондах Северо-Казахстанского областного историко-краеведческого музея.

Памятник характеризует материальную и духовную культуру племен Северо-Восточного Казахстана в средневековье.

Лит.: Кисленко А.М., Зайберт В.Ф. Разведочные работы в Павлодарской области // Отчет. Археологические исследования СКАЭ в 1984 году. Т. 1. Петропавловск, 1985. С. 118; Материалы ПАЭ 2008 г.

В.К. Мерц, В.Ф. Зайберт, А.М. Кисленко



591. Могильник Новоросийка V. План



591. Могильник Новоросийка V

ЖЕЛЕЗИНСКИЙ РАЙОН



Курганы и могильники

- 96. Курганная группа Железинка
- 97. Могильник Железинский
- 100. Курган Башмачное
- 101, 102. Курганные группы Башмачное I, II
- 103. Могильник Береговое
- 105. Курган Кызылтуз 7
- 106. Курганная группа Благодатное
- 107-109. Курганные группы Кызылтуз IV-VI
- 110. Курган Жанабет
- 111. Курган Амангельды
- 112, 113. Курганы Желтуха I, 2
- 114. Курган Матвеево 4
- 115. Курган Талассор
- 116. Курган Тыктымбай 2
- 117. Курганная группа Байтоқ
- 118. Курганная группа Желтуха III
- 119. Курганная группа Золотая гриба
- 120-122. Курганные группы Матвеево I-III
- 123. Курганная группа Новокузьминка I
- 124, 125. Курганные группы Темирбайсор I, II
- 126. Курганная группа Тыктымбай (Тыктымбай) I

- 128, 129. Курганы Кызылтуз 2, 3
- 130. Курганная группа Кызылтуз I
- 131. Курган Булактысор
- 132. Курганная группа Балкашсор
- 133. Курганная группа Маркагай
- 134. Курганная группа Михайловка V
- 135. Курган Мынколь
- 136. Курганная группа Кызылтуз VIII
- 137. Курган Сорбие I
- 138. Курганная группа Обнозное
- 139. Курган Жарагаш I
- 140. Курган Озерное I
- 141. Курган Узынсор 3
- 142. Курганная группа Жарагаш II
- 143, 144. Курганные группы Новая деревня I
- 145. Курганная группа Новая деревня II
- 146. Курганная группа Сор I
- 147. Курганная группа Узынколь
- 148, 149. Курганные группы Узынсор I, II
- 150. Курганная группа Прииртышское
- 152. Курган Степное

- 153-155. Курганные группы Узынкамыс I-III
- 157, 158. Курганы Урлютоб 1, 2
- 159, 160. Курганные группы Урлютоб I, II

Поселения

- 1598, 1599. Поселения Вторы III, IV
- 1604. Поселение Береговое

Стоянки

- 1627. Стоянка Пеньки
- 1651. Стоянка Андиферово

Жилые здания

- 1593. Дом жилой купца Власова

Памятники истории и монументального искусства

- 1594. Памятник И. В. Бабину, Герою Советского Союза
- 1595. Памятник Кудайбергену Алсеңгулы
- 1656. Памятник воинам-землякам, погибшим в годы Великой Отечественной войны

592. ЖЕЛЕЗИНКА

Село, административный центр района с 1935 г., пристань. Расположено в северной части области, на правом берегу р. Ертис, в 188 км к С.-З. от областного центра г. Павлодара. Ближайшая ж.-д. ст. Улиханов в 62 км к С.-В. от села. Через село проходят автотрасса международного значения Павлодар–Омск, а также автомобильная дорога Железинка – Маркатай. Население 5956 чел. (1999).

Основано в 1717 г. как военное укрепление – Железинская крепость на Иртышской военной линии, построенной Россией в нач. 18 в. вдоль правого берега р. Ертис. Название крепость получила от ручья на левом берегу р. Ертис, вода которого из-за большого содержания бурого железняка (выходов болотной руды) имела ржавый, т.е. «железистый», цвет.

Первоначально крепость представляла собой четырехугольное в плане укрепление, возведенное на высоком мысу в урочище Темиркаш, с валами длиной от 12 до 15 саженей из дерна, с бастионами по углам, с палисадом (частоколом) и рвом.

Со временем крепостные стены обветшали, и в 1733 – 1734 гг. выстроена новая больших размеров крепость, оборонительные валы которой из тополевого леса и дерна были выдвинуты в сторону степи шестиугольником с двумя башнями.

В 1744 – 1758 гг. были построены казармы, деревянные церковь (сгорела в 1765 г.), сторожевая вышка (маяк), одна казенная и двадцать пять казачьих ветряных мельниц.

До начала 60-х гг. 18 в. население Железинской крепости, как и других иртышских укреплений, состояло из казаков – служилых людей из Северной и Центральной Сибири. В 1737 г. в ней несли службу 55 чел., в 1744 – 1772 гг.

В 1762 г. в крепостях было разрешено селиться отставным солдатам, а через восемь лет сюда переселены запорожские казаки. С северной стороны крепости начала формироваться слобода. В 1771 г. в ней насчитывалось 78 дворов и 356 чел. Ниже крепости по течению р. Ертис образовалось еще одно поселение.

В 1765 – 1767 гг. крепость была перестроена по правилам фортификации французского военного инженера Вобана. По описаниям П. С. Палласа (1771) и А. Ф. Щекатова (1804), она имела твердые земляные валы, покрытые дерном; глубокие рвы и ряд частокоча, по углам укреплены артиллерийскими бастионами (одним целым и двумя полубастионами). С восточной стороны в высоком крепостном валу (куртине) между бастионами была устроена большая деревянная башня для проеда в крепость. У пристани находился старый деревянный бастион с пушками.

Внутри крепости располагались полковничий и комендантский дома, офицерские дворы, ка-

зармы, конюшни, запасной и пороховой склады, гауптвахта, в 1766 – 1769 гг. построены деревянная церковь и несколько домов.

Во второй пол. 18 в. Железинская крепость становится значительным пунктом меновой торговли купцов из Сибири и Средней Азии с казахским населением. В 1767 г. в крепости был открыт большой меновой двор, находилась таможенная застава, переведенная в 1806 г. в Омск. Меновой двор функционировал до 1868 г. В 1825 г. поселение при Железинской крепости выросло до 123 дворов. В нем проживало 548 чел.

В 1838 г. была упразднена Иртышская военная линия и Железинская крепость становится станицей Сибирского линейного казачьего войска. В ней размещается станичное правление, работают кожевенный, кирпичный и салотопенный заводы, две мельницы, питейное заведение и почтовая станция. По некоторым данным, Железинская станица в 1857 г. выросла до 267 дворов, население составляло почти 2 тыс. чел.

В кон. 18 в. Железинская крепость входила в Колыванское наместничество, с 1803 г. – в Томскую губернию, с 1806 г. – в Тобольскую. В 1854 г. Железинская станица вошла в Семипалатинскую область, в 1868 в г. Павлодарский уезд этой области.

После перевода станичного правления в пос. Урлютюб в 1900 г. станица Железинская преобразована в поселок. В нач. 20 в. это был довольно крупный населенный пункт Павлодарского уезда, в котором проживало 460 чел. Основными занятиями его жителей были хлебопашество, скотоводство и рыболовство. Через поселок проходил почтовый тракт, действовала пароходная пристань. На ярмарочной площади ежегодно проходила Козьмо-Демьянская ярмарка. На ярмарке сбывались сало, кожи, масло и другие продукты сельского хозяйства, торговали лошадьми. В поселке имелись мужская и женская начальная школы, школа грамоты, две мелочные и винная лавки.

К 1914 г. действовали казенный склад земледельческих орудий, кожевенный завод и кирпичный завод Щербакова. Достопримечательностью поселка была кирпичная, построенная в 1787 – 1801 гг., трехпрестольная Троицкая церковь с колокольней (не сохранилась).

После революции с 1919 г. поселок и уезд находились в Омской губернии, в 1921 г. снова переданы в Семипалатинскую губернию. В 1927 – 1928 гг. пос. Железинский – центр одноименной волости Павлодарского уезда Семипалатинской губернии. С 1928 по 1938 гг. он входил в районы Иртышский Павлодарского округа (1928 – 1930), Максимо-Горьковский (1930 – 1935) и Урлютюбский (1935 – 1938) Восточно-Казахстанской области, образованной в 1932 г. С 1935 г. – административный центр Урлютюбского района, вошедшего в 1938 г.



592 Дом Советов (ныне районная детская библиотека), 1936 г. Фото 2007 г.

в Павлодарскую обл. С 1963 г. с. Железинка – центр одноименного района, созданного на базе ликвидированного Урлютюбского.

За годы социалистического строительства сформировались планировка и застройка села.

В 1928 г. в пос. Железинском организован одноименный колхоз. В 30-е годы построены Дом Советов (ныне – Центральная районная библиотека, ул. Ленина), больница, школа, аптека.

В 1947 г. в с. Железинка располагались центральная контора Урлютюбского лесохоза и контора Железинского лесохоза.

Ускоренное развитие и рост села были связаны с освоением целинных и залежных земель в Казахстане в 1954 – 1960 гг. В годы освоения целины в районе организованы 13 совхозов, посевы зерновых увеличились в три раза. Валовый сбор зерна достиг 133 тыс. т. С 1957 г. с. Железинка – центральная усадьба совхоза «Железинский», образованного на базе колхозов «Красный Октябрь», «Новая жизнь», им. 1 Мая и Железинской МТС. В 60-е – 80-е гг. 20 в. в центре села были построены Дом культуры, кинотеатр и другие здания общественно-административного и культурно-бытового назначения.

Из общеобразовательных учреждений действовали средняя, музыкальная и спортивная школы. Работали маслозавод, швейная фабрика, автобаза, ПМК, комбинат бытового обслуживания.

С. Железинка – родина Героев Советского Союза И.В. Бабина и А.С. Квиткова. Здесь родился русский писатель-этнограф А.Е. Новоселов (1884 – 1918).

В селе установлены обелиск воинам-землякам, погибшим в Великой Отечественной войне, бюсты И.В. Бабина и акына-импровизатора Кудайбергена Алсейтулы.

В историческом центре села сохранились памятники архитектуры 19 – нач. 20 в. – деревянные дома (срубы) по ул. Ленина, Кирова, Советов, Калинина, Луговая. Среди них – лавка и жилой дом купца Власова (ныне Железинский районный историко-краеведческий музей) и др.

На окраине села и в его окрестностях к Ю. расположены археологические памятники: неолитический могильник Железинский, курганная группа раннего железного века Железинка, поселения эпохи бронзы и средневековья Вторы III и IV. В обрывах близ села найдены палеонтологические находки – костные остатки хазарского слона, хазарской лошади, мамонта (хранятся в Павлодарском областном историко-краеведческом музее им. Г.Н. Потанина).

Лит.: Андреев И.Г. Описание Средней Орды киргиз-кайсаков. Алматы, 1998. С. 106 – 107; *Жаманбалинов М.* Жайнаган өңір, кайнаган өмір (Железинка ауданы). Павлодар, 2004. С. 26 – 31; *Инсебаев Т.А.* Урлютюб – Михайловка – Железинка // Звезда Прииртышья. 20 июня 2002 г.; *Касымбаев Ж.* Семипалатинск. Алма-Ата, 1984. С. 14, 18 – 19; Павлодарское Прииртышье. Энциклопедия. Павлодар, 2003. С. 267 – 268; Россия. Полное описание нашего Отечества. Т. 18. Киргизский край. СПб., 1903. С. 381 – 382; *Соколкин Э.* История села // Звезда Прииртышья. 1997. № 49 – 50; Справочная книга Омской епархии. Сост. *И. Голошубин.* Омск, 1914; Справочник по административно-территориальному делению Казахстана (август 1920 г. – декабрь 1936 г.). Алма-Ата, 1959. С. 154 – 155, 196.

Ф.П. Григорьев

593. ДОМ ЖИЛОЙ КУПЦА ВЛАСОВА

Кон. 19 в.

(Архит.)

Расположен по ул. Ленина, 27. Обследован в 2007 г. экспедицией отдела Свода НИПФ РГП «Кадреставрация» (Г.М. Камалова).

Находится в историческом центре села. В него входят улицы Кирова, Советская, Ленина, Калинина, застроенные деревянными домами с фли-



593 Дом жилой купца Власова. Фото 2007 г.

телями. С 1985 г. в доме размещается районный историко-краеведческий музей. Экспонаты музея знакомят с историей развития района, становлением с. Железинка от крепости до современного районного центра.

Дом купца Власова, наряду с другими строениями, является ценным элементом исторической застройки, определявшим облик села.

Это одноэтажный Г-образный в плане деревянный сруб, венцы бревен обработаны «в лапу». Вход через небольшие сени. Карниз ступенчатый, подшит досками. Окна высокие с филленчатыми ставнями, сандрики в виде фронтоны с фигурными столбиками. Подоконная часть наличников украшена накладными резными элементами.

Рядом с домом находится б. лавка купца Власова – деревянный сруб, одноэтажный, прямоугольный в плане, вытянутый по продольной оси.

Лит.: Материалы обследования памятников истории и культуры Павлодарской области в 2007 г. НИПФ РГП «Казреставрация».

С.П. Пенькова

594. ПАМЯТНИК И. В. БАВИНУ,

Герою Советского Союза

1965 г.

(Ист., иск.)

Расположен по ул. Советов, 97. Был установлен перед зданием клуба, которое сгорело. С 1999 г. перенесен на территорию средней школы № 2. Скульптор И.П. Лопатин.



594. Памятник Герою Советского Союза И. В. Бавину. Фото 2007 г.

Памятник обследован в 1977 г. сотрудниками Павлодарского областного историко-краеведческого музея, в 2007 г. – экспедицией отдела Свода НИПФ РГП «Казреставрация» (Г.М. Камалова).

Бабин И.В. (1899 – 1944), уроженец с. Железинка Железинского района, Герой Советского Союза (1944, посмертно). Призван на фронт в июне 1941 г. Командир отделения 5-го Гвардейского полка (1-я гвардейская кавалерийская дивизия, 1-й кавалерийский корпус, 38-я армия, 1-й Украинский фронт) гвардии младший сержант Бабин отличился при освобождении Белоруссии, Польши. Находясь в первых рядах наступающих, совершил подвиг, закрыв своим телом амбразуру вражеского дзота в бою у польской деревни Конды.

Памятник представляет собой бюст, установленный на прямоугольный в сечении постамент. Образ И. В. Бабина решен в реалистических традициях с передачей портретных черт. Герой изображен в пилотке, плащ-палатке. Скульптору наряду с портретным сходством удалось создать образ целеустремленного, мужественного солдата. На лицевой грани постамента мраморная плита с изображением пятиконечной звезды и надпись: «Герой Советского Союза Бабин Иван Васильевич 1899–1944».

Материал бюста – бетон, тонирован под бронзу. Постамент из бетона оштукатурен и побелен. Общая высота памятника 2,7 м. Основание памятника – бетонная плита размерами 1,5×2 м. Территория вокруг озеленена и благоустроена.

Лит.: Паспорт, 1977; Материалы обследования памятников истории и культуры Павлодарской области в 2007 г. НИПФ РГП «Казреставрация»; Герои Советского Союза – казахстанцы. В 2-х т. Т. I. Алма-Ата, 1968.

С.П. Пенькова

595. ПАМЯТНИК КУДАЙБЕРГЕНУ

АЛСЕИТУЛЫ

(Ист.)

Расположен по ул. Ленина, установлен на площади перед Домом культуры. Обследован в 2007 г. экспедицией отдела Свода НИПФ РГП «Казреставрация» (Г.М. Камалова).

Кудайберген Алсеитұлы (1884–1933) – поэт, импровизатор, композитор, певец. Родился в урочище Коктерек, неподалеку от с. Железинка. Уже в 12 – 13 лет за поэтическую одаренность его называли «Бала-акын», в 16 лет победил в айтысе с известным акыном Ибраем Салдыбаевым, которому в то время было 40 лет. Известен также его айтыс с Хадишой. Выступал во многих аулах в Павлодарской, Омской, Кокчетавской, Акмолинской и Семипалатинской областях, а также на Караоткельской ярмарке. Наиболее известны такие его произведения, как «Песня», «Терме» и др.



595 Памятник Кудайбергену Алсейитұлы. Фото 2007 г.

Памятник представляет собой бюст. Образ Кудайбергена выполнен в реалистических традициях с передачей портретных черт. Бюст установлен на прямоугольном в сечении постаменте. На лицевой его грани пластины из черного мрамора. На горизонтальной пластине текст: «Ақын емші Құдайберген Әлсейітұлы», на вертикальной – даты жизни – 1884–1933 гг. Памятник установлен на прямоугольном основании, перед памятником стоят низкие круглые вазоны для цветов. Материал бюста – светлый мрамор, постамент облицован прямоугольными плитами из серого, полированного мрамора, пластины на постаменте из черного гранита. Площадка вокруг памятника огорожена низким бордюром и озеленена.

Лит.: Материалы обследования памятников истории и культуры Павлодарской области в 2007 г. НИИФ РГП «Казреставрация»; *Жубанов А.* Соловьи столетий. Алма-Ата, 1967. С. 374–375.

С.П. Пенькова

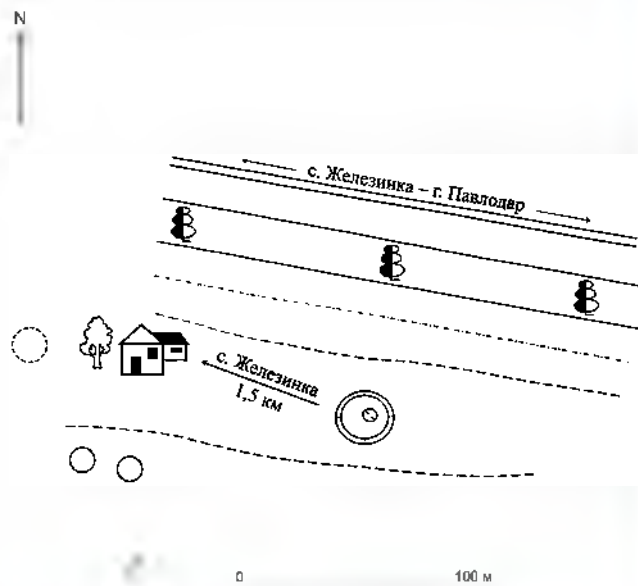
596. КУРГАННАЯ ГРУППА ЖЕЛЕЗИНКА (4)

Ранний железный век, средневековье (Археол.)

Расположена в 1,5 км к Ю.-В. от села, на высокой надпойменной террасе правого берега р. Ертис, рядом с проселочными дорогами и лесопосадками вдоль шоссе Железинка – Павлодар. Памятник выявлен в 1991 г. разведгруппой ПАЭ (В.К. Мерц, А.А. Ткачев), в 2001 и 2008 гг. обследован ПАЭ (В.К. Мерц).

В 1991 г. был обнаружен один большой курган, в 2001 г. выявлены еще три насыпи, расположенные в 60 м к С.-З. и Ю.-З. от него.

Курганная группа состоит из четырех земляных насыпей диам. от 9 до 20 м, выс. 0,1–1,1 м. Вокруг насыпи самого крупного кургана ровик. Курган, расположенный на северо-западном крае группы, был раскопан в 2001 г. Железинским отрядом ПАЭ (Т.Н. Смагулов). В центральном разграбленном погребении найдены несколько костей человека и серебряные обоймы от ножен меча. К Ю.-В. от центрального погребения вскрыта могила размерами 1,5×0,7 м, глуб. около 1 м. В ней обнаружен скелет подростка в вытянутом положении на спине, ориентация В.-З. Череп отсутствовал. В ногах погребенного стоял небольшой круглодонный сосуд, украшенный по шейке нарезным орнаментом в виде зигзага. В 3 м к С.-З. от этой могилы в небольшой ямке обнаружен череп, рядом с которым стоял небольшой плоскодонный сосуд, украшенный по шейке резными насечками. Еще один сосуд, но без орнамента, найден в ровике, под насыпью кургана. По погребальному обряду и керамике раскопанный курган относится к саргатской культуре.



596. Курганная группа Железинка. План



596. Курганная группа Железинка. Большой курган

Памятник характеризует погребальный обряд кочевников Прииртышья в раннем железном веке и средневековье.

Лит.: Мерц В.К., Ткачев А.А. Отчет о работе Павлодарской археологической экспедиции в 1991 году. Ч. II. Павлодар, 1992. С. 30.

В.К. Мерц

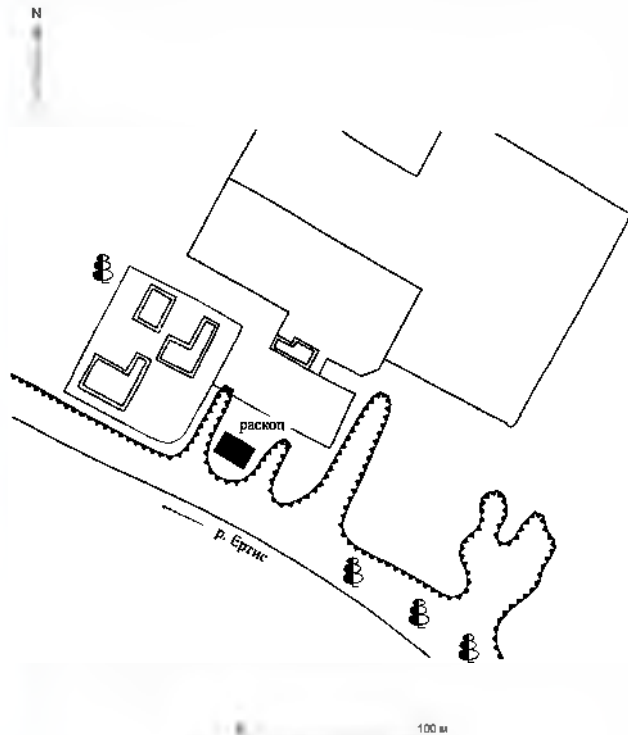


596 Курганная группа Железинка. Череп с сосудом в яме из северо-западного кургана

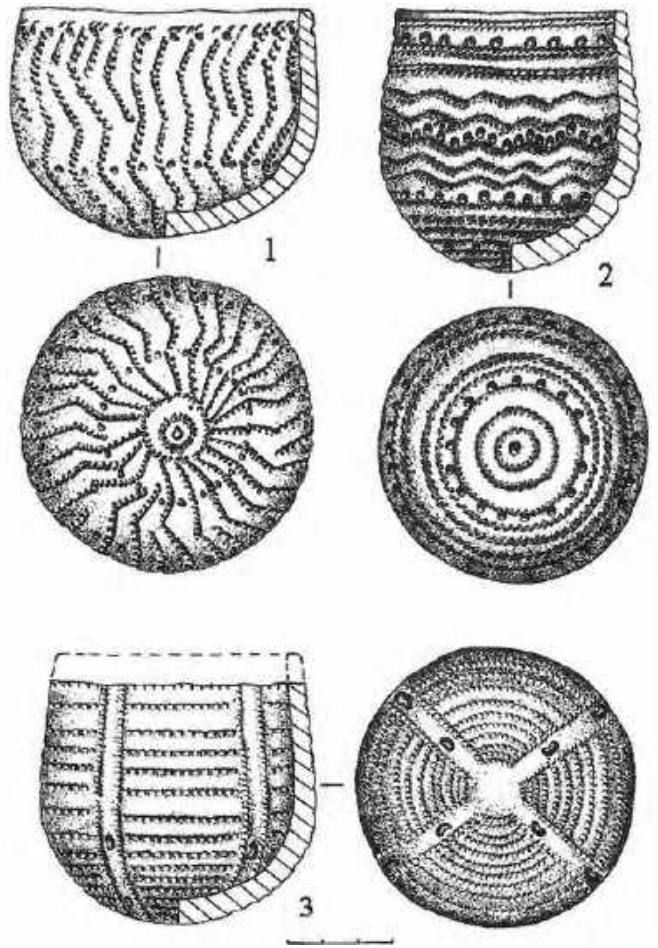
597. МОГИЛЬНИК ЖЕЛЕЗИНСКИЙ

Неолит, энеолит
(Археол.)

Расположен на южной окраине села, на правом берегу р. Ертис. Обнаружен в 1955 г. жителями села и обследован директором Павлодарского областного историко-краеведческого музея Д.П. Багаевым, в 2003 и 2008 гг. обследован разведгруппами ПАЭ (В.К. Мерц).



597. Могильник Железинский План

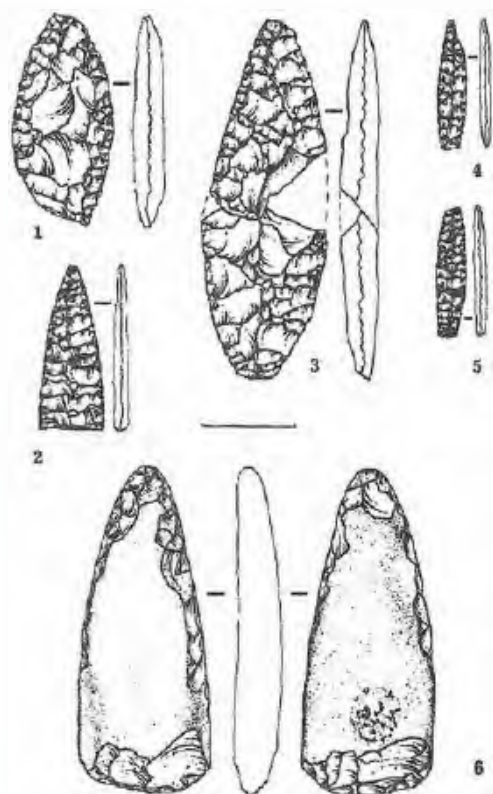


597. Могильник Железинский. Керамические сосуды. Поздний неолит

Могильник внешних признаков не имеет и относится к типу грунтовых. Размыт оврагом, обнажившим захоронение – остатки двух скелетов с сопроводительным инвентарем: керамикой, украшениями, каменными орудиями и костяными изделиями. Д.П. Багаевым были найдены фрагмент керамики и три целых глиняных небольших сосуда баночной формы со сферическим дном, изготов-



597 Могильник Железинский Вид с юго запада



597. Могильник Железинский. Каменные орудия

ленные ручной лепкой из серого дресвяного теста. Вся поверхность сосудов украшена гребенчатым и ямочным орнаментом в виде горизонтальных и вертикальных прямых и волнистых линий, образующих на донной части розетки. В верхней, средней и придонной частях тулова идут пояски из небольших ямочных углублений.

Каменные орудия – тесло, три листовидных наконечника копья и дротика, четыре наконечника стрел удлиненной иволостной формы дл. до 4,5 см. Один из наконечников крупный дл. более 5 см с обломанным основанием. Все наконечники изготовлены из кварцита и кремня, с двусторонней обработкой. Тесловидное орудие из удлиненного окатыша зеленой грубозернистой породы.

Костяные изделия – пять ромбовидных в сечении наконечников стрел дл. 7,5–11 см, с уплощенно-приостренным с одной стороны основанием; тонкое, округлое в сечении острие дл. около 25 см и уплощенная подпрямоугольная в сечении проколка с остроугольным и тупоугольным рабочими концами.

Среди украшений две половинки расколотого кабаньего клыка с просверленным на одном конце отверстием и зубчиками на выпуклой стороне противоположного края, ожерелье из двадцати одного просверленного резца сурка и более тридцати округлых пластинчатых бусин диам. 0,8–1,3 см из просверленных раковин. В захоронении были найдены также две фаланги кулана, окрашенные охрой.

В 2008 г. на могильнике был заложен небольшой рекогносцировочный раскоп. В верхнем гумусном слое обнаружены несколько фрагментов керамики раннего железного века, ниже шел серый песок.

Керамика из разрушенного захоронения имеет ближайшие аналогии в материалах стоянки Пеньки I. Могильник датируется поздним неолитом и относится к среднеиртышской, или екатерининской, культуре, в погребениях которой встречаются и аналогичные наконечники стрел. Костяные наконечники находят аналогии также в памятниках Зауралья (Шигирский торфяник), кельтеминарской культуры. Украшения из клыков кабана в этот период широко использовались племенами Прибайкалья, Западной Сибири и Средней Азии.

Коллекция находок хранится в Павлодарском областном историко-краеведческом музее им. Г.Н. Потанина.

Памятник характеризует погребальный обряд, материальную культуру и хозяйственную деятельность древних племен Прииртышья в неолите и более позднее время.

Лит.: Азеева Е.И., Максимова А.Г. Отчет Павлодарской экспедиции 1955 г. // Труды ИИАЭ АН КазССР. Т. 7. Алма-Ата, 1959. С. 51–53; Археологическая карта Казахстана. Алма-Ата, 1960. С. 48 (№ 333); Мерц В.К. Некоторые итоги и перспективы изучения археологических памятников Павлодарского Прииртышья // Изучение памятников археологии Павлодарского Прииртышья. Павлодар, 2002. С. 5–20.

В.К. Мерц

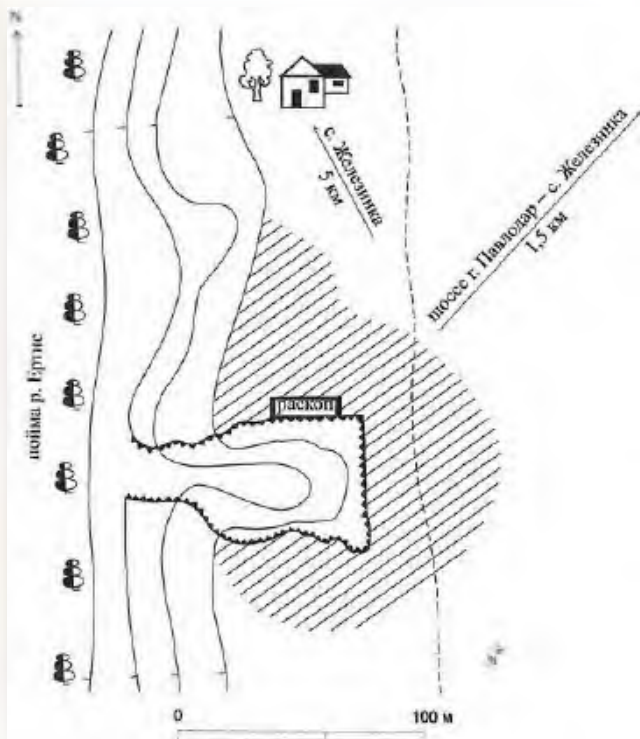
598. ПОСЕЛЕНИЕ ВТОРЫ Ш

Эпоха бронзы, средневековье
(Археол.)

Расположено в 5 км к Ю.-З. от села, в урочище Вторы, на правом берегу р. Ертыс, на краю надпойменной террасы реки. Разрушается водной эрозией. Памятник открыт в 2000 г. Железинским разведотрядом ПАЭ (Т.Н. Смагулов), в 2008 г. обследован разведгруппой ПАЭ (В.К. Мерц).

В 2000 г. рекогносцировочным раскопом площадью 30 кв. м выявлено три культурных слоя. К первому (верхнему) слою относятся фрагменты круглодонных сосудов баночной формы, изготовленных ленточной техникой. Керамика плотная, с примесью песка, хорошо обожженная, коричневого цвета. Венчики сосудов слегка загнуты внутрь, по срезу украшены косой двухзубчатой гребенкой. По тулову и донцам сосудов нанесены ямочные вдавления. Аналогии керамике первого слоя известны в материалах барабинских татар 14–16 вв.

Второй слой содержит фрагменты плоскодонных сосудов горшковидной формы, керамика грубая, рыхлая, преимущественно толстостенная, слабого обжига. Венчики отогнуты наружу.



598. Поселение Вторы III План-схема

По срезу венчиков тонкостенных сосудов насечки. Плавню переходящие в тулово шейки орнаментированы рядом ямочных вдавлений. Есть фрагменты, украшенные резной линией и горизонтальной елочкой. Глиняная посуда второго слоя имеет сходство с керамикой из могильников Павлодарского Прииртышья и Барабы ранне-средневекового периода.

В третьем слое найдены фрагменты керамики, обломок скребка и отщеп с ретушью, изготовленные из кремня и желтой яшмы; фрагменты бронзового четырехгранного шила, шаровидного каменного предмета (булава) со следами сверления, абразивы из песчаника. Керамика орнаментирована по венчику поперечными вдавлениями, придающими закраине волнообразный вид. Тулово сосудов украшено горизонтальными параллельными рядами взаимопроникающих треугольников, горизонталь-



598. Поселение Вторы III

ными прямыми и волнистыми рядами гребенки, отступающей лопаточки, а также линиями, выполненными протягиванием лопаточки. Некоторые фрагменты украшены желобками и протаченной гребенкой. Такие приемы орнаментации характерны для доандроновской керамики. Ближайшие аналогии глиняной посуде третьего слоя имеются на поселении Черноозерье VI, относящемся к кругу памятников среднеиртышского варианта самусьской культурной общности.

Памятник является многослойным поселением скотоводов, характеризует степень расселения, хозяйственную деятельность и культуру племен Прииртышья в эпоху ранней бронзы и средневековье.

Лит.: Смагулов Т.Н. Археологические исследования в Железинском районе Павлодарской области // Историко-культурное наследие Северной Азии: Итоги и перспективы изучения на рубеже тысячелетий. Барнаул, 2001. С. 76-80; Материалы ПАЭ 2008 г.

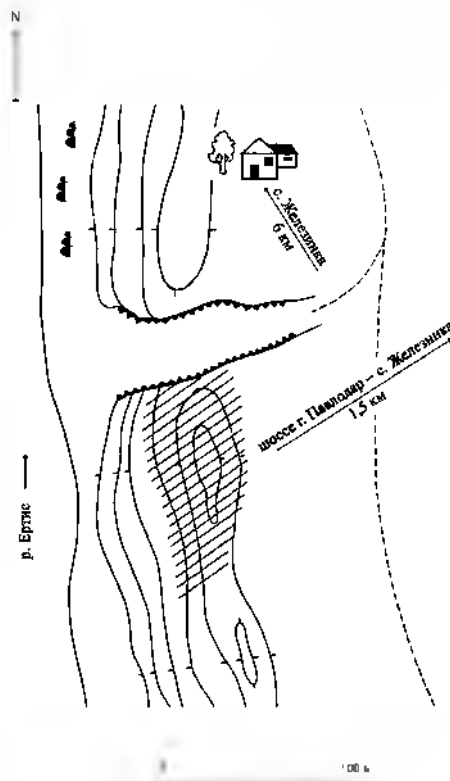
В.К. Мерц

599. ПОСЕЛЕНИЕ ВТОРЫ IV

Эпоха бронзы, средневековье
(Археол.)

Расположено в 6 км к Ю.-З. от села, в урочище Вторы, на правом берегу р. Ертис, на краю надпойменной террасы реки. Разрушается ветровой и водной эрозией. Памятник открыт в 2000 г. Железинским разведотрядом ПАЭ (Т.Н. Смагулов), в 2008 г. обследован разведгруппой ПАЭ (В.К. Мерц).

При обследовании в 2000 г. были проведены сборы подъемного материала по краю террасы



599. Поселение Вторы IV План-схема



599. Поселение Второе IV. Вид с северо-востока

из погребенной почвы, перекрытой песчаными дюнами мощностью 2–4 м. В культурном слое поселения зафиксированы прокалы, фрагменты керамики и кости животных. В осыпях берега найдены кремневые сколы. В коллекции находок 160 предметов, относящихся к различным периодам от эпохи бронзы до средневековья.

Коллекция сборов и материалы исследований хранятся в археологическом музее ПГУ им. С. Торайгырова.

Памятник характеризует степень расселения, культуру и хозяйственную деятельность племен Прииртышья в эпоху бронзы и средневековья.

Лит.: Мерц В.К. Отчет о работе археологической экспедиции ПГУ им. С. Торайгырова в 2001 году. Павлодар, 2002. С. 25–26; Материалы ПАЭ 2008 г.

В.К. Мерц

с. БАШМАЧНОЕ

600. КУРГАН БАШМАЧНОЕ

Средневековье
(Археол.)

Расположен в 1,3 км к С.-З. от села, на высокой надпойменной террасе правого берега р. Ер-



600. Курган Башмачное. Вид с востока

тис, 250 м от русла реки, рядом с проселочной дорогой. Памятник выявлен и обследован в 2008 г. разведгруппой ПАЭ (В.К. Мерц).

Насыпь кургана диам. 8 м, выс. 0,3 м сооружена из земли, вокруг – рывины. В центре насыпи впадина.

Памятник характеризует погребальный обряд кочевых племен Прииртышья в средневековье.

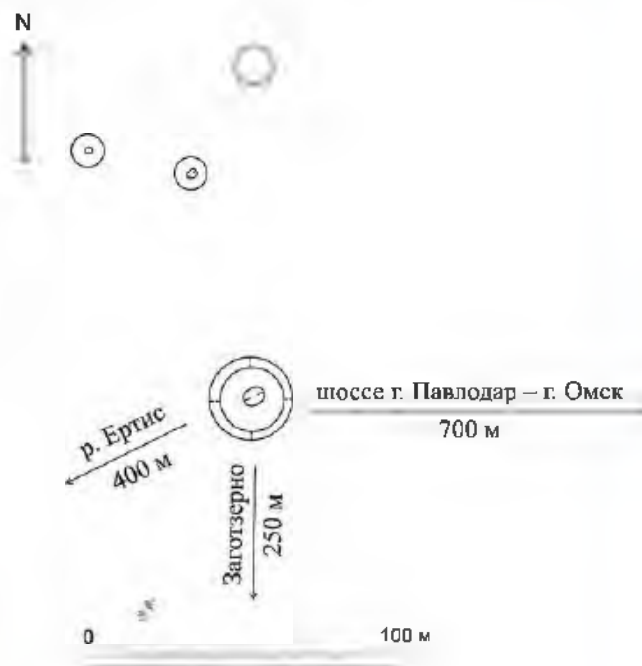
Лит.: Материалы ПАЭ 2008 г.

В.К. Мерц

601. КУРГАННАЯ ГРУППА БАШМАЧНОЕ I (4)

Ранний железный век, средневековье
(Археол.)

Расположена на северной окраине села, на высокой надпойменной террасе правого берега р. Ер-тис, в 250 м к С.-С.-В. от предприятия Заготзерно. Памятник выявлен в 1991 г. разведгруппой ПАЭ (В.К. Мерц, А.А. Ткачев), обследован в 2008 г. ПАЭ (В.К. Мерц).



601. Курганная группа Башмачное I. План

В 1991 г. был обнаружен крупный курган. В 2008 г. в 60 м к С. и С.-З. от него выявлены еще три кургана. В курганную группу, таким образом, входят четыре земляные насыпи диам. от 9 до 18 м, выс. 0,1–0,6 м. Вокруг насыпи самого крупного кургана ровик. Почти все курганы в центре имеют западины.

Памятник характеризует погребальный обряд кочевников Прииртышья в раннем железном веке и средневековье.

Лит.: Мерц В.К., Ткачев А.А. Отчет о работе ПАЭ в 1991 году. Ч. II. Павлодар, 1992. С. 31; Материалы ПАЭ 2008 г.

В.К. Мерц, А.А. Ткачев



601. Курганная группа Башмачное I. Вид с севера



602. Курганная группа Башмачное II. Вид с северо-востока

602 КУРГАННАЯ ГРУППА БАШМАЧНОЕ II (3)

Средневековье
(Археол.)

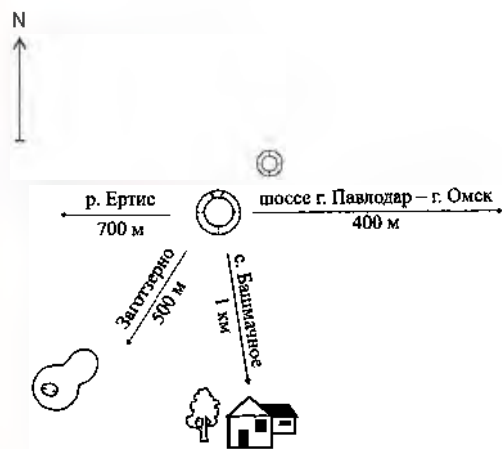
Расположена в 1 км к С. от села, на высокой надпойменной террасе правого берега р. Ертис, 300 м к С.-В. от курганной группы Башмачное I. Памятник выявлен и обследован в 2008 г. разведгруппой ПАЭ (В.К. Мерц).

Состоит из трех земляных насыпей, расположенных по линии Ю.-З.-С.-В. Два кургана округлой формы диам. 8 и 12 м, выс. 0,2–0,3 м окружены ровиками. Ровик у более крупного кургана с северной стороны не сомкнут. Юго-западнее курганов с ровиками находится насыпь восьмеркообразной формы размерами 29×15 м, выс. 0,5 м, состоящая, видимо, из двух соприкасающихся курганов с сильно оплывшими насыпями.

Памятник характеризует погребальный обряд кочевых племен Прииртышья в средневековье.

Лит.: Материалы ПАЭ 2008 г.

В.К. Мерц



602. Курганная группа Башмачное II. План

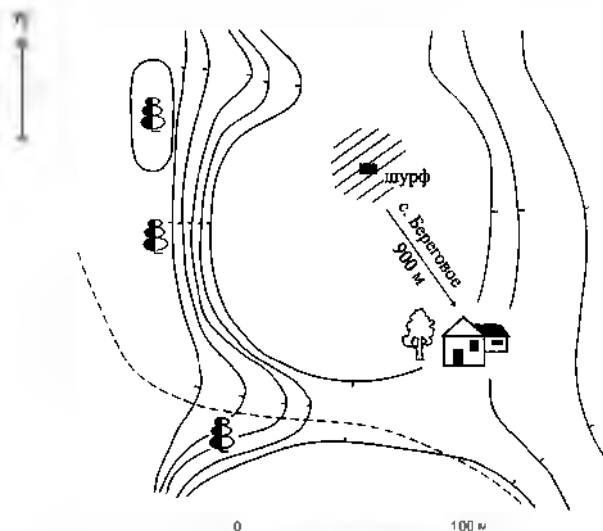
с. БЕРЕГОВОЕ

603. МОГИЛЬНИК БЕРЕГОВОЕ

Средневековье
(Археол.)

Расположен в 900 м к С.-З. от села, на краю первой надпойменной террасы правого берега р. Ертис, на плоской вершине высокой дюны. Памятник выявлен в 1991 г. разведгруппой ПАЭ (В.К. Мерц, А.А. Ткачев), в 2008 г. обследован ПАЭ (В.К. Мерц).

Могильник внешних признаков не имеет и относится к типу грунтовых. В северной части дюны находится западина диам. около 20 м, глуб. 0,4 м. В 1991 г. в западине был заложен шурф. В шурфе на глубине 0,4 м обнаружено мужское погребение, скелет лежал на спине головой на З.-Ю.-З. в грунтовой яме размерами 2×0,65 м, ориентированной по линии З.-Ю.-З.-В.-С.-В. Правая рука погребенного была вытянута вдоль туловища, левая – согнута в локте. У изгиба локтя лежали четыре железных черешковых наконечника стрел,



603. Могильник Береговое. План-схема



603 Мериныйник Береговое

у предплечья остатки огнива (?), на бедре левой ноги – кресало, у пяточных костей ног – остатки железных шпор с шипом. В северо-западном углу ямы найдены остатки узды: восьмерковидные железные удила, псалий из рога оленя или козули с двумя просверленными отверстиями для крепления.

Памятник характеризует погребальный обряд кочевых племен Прииртышья в средневековье.

Лит.: Мерц В.К., Ткачев А.А. Отчет о работе ПАЭ в 1991 году. Ч. II. Павлодар, 1992. С. 30; Материалы ПАЭ 2008 г.

В.К. Мерц, А.А. Ткачев

604. ПОСЕЛЕНИЕ БЕРЕГОВОЕ

Эпоха бронзы
(Археол.)

Расположено в 600 м к С.-З. от села, на первой надпойменной террасе правого берега р. Ертис, на краю дюны. Выявлено в 2008 г. разведгруппой ПАЭ (В.К. Мерц).

Территория поселения занята современным мусульманским кладбищем, окопанным рвом. В выбросах грунта из рва собран подъемный материал – фрагменты керамики позднебронзового облика.

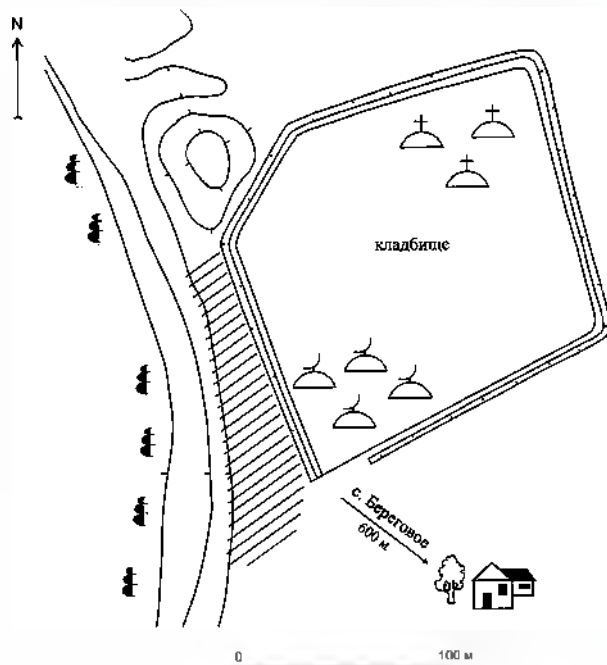


604. Поселение Береговое. Вид с севера

Памятник характеризует степень расселения и материальную культуру скотоводческих племен Прииртышья в эпоху поздней бронзы.

Лит.: Материалы ПАЭ 2008 г.

В.К. Мерц



604. Поселение Береговое. План-схема

с. БЛАГОДАТНОЕ

605. КУРГАН КЫЗЫЛТУЗ 7

Ранний железный век
(Археол.)

Расположен в 5 км к Ю.-З. от села, на северо-западном берегу оз. Кызылтуз, на останце оаерной террасы между берегом и оврагом. Обследован в 2008 г. разведгруппой ПАЭ (В.К. Мерц).

Насыпь кургана овальная земляная размерами 18×28 м, выс. 0,8 м. В северной ее части небольшая впадина.

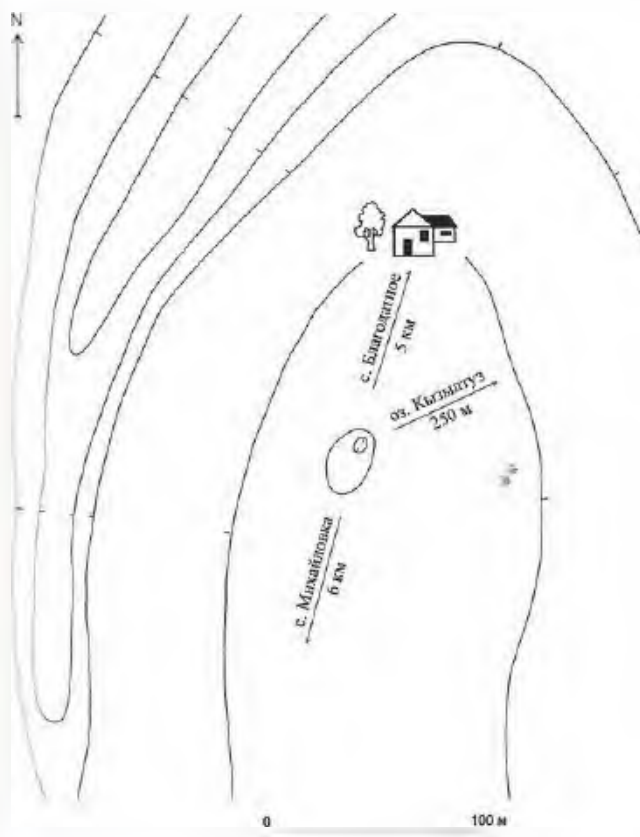
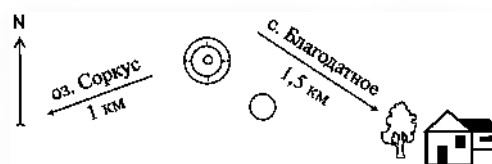


605. Курган Кызылтуз 7. Вид с юго-запада

Памятник характеризует погребальный обряд кочевников Прииртышья в раннем железном веке.

Лит.: Материалы ПАЭ 2008 г.

В. К. Мерц



605. Курган Кызылтуз 7. План

606. КУРГАННАЯ ГРУППА БЛАГОДАТНОЕ (4)

Ранний железный век
(Археол.)

Расположена в 1,5 км к С.-З. от села, на останце древней межозерной террасы северо-восточного берега оз. Соркус и небольшого озера к С. от села, на вершине высокой возвышенности, на заброшенном поле. Все курганы повреждены распашкой. Памятник обследован в 2008 г. разведгруппой ПАЭ (В.К. Мерц).

Состоит из четырех земляных насыпей диам. от 8 до 17 м, выс. 0,1–1,2 м. Три кургана вытянуты цепочкой по линии С.-Ю. Северный курган, с которого начинается цепочка, окружен рвом. С юго-восточной стороны кургана находится еще один небольшой, сильно распаханый курган диам. 8 м. Насыпи северного и следующего за ним в цепочке кургана имеют впадины.

Памятник характеризует погребальный обряд кочевников Прииртышья в раннем железном веке.

Лит.: Материалы ПАЭ 2008 г.

В.К. Мерц



606. Курганная группа Благодатное. План

607. КУРГАННАЯ ГРУППА КЫЗЫЛТУЗ IV (9)

Ранний железный век
(Археол.)

Расположена в 10 км к Ю.-В. от села, на вершине останца древней террасы северо-восточного берега оз. Кызылтуз, на распаханном поле и вдоль него. Памятник обследован в 2008 г. разведгруппой ПАЭ (В.К. Мерц).

Состоит из девяти земляных курганов диам. от 10 до 18 м, выс. 0,3–0,5 м, расположенных беспорядочно по линии Ю.-З.-С.-В. К С.-В. от курганов находится артезианская скважина. Часть насыпей повреждена распашкой.

Памятник характеризует погребальный обряд кочевников Прииртышья в раннем железном веке.

Лит.: Материалы ПАЭ 2008 г.

В.К. Мерц



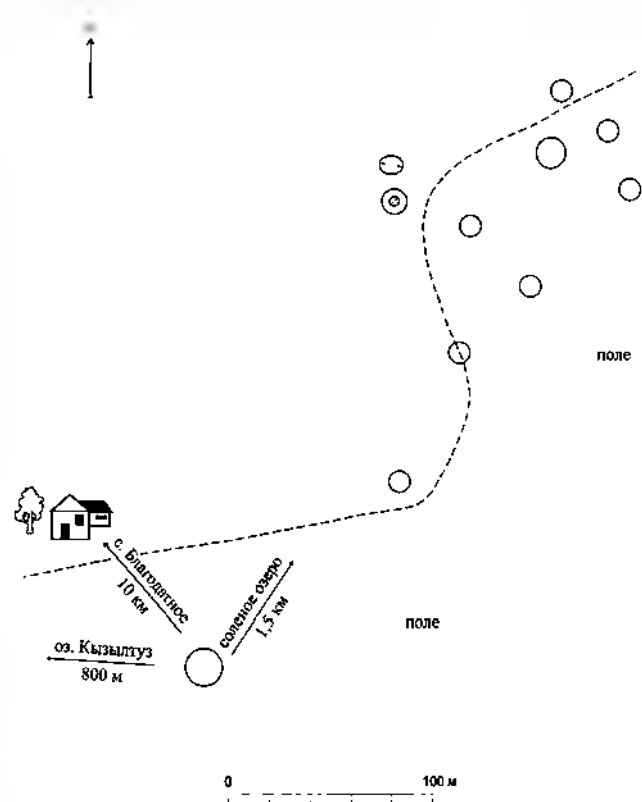
606. Курганная группа Благодатное. Вид с юга



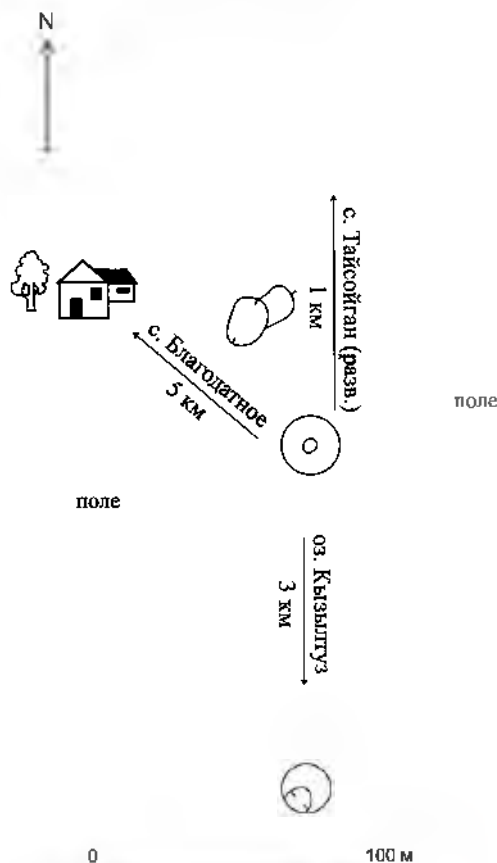
607. Курганная группа Кызылтуз IV. Вид с северо-запада



608. Курганная группа Кызылтуз V. Вид с севера



607. Курганная группа Кызылтуз IV. План



608. Курганная группа Кызылтуз V. План

608. КУРГАННАЯ ГРУППА КЫЗЫЛТУЗ V (2)

Ранний железный век
(Археол.)

Расположена в 5 км к Ю.-В. от села, на вершине останца древней террасы северо-восточного берега оз. Кызылтуз, на распаханном поле. Памятник обследован в 2008 г. разведгруппой ПАЭ (В.К. Мерц).

Состоит из двух земляных насыпей диам. 15 и 20 м, выс. 0,6 и 0,9 м, расположенных по линии С.-Ю. в 100 м друг от друга. К С. от большого кургана находятся глубокие рывтины непонятного происхождения. Насыпь южного кургана повреждена глубокой рывтиной и распахкой.

Памятник характеризует погребальный обряд кочевых племен Прииртышья в раннем железном веке.

Лит.: Материалы ПАЭ 2008 г.

В.К. Мерц

609. КУРГАННАЯ ГРУППА КЫЗЫЛТУЗ VI (4)

Ранний железный век
(Археол.)

Расположена в 4 км к Ю. от села, на первой террасе северного берега оз. Кызылтуз. Памятник обследован в 2008 г. разведгруппой ПАЭ (В.К. Мерц).

Состоит из четырех земляных насыпей диам. 11–15 м, выс. 0,3–0,6 м, расположенных по линии С.-Ю. Северный курган, с которого начинается цепочка, окружен ровиком. В центре насыпи второго кургана небольшая впадина.

Памятник характеризует погребальный обряд кочевников Прииртышья в раннем железном веке.

Лит.: Материалы ПАЭ 2008 г.

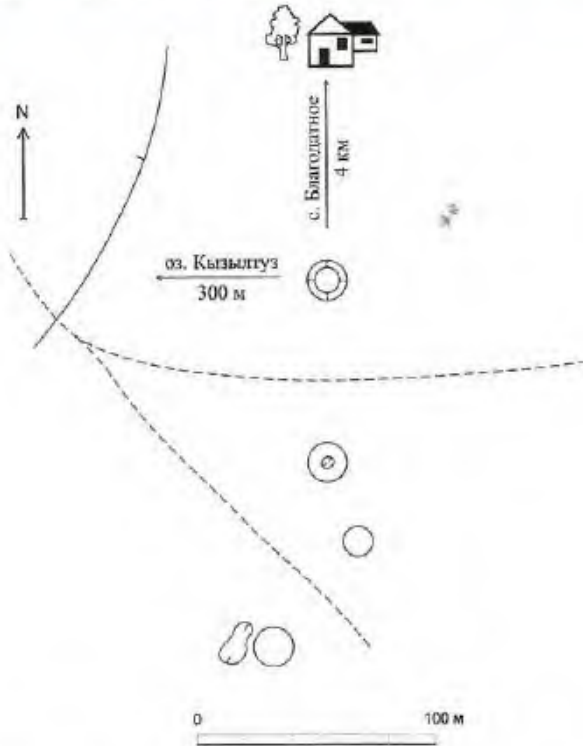
В.К. Мерц



609. Курганная группа Кызылтау VI. Вид с севера



610. Курган Жанабет. Вид с юга



609. Курганная группа Кызылтау VI. План

а. ЖАНАБЕТ

610. КУРГАН ЖАНАБЕТ

Ранний железный век
(Археол.)

Расположен в 2 км к С.-З. от аула, на заброшенном поле, к Ю. от грейдера из с. Жанабет в сторону казахстанско-российской границы. Обследован в 1991 г. разведгруппой ПАЭ (В.К. Мерц, А.А. Ткачев), в 2008 г. – ПАЭ (В.К. Мерц).

Насыпь кургана диам. 24 м, выс. 1,2 м состоит из земли, окружена рвом. Сильно изрыта норами.

Памятник характеризует погребальный обряд кочевников Прииртышья в раннем железном веке.

Лит.: Мерц В.К., Ткачев А. А. Отчет о работе ПАЭ в 1991 году. Ч. II. Павлодар, 1992. С. 35.

В.К. Мерц, А.А. Ткачев

а. ЖАНАЖУЛДЫЗ (б. с. Новокузьминка)

611. КУРГАН АМАНГЕЛЬДЫ

Ранний железный век
(Археол.)

Расположен в 13,5 км к С.-З. от аула, 6 км к Ю. от б. с. Амангельды, севернее проселочной дороги, на краю гривы, среди пахотного поля. В 2008 г. обследован ПАЭ (В.К. Мерц).

Насыпь кургана земляная, диам. 14 м, выс. 0,4 м.

Памятник характеризует погребальный обряд кочевников Прииртышья в раннем железном веке.

Лит.: Материалы ПАЭ 2008 г.

В. К. Мерц

612. КУРГАН ЖЕЛТУХА 1

Ранний железный век
(Археол.)

Расположен в 11 км к С.-З. от аула, 1,4 км к С.-З. от оз. Желтуха. Памятник выявлен и обследован в 1991 г. разведгруппой ПАЭ (В.К. Мерц, А.А. Ткачев), в 2008 г. обследован ПАЭ (В.К. Мерц).

Курган расположен на вершине гривы, на пахотном поле. Насыпь кургана сооружена из земли диам. 16 м, выс. 0,9 м.

Памятник характеризует погребальный обряд кочевников Прииртышья в раннем железном веке.

Лит.: Мерц В.К., Ткачев А. А. Отчет о работе ПАЭ в 1991 году. Ч. II. Павлодар, 1992. С. 33; Материалы ПАЭ 2008 г.

В. К. Мерц, А. А. Ткачев



612. Курган Желтуха 1. Вид с юго-запада

613. КУРГАН ЖЕЛТУХА 2

Ранний железный век
(Археол.)

Расположен в 10 км к С.-З. от аула, 1,2 км к С.-З. от оз. Желтуха, на вершине гривы. Памятник выявлен и обследован в 1991 г. разведгруппой ПАЭ (В.К. Мерц, А.А. Ткачев), в 2008 г. обследован ПАЭ (В.К. Мерц).

Насыпь кургана сооружена из земли, диам. 24 м, выс. 1 м.

Памятник характеризует погребальный обряд кочевников Прииртышья в раннем железном веке.

Лит.: Мерц В.К., Ткачев А.А. Отчет о работе ПАЭ в 1991 году. Ч. II. Павлодар, 1992. С. 33; Материалы ПАЭ 2008 г.

В.К. Мерц, А.А. Ткачев



613. Курган Желтуха 2. Вид с юго-запада

614. КУРГАН МАТВЕЕВО 4

Ранний железный век
(Археол.)

Расположен в 12 км к З. от аула, между озерами Матвеево и Темирбайсор, на краю гривы, на пахотном поле. Памятник выявлен и обследован в 1991 г. разведгруппой ПАЭ (В.К. Мерц, А.А. Ткачев), в 2008 г. обследован ПАЭ (В.К. Мерц).

Насыпь кургана сооружена из земли, диам. 24 м, выс. 1,3 м.

Памятник характеризует погребальный обряд кочевников Прииртышья в раннем железном веке.

Лит.: Мерц В.К., Ткачев А.А. Отчет о работе ПАЭ в 1991 году. Ч. II. Павлодар, 1992. С. 32-33; Материалы ПАЭ 2008 г.

В.К. Мерц, А.А. Ткачев



614. Курган Матвеево 4. Вид с юго-запада

615. КУРГАН ТАЛАССОР

Средневековье
(Археол.)

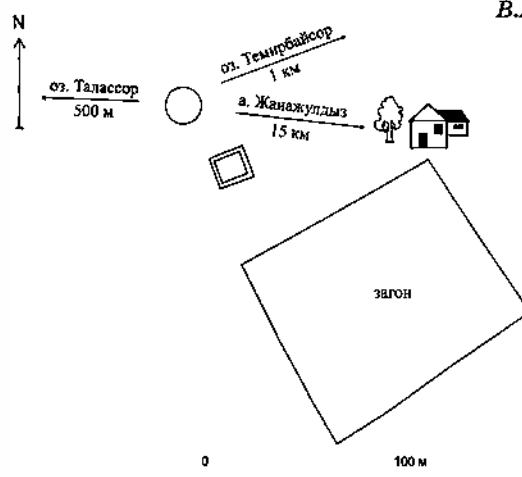
Расположен в 15 км к С.-З. от аула, между оз. Талассор и Темирбайсор, рядом с загоном для скота. Обследован в 2008 г. ПАЭ (В.К. Мерц).

Насыпь кургана сооружена из земли, диам. 18 м, выс. 0,5 м.

Памятник характеризует погребальный обряд кочевых племен Прииртышья в эпоху средневековья.

Лит.: Материалы ПАЭ 2008 г.

В.К. Мерц



615. Курган Талассор. План

616. КУРГАН ТЫКТЫМБАЙ 2

Ранний железный век
(Археол.)

Расположен в 18,5 км к С.-З. от аула, между оз. Тыктымбай и небольшим безымянным озером, 400 м к З. от курганной группы Тыктымбай I, на вершине гривы, на пахотном поле. Выявлен и обследован в 1991 г. разведгруппой ПАЭ (В.К. Мерц, А.А. Ткачев), в 2008 г. обследован ПАЭ (В.К. Мерц).

Насыпь кургана из земли, диам. 20 м, выс. 0,5 м.

Памятник характеризует погребальный обряд кочевников Прииртышья в раннем железном веке.

Лит.: Мерц В.К., Ткачев А.А. Отчет о работе ПАЭ в 1991 году. Ч. II. Павлодар, 1992. С. 34; Материалы ПАЭ 2008 г.

В.К. Мерц, А.А. Ткачев



616. Курган Тыктымбай 2. Вид с востока

617. КУРГАННАЯ ГРУППА БАЙТОК (6)

Ранний железный век

(Археол.)

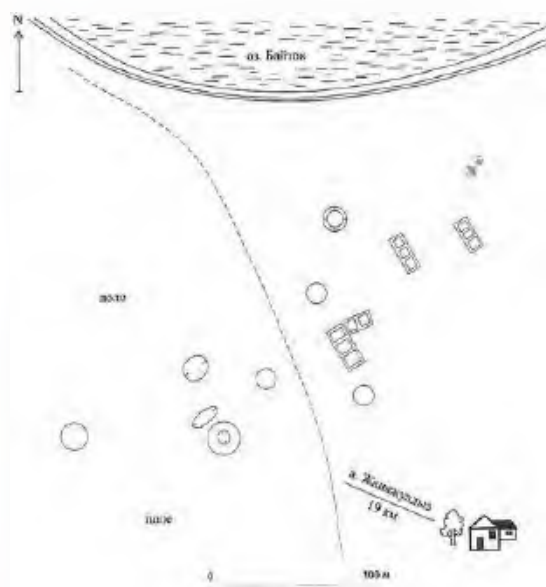
Расположена в 19 км к С.-З. от аула, на вершине гривы на южном берегу оз. Байток, на краю пахотного поля. Обследован в 2008 г. ПАЭ (В.К. Мерц).

Состоит из шести земляных насыпей диам. от 11 до 20 м, выс. 0,3–1 м, вытянутых цепочкой по линии Ю.-З.–С.-В. Рядом с курганами находятся остатки оплывших мазаров и других строений.

Памятник характеризует погребальный обряд кочевников Прииртышья в раннем железном веке.

Лит.: Материалы ПАЭ 2008 г.

В. К. Мерц



617. Курганная группа Байток. План



617. Курганная группа Байток. Вид с юго-запада

618. КУРГАННАЯ ГРУППА ЖЕЛТУХА III (2)

Ранний железный век

(Археол.)

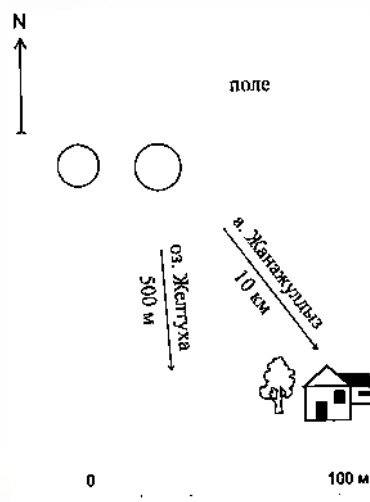
Расположена в 10 км к С.-З. от аула, на вершине возвышенности, 500 м к С. от оз. Желтуха, на пахотном поле. Памятник обследован в 1991 г. разведгруппой ПАЭ (В.К. Мерц, А.А. Ткачев), в 2008 г. – ПАЭ (В.К. Мерц).

Состоит из двух земляных насыпей диам. 15 м, выс. 0,7 м, расположенных по линии З.-В.

Памятник характеризует погребальный обряд кочевников Прииртышья в раннем железном веке.

Лит.: Мерц В.К., Ткачев А.А. Отчет о работе ПАЭ в 1991 году. Ч. II. Павлодар, 1992. С. 33.

В.К. Мерц, А.А. Ткачев



618. Курганная группа Желтуха III. План



618. Курганная группа Желтуха III

619. КУРГАННАЯ ГРУППА ЗОЛОТАЯ ГРИВА (5)

Ранний железный век

(Археол.)

Расположена в 20 км к С.-З. от аула, на вершине гривы, 1 км к С. от оз. Саржан, на пахотном поле. В 1991 г. обследована разведгруппой ПАЭ (В.К. Мерц, А.А. Ткачев), в 2008 г. – ПАЭ (В.К. Мерц).

Состоит из пяти земляных насыпей диам. от 20 до 60 м, выс. 1,5–2 м, вытянутых по линии З.-В. Вокруг самого большого кургана ров шириной 4 м. По информации старожилков, название памятника связано с находками переселенческим населением на курганах бронзовых наконечников стрел и других древних предметов.

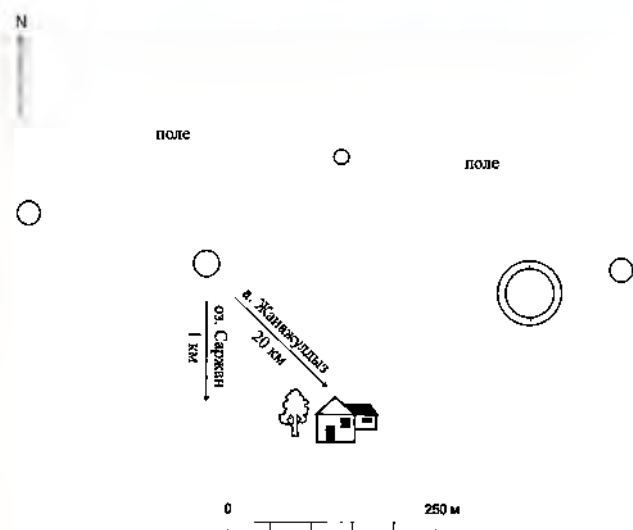
Памятник характеризует погребальные сооружения и обряд захоронения элиты кочевых племен Прииртышья в раннем желеаном веке.

Лит.: Мерц В.К., Ткачев А.А. Отчет о работе ПАЭ в 1991 году. Ч. II. Павлодар, 1992. С. 33; Материалы ПАЭ 2008 г.

В.К. Мерц, А.А. Ткачев



619. Курганная группа Золотая Грива. Большой курган. Вид с востока



619. Курганная группа Золотая Грива. План

620. КУРГАННАЯ ГРУППА МАТВЕЕВО I (2)

Ранний железный век
(Археол.)

Расположена в 7 км к Ю.-З. от аула, на вершине гривы между озерами Матвеево и Желтуха, на пахотном поле. Выявлена в 1991 г. разведгруппой ПАЭ (В.К. Мерц, А.А. Ткачев), в 2008 г. обследована ПАЭ (В.К. Мерц).

Состоит из двух земляных насыпей диам. 25 и 35 м, выс. 0,3 и 1 м. Курганы вытянуты в линию с Ю.-З. на С.-В.

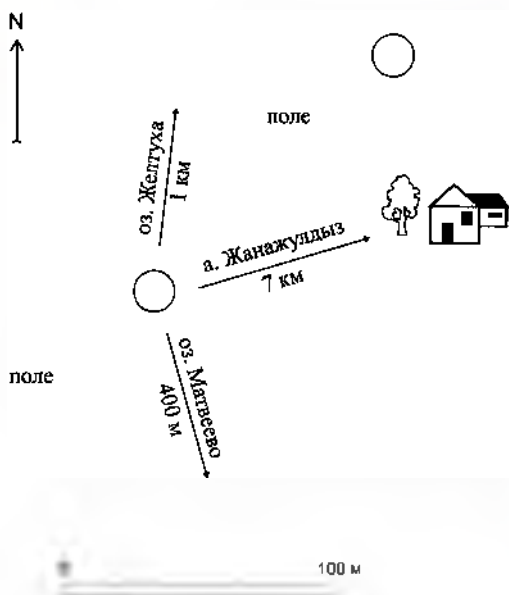


620. Курганная группа Матвеево I Вид с юго-востока

Памятник характеризует погребальный обряд кочевников Прииртышья в раннем железном веке.

Лит.: Мерц В.К., Ткачев А.А. Отчет о работе ПАЭ в 1991 году. Ч. II. Павлодар, 1992. С. 32; Материалы ПАЭ 2008 г.

В.К. Мерц, А.А. Ткачев



620. Курганная группа Матвеево I План

621. КУРГАННАЯ ГРУППА МАТВЕЕВО II (3)

Ранний железный век
(Археол.)

Расположена в 8,5 км к З.-Ю.-З. от аула, на вершине гривы между оз. Матвеево и оз. Желтуха, на пахотном поле. Выявлена в 1991 г. разведгруппой ПАЭ (В.К. Мерц, А.А. Ткачев), в 2008 г. обследована ПАЭ (В.К. Мерц).

Состоит из трех земляных насыпей диам. от 11 до 36 м, выс. 0,3 и 0,6 м. Курганы расположены по линии В.-З. В центре крупный курган.

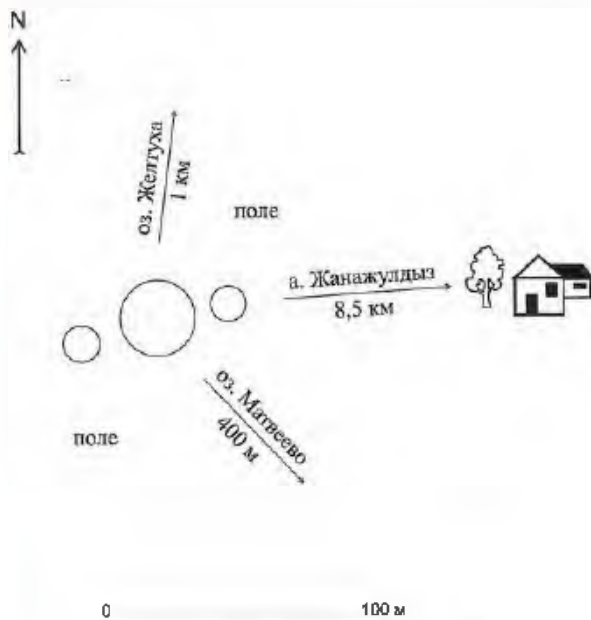
Памятник характеризует погребальный обряд кочевников Прииртышья в раннем железном веке.

Лит.: Мерц В.К., Ткачев А.А. Отчет о работе ПАЭ в 1991 году. Ч. II. Павлодар, 1992. С. 32; Материалы ПАЭ 2008 г.

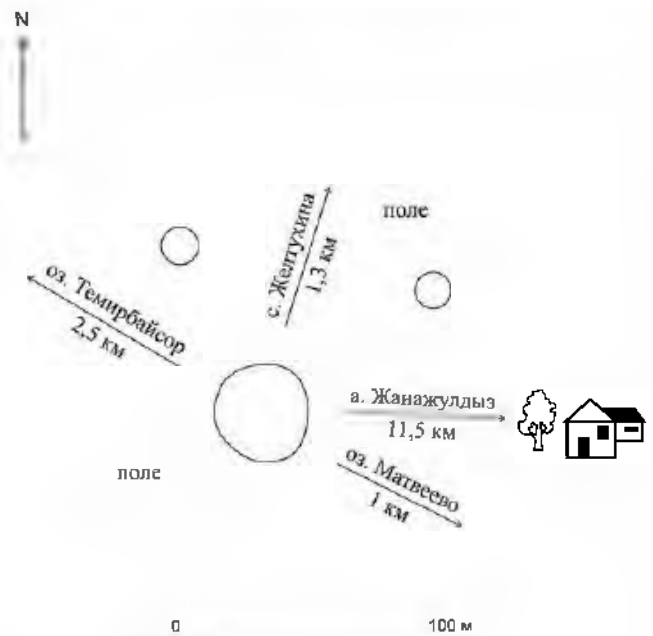
В.К. Мерц, А.А. Ткачев



621. Курганная группа Матвеево II Вид с востока



621. Курганная группа Матвеево II. План



622. Курганная группа Матвеево III. План

622. КУРГАННАЯ ГРУППА МАТВЕЕВО III (3)

Ранний железный век
(Археол.)

Расположена в 11,5 км к С.-В. от аула, на вершине гривы между оз. Матвеево и оз. Желтуха, на пахотном поле. Выявлена в 1991 г. разведгруппой ПАЭ (В.К. Мерц, А.А. Ткачев), в 2008 г. обследована ПАЭ (В.К. Мерц).

Состоит из трех земляных насыпей диам. от 12 до 38 м, выс. 0,3–1 м.

Памятник характеризует погребальный обряд кочевников Прииртышья в раннем железнном веке.

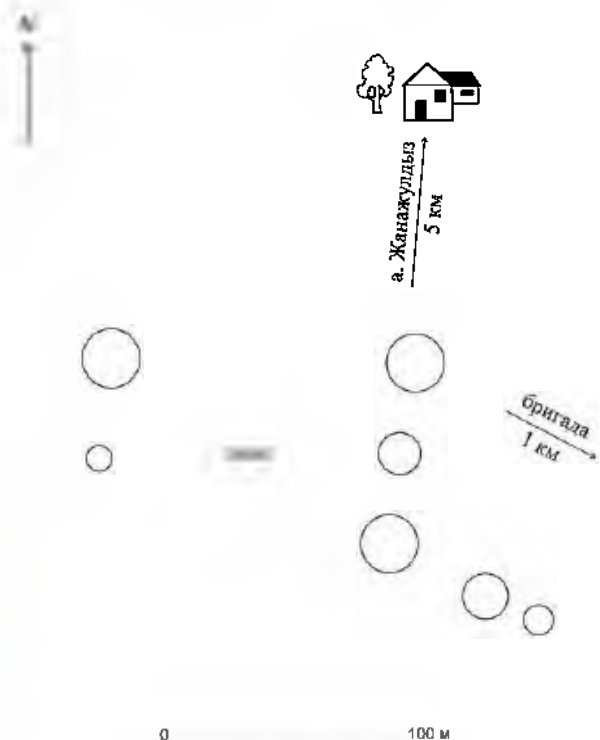
Лит.: Мерц В.К., Ткачев А.А. Отчет о работе ПАЭ в 1991 году. Ч. II. Павлодар, 1992. С. 32; Материалы ПАЭ 2008 г.

В.К. Мерц, А.А. Ткачев

623. КУРГАННАЯ ГРУППА НОВОКУЗЬМИНКА I (7)

Ранний железный век
(Археол.)

Расположена в 5 км к Ю. от аула, на пахотном поле, на вершине возвышенности между двух озер к западу от грейдера Жанажулдыз – Ескара. Памятник обследован в 1991 г. разведгруппой ПАЭ (В.К. Мерц, А.А. Ткачев), в 2008 г. – ПАЭ (В.К. Мерц).



623. Курганная группа Новокузьминка I. План



622. Курганная группа Матвеево III Вид с юго-востока

Состоит из семи земляных курганов диам. от 10 до 24 м, выс. 0,4–1 м. Курганы расположены двумя параллельными цепочками, состоящими из двух и пяти насыпей. Цепочки имеют меридиональное направление. Два кургана восточной цепочки расположены под углом к остальным по линии С.-З.-Ю.-В.

Памятник характеризует погребальный обряд кочевников Прииртышья в раннем железном веке.

Лит.: Мерц В.К., Ткачев А.А. Отчет о работе ПАЭ в 1991 году. Ч. II. Павлодар, 1992. С. 34.

В. К. Мерц, А. А. Ткачев

624. КУРГАННАЯ ГРУППА ТЕМИРБАЙСОР I (2)

Ранний железный век (Археол.)

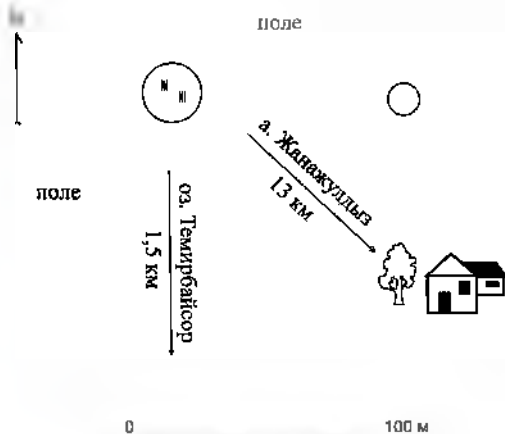
Расположена в 13 км к С.-З. от аула, на вершине гривы в 1,5 км к С. от оз. Темирбайсор, на пахотном поле. В 1991 г. обследована разведгруппой ПАЭ (В.К. Мерц, А.А. Ткачев), в 2008 г. – ПАЭ (В.К. Мерц).

Состоит из двух земляных насыпей диам. 13 и 22 м, выс. 0,3 и 1,5 м, вытянутых по линии З.-В.

Памятник характеризует погребальный обряд кочевников Прииртышья в раннем железном веке.

Лит.: Мерц В.К., Ткачев А.А. Отчет о работе ПАЭ в 1991 году. Ч. II. Павлодар, 1992. С. 33; Материалы ПАЭ 2008 г.

В.К. Мерц, А.А. Ткачев



624 Курганная группа Темирбайсор I. План

625. КУРГАННАЯ ГРУППА ТЕМИРБАЙСОР II (4)

Ранний железный век (Археол.)

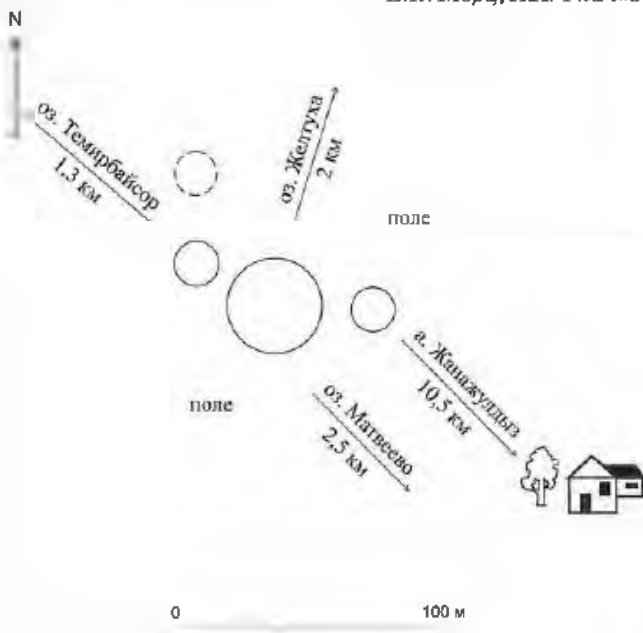
Расположена в 10,5 км к С.-З. от аула, на вершине гривы, 1,3 км к Ю.-В. от соленого оз. Темирбайсор, на пахотном поле. Обследована в 1991 г. разведгруппой ПАЭ (В.К. Мерц, А.А. Ткачев), в 2008 г. – ПАЭ (В.К. Мерц).

Состоит из одной крупной и трех небольших земляных насыпей диам. 11 и 36 м, выс. 0,1–1 м. Расположены бессистемно. Крайний северо-западный курган распахан.

Памятник характеризует погребальный обряд кочевников Прииртышья в раннем железном веке.

Лит.: Мерц В.К., Ткачев А.А. Отчет о работе ПАЭ в 1991 году. Ч. II. Павлодар, 1992. С. 33; Материалы ПАЭ 2008 г.

В.К. Мерц, А.А. Ткачев



625 Курганная группа Темирбайсор II. План

626. КУРГАННАЯ ГРУППА ТИКТИМАЙ (ТЫКТЫМБАЙ) I (3)

Ранний железный век (Археол.)

Расположена в 18 км к С.-З. от аула, на вершине возвышенности между оз. Тыктымбай и небольшим безымянным озером, на пахотном поле.



626 Курганная группа Тиктимай (Тыктымбай) I. План

Памятник обследован в 1991 г. разведгруппой ПАЭ (В.К. Мерц, А.А. Ткачев), в 2008 г. – ПАЭ (В.К. Мерц).

Состоит из трех земляных насыпей диам. от 8 до 38 м, выс. 0,5–1,7 м. Вокруг самого большого кургана ров шириной 6 м. С восточной стороны этого кургана расположена группа старых оплывших мазаров.

Памятник характеризует погребальный обряд кочевников Прииртышья в раннем железном веке.

Лит.: Мерц В.К., Ткачев А.А. Отчет о работе ПАЭ в 1991 году. Ч. II. Павлодар, 1992. С. 34.

В.К. Мерц, А.А. Ткачев

627. СТОЯНКА ПЕНЬКИ

Неолит, энеолит
(Археол.)

Расположена в 7 км к Ю.-З. от аула, на северо-западном берегу одноименного озера. Разрушается ветровой эрозией, значительно пострадала от хозяйственной деятельности местного населения. Через стоянку проходит полевая дорога. Обнаружена учащимися местной школы. Обследована в 1970 г. Павлодарским отрядом кафедры археологии МГУ (Л.А. Чалай), в 1991, 1999 и 2008 гг. – ПАЭ (В.К. Мерц).

В 1970 г. проведены поквadratные сборы подъемного материала на участке размерами 70×180 м. По характеру размещения артефактов территория с находками была разделена на три участка, в пределах которых выделены неолитическая стоянка Пеньки I размерами 70×70 м на северном участке и стоянка Пеньки II эпохи энеолита и ранней бронзы, занимающая средний участок. На южном участке находок было мало.

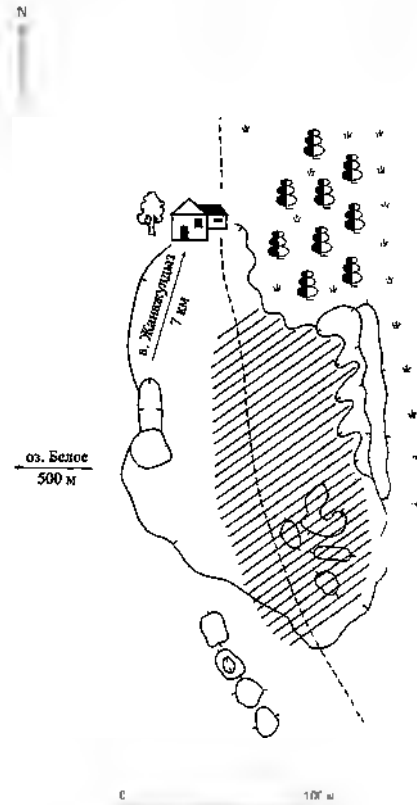
В пределах стоянки Пеньки I были зафиксированы многочисленные очаги, скопления кремневых изделий и керамики. Выявлены остатки наземных жилищ прямоугольной формы, размерами 15×7 м, вытянутых с С. на Ю., с входом с восточной стороны. В центре жилищ и по краям располагались очаги диам. 1,2–2,5 м. Собрано 3127 каменных изделий из кремня, яшмы и светло-серой породы, включая четыре шлифованных топорика, 359 фрагментов керамики. Преобладают изделия из ножевидных пластин: вкладыши с притупленной спинкой, трапеции, резцы, проколки, сверла, скребки, наконечники копий и стрел.

Керамика стоянки Пеньки I – тонкостенная, ручной лепки, с округлым или приостренным дном. Поверхность сосудов почти вся орнаментирована отпечатками гребенчатого штампа в виде прямых или волнистых линий, разделенных рядами ямок. Глиняная посуда аналогична керамике екатерининской культуры Среднего Прииртышья, но наибольшее сходство имеет с керамикой

из могильника Железинского. Найдены также украшения из клыков животных, бусы из раковин и камня. Судя по инвентарю, Пеньки I является разновременной стоянкой эпохи неолита.

На стоянке Пеньки II получены артефакты, отличающиеся по типологии и сырью от материалов стоянки Пеньки I. Здесь преобладают изделия из кварцита и кремнистого сланца. Значительно больше скребков из отщепов и наконечников.

Керамика более толстостенная, с плоским орнаментированным дном. В орнаментации, наряду с гребенчато-ямочной технологией, появляются



627 Стоянка Пеньки. План-схема



627 Стоянка Пеньки



627. Стоянка Пеньки. Фрагменты керамики (1 – 9) Подъемный материал 2008 г.

накольчатые и резные элементы, геометрические узоры. Замечательной находкой является зооморфная фигурка из камня длиной 14 см – голова лося с раскрытой пастью.

В 1991, 1999, 2008 гг. собран подъемный материал – фрагменты керамики, орудия труда и др.

Исследованиями ПАЭ (В.К. Мерц) установлено, что памятник является не двумя стоянками Пеньки I и II, а одной, имеющей разновременные слои. Внесены также коррективы в хронологию памятника, относимого Л.А. Чалой к 3-му тыс. до н.э.

По аналогиям с материалами многослойной стоянки Шидерты III неолитические комплексы стоянки Пеньки датируются 5 – нач. 4-го тыс. до н.э., а энеолитические – втор. пол. 4 – нач. 3-го тыс. до н.э.

Материалы сборов ПАЭ хранятся в Центре археологических исследований ПГУ им. С. Торайгырова, фрагменты керамики хранятся также в Железинском районном историко-краеведческом музее и в сельской школе. Местонахождение коллекций находок, собранных Л.А. Чалой, не известно.

Памятник характеризует степень расселения, материальную и духовную культуру племен Северо-Восточного Казахстана в неолите и энеолите.

Лит.: Чалая Л.А. Озерные стоянки Павлодарской области Пеньки 1,2 // Поиски и раскопки в Казахстане. Алма-Ата, 1972. С. 161–181; Материалы ПАЭ 2008 г.

В.К. Мерц



ж.-д. ст. КЫЗЫЛТУЗ

628. КУРГАН КЫЗЫЛТУЗ 2

Ранний железный век
(Археол.)

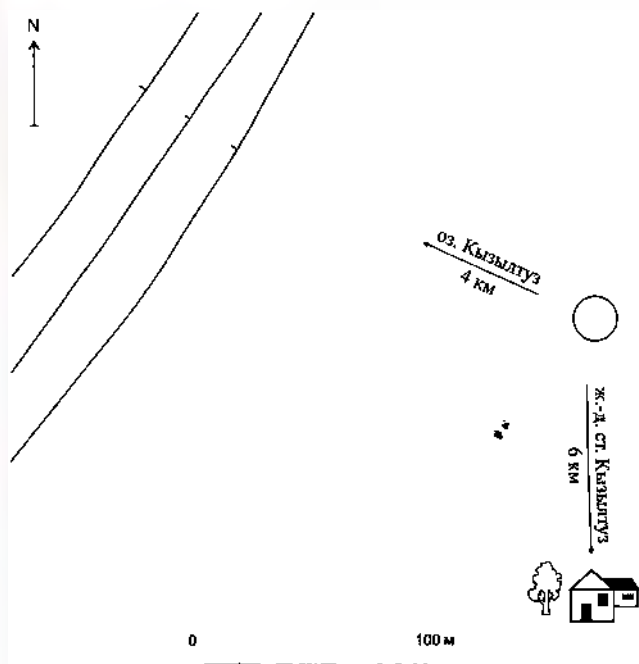
Расположен в 6 км к С. от станции, в 8 км к С.-З. от с. Красновка, на вершине высокой гривы, на старом пахотном поле. Памятник обследован в 2008 г. разведгруппой ПАЭ (В.К. Мерц).

Насыпь кургана земляная диам. 18 м, выс. 0,4 м. Внешних признаков повреждения не имеет, за исключением распашки.

Памятник характеризует погребальный обряд кочевников Прииртышья в раннем железном веке.

Лит.: Материалы ПАЭ 2008 г.

В.К. Мерц



628. Курган Кызылтуз 2. План-схема

629. КУРГАН КЫЗЫЛТУЗ 3

Ранний железный век
(Археол.)

Расположен в 7 км к С. от станции, в 9 км к С.-З. от с. Красновка, на вершине высокой гривы. Памятник обследован в 2008 г. разведгруппой ПАЭ (В.К. Мерц).

Насыпь кургана земляная диам. 24 м, выс. 0,6 м. Без внешних признаков повреждения.

Памятник характеризует погребальный обряд кочевников Прииртышья в раннем железном веке.

Лит.: Материалы ПАЭ 2008 г.

В.К. Мерц



629. Курган Кызылтуз 3. Вид с юго-востока

630. КУРГАННАЯ ГРУППА

КЫЗЫЛТУЗ I (2)

Ранний железный век
(Археол.)

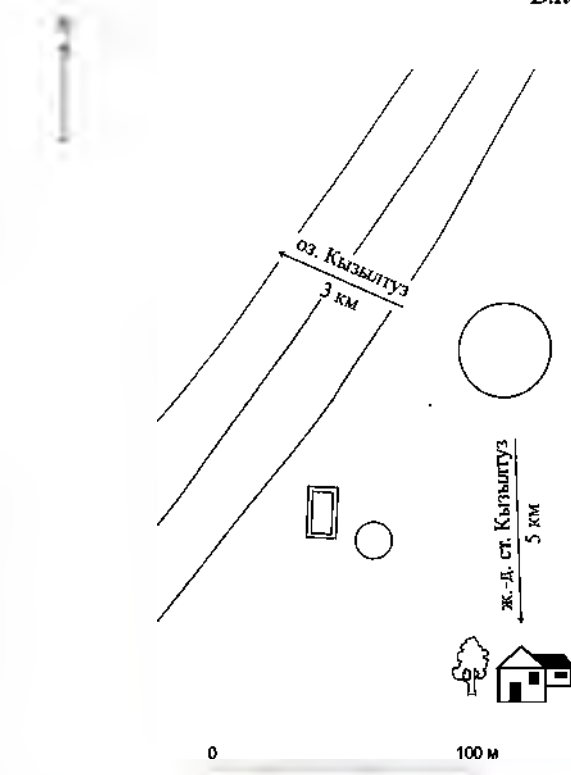
Расположена в 5 км к С. от станции, в 7 км к С.-З. с. Красновка, на краю высокой гривы, на старом пахотном поле. Памятник обследован в 2008 г. разведгруппой ПАЭ (В.К. Мерц).

Состоит из двух земляных насыпей диам. 14 и 36 м, выс. 0,2 и 0,7 м, расположенных в линию Ю.-З.-С.-В. Курганы признаков повреждения не имеют, за исключением распашки. Рядом с малым курганом, расположенным к Ю.-З. от большого, остатки старых казахских могил, окруженных грунтовым валом.

Памятник характеризует погребальный обряд кочевников Прииртышья в раннем железном веке.

Лит.: Материалы ПАЭ 2008 г.

В.К. Мерц



630. Курганная группа Кызылтуз I. План



630. Курганная группа Кызылтуз I. Вид с юга

а. МАРКАТАЙ

631. КУРГАН БУЛАКТЫСОР

Ранний железный век
(Археол.)

Расположен в 9 км к З. от села, 3 км к Ю. от б. с. Тельманово, 800 м к Ю.-З. от западного берега оз. Булактысор, на краю заброшенного поля, рядом с проселочной дорогой в с. Церковное. Памятник обследован в 2008 г. разведгруппой ПАЭ (В.К. Мерц).

Насыпь кургана диам. 26 м, выс. 1,4 м сооружена из земли.

Памятник характеризует погребальный обряд кочевников Прииртышья в раннем железном веке.

Лит.: Материалы ПАЭ 2008 г.

В.К. Мерц



631 Курган Булактысор. Вид с юго-запада

632. КУРГАННАЯ ГРУППА

БАЛКАШСОР (7)

Ранний железный век
(Археол.)

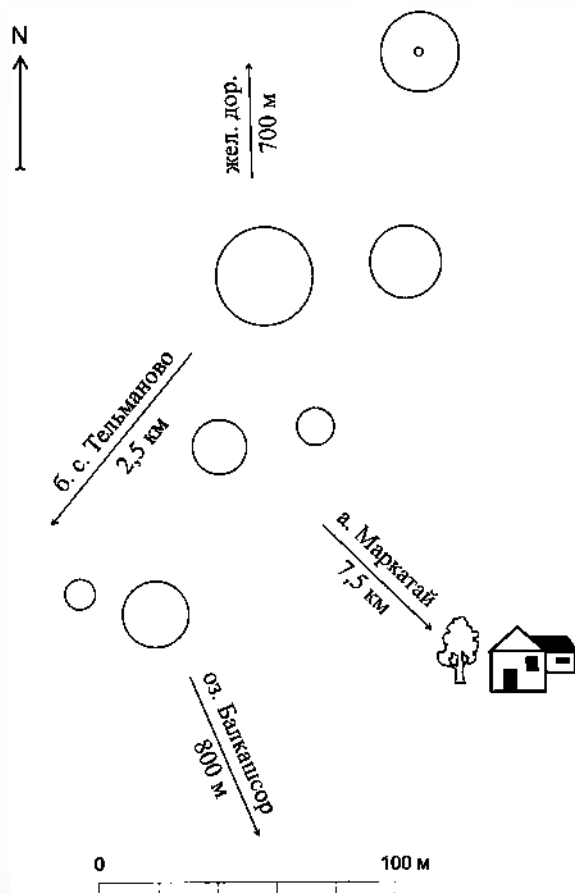
Расположена в 7,5 км к С.-З. от аула, на северном берегу оз. Балкашсор, 2,5 км к С.-В. от б. с. Тельманово, 700 м к Ю. от железной дороги Омск – Карасук. Памятник обследован в 2008 г. разведгруппой ПАЭ (В.К. Мерц).

Состоит из семи земляных плоских насыпей диам. от 10 до 32 м, выс. 0,1–1,4 м, расположенных попарно цепочкой с С.-В. на Ю.-З. Самый крупный курган имеет впадину – следы ограбления. Во впадине – нора, в выбросах которой много обгорелой древесины. Погребения с использованием огня характерны для саргатской культуры, к которой можно отнести данную курганную группу.

Памятник характеризует погребальный обряд кочевников Прииртышья в раннем железном веке.

Лит.: Материалы ПАЭ 2008 г.

В.К. Мерц



632. Курганная группа Балкашсор. План



632. Курганная группа Балкашсор. Вид с юга

633. КУРГАННАЯ ГРУППА МАРКАТАЙ (3)

Ранний железный век
(Археол.)

Расположена в 500 м к Ю.-В. от аула, на северо-западном берегу оз. Муздыколь, с восточной стороны грейдера в с. Веселая Роща, рядом с современным кладбищем. Памятник обследован в 2008 г. разведгруппой ПАЭ (В.К. Мерц).

Состоит из трех компактно расположенных земляных насыпей диам. от 10 до 36 м, выс. 0,1–1,3 м. Самый крупный курган размерами 34×36 м вытянут по линии С.-В.–Ю.-З. На вершине кургана впадина.

К Ю.-В. и С.-В. от него находятся два небольших кургана. Северо-западный курган разрушен при сооружении грейдера, сохранилась лишь часть насыпи.

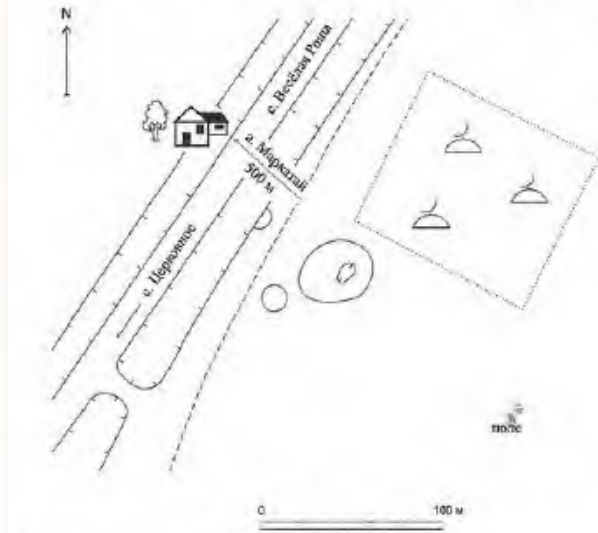
Памятник характеризует погребальный обряд кочевников Прииртышья в раннем железном веке.

Лит.: Материалы ПАЭ 2008 г.

В. К. Мерц



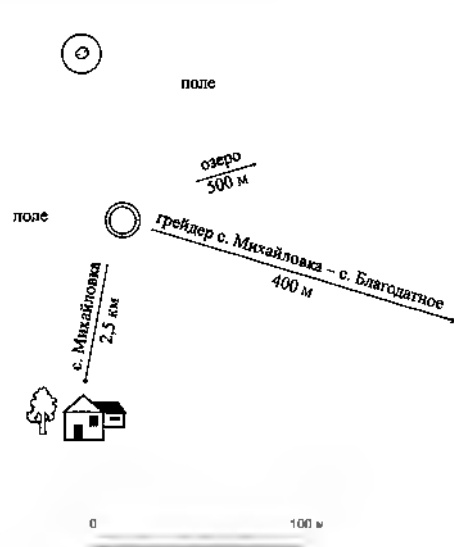
634. Курганная группа Михайловка V Вид с юга



633. Курганная группа Маркаты. План



633. Курганная группа Маркаты. Вид с юго-запада



634. Курганная группа Михайловка V. План

с. МИХАЙЛОВКА

634. КУРГАННАЯ ГРУППА МИХАЙЛОВКА V (2)

Ранний железный век
(Археол.)

Расположена в 2,5 км к С.-В. от села, на заброшенном пахотном поле. В 400 м к В. проходит грейдер в с. Благодатное. Памятник обследован в 2008 г. разведгруппой ПАЭ (В.К. Мерц).

Состоит из двух земляных курганов диам. 16 и 17 м, выс. 0,6 и 0,8 м, расположенных по линии С.-Ю. Северный курган в центре имеет впадину, южный окружен рвом. Насыпи курганов повреждены распашкой.

Памятник характеризует погребальный обряд кочевников Прииртышья в раннем железном веке.

Лит.: Материалы ПАЭ 2008 г.

В.К. Мерц

ж.-д. ст. МЫНКОЛЬ

635. КУРГАН МЫНКОЛЬ

Средневековье
(Археол.)

Расположен в 1 км к С.-В. от станции, на заброшенном пахотном поле, 250 м к С. от железной дороги и грейдера Мынколь – Михайловка. Памятник обследован в 2008 г. разведгруппой ПАЭ (В.К. Мерц).

Насыпь кургана диам. 15 м, выс. 0,3 м сооружена из земли. Признаков повреждений, кроме распашки, не отмечено.



635. Курган Мынколь. Вид с северо-запада

Памятник характеризует погребальный обряд кочевников Прииртышья в средневековье.

Лит.: Материалы ПАЭ 2008 г.

В.К. Мерц

636. КУРГАННАЯ ГРУППА КЫЗЫЛТУЗ VIII (5)

Средневековье
(Археол.)

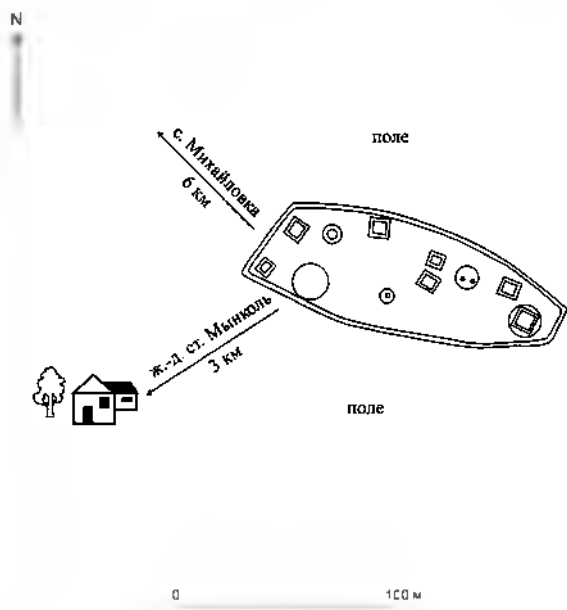
Расположена в 3 км к С.-В. от станции, в 6 км к Ю.-В. от с. Михайловка, на краю второй озерной террасы юго-западного берега оз. Кызылтуз, на старом казахском кладбище, среди пахотного поля. Кладбище окружено земляным валом. Памятник обследован в 2008 г. разведгруппой ПАЭ (В.К. Мерц).

Состоит из пяти земляных насыпей диам. от 5 до 15 м, выс. 0,1–0,6 м, расположенных по линии З.–В. Насыпи некоторых курганов сильно изрыты норами и повреждены при сооружении старых мазаров.

Памятник характеризует погребальный обряд кочевников Прииртышья в средневековье.

Лит.: Материалы ПАЭ 2008 г.

В.К. Мерц



636 Курганная группа Кызылтуз VIII План



636 Курганная группа Кызылтуз VIII Вид с юго-запада

с. ОБОЗНОЕ

637. КУРГАН СОРБИЕ 1

Ранний железный век
(Археол.)

Расположен в 8 км к Ю.–Ю.-З. от села, 1,3 км к С.-В. от безымянного соленого озера, на водоразделе между котловинами озер Сорбие, Узынсор и безымянного. Обследован в 2008 г. ПАЭ (В.К. Мерц).

Насыпь кургана земляная диам. 24 м, выс. 1,2 м, окружена широким ровиком.

Памятник характеризует погребальный обряд кочевников Прииртышья в раннем железном веке.

Лит.: Материалы ПАЭ 2008 г.

В.К. Мерц



637 Курган Сорбие 1 Вид с юго-запада

638. КУРГАННАЯ ГРУППА ОБОЗНОЕ (4)

Ранний железный век
(Археол.)

Расположена в 7 км к С.-З. от села, на заброшенном пахотном поле, 400 м к С. от грейдера Абай–Обозное, на водораздельном участке к В. от сухих котловин озер Большой Жалпак и Малый Жалпак. Обследована в 1991 г. разведгруппой ПАЭ (В.К. Мерц, А.А. Ткачев), в 2008 г. – ПАЭ (В.К. Мерц).

Состоит из четырех земляных насыпей диам. от 10 до 24 м, выс. 0,2–1,5 м, сгруппированных вокруг большого кургана. Все насыпи сильно распаханы. Крупный курган изрыт норами животных, в выбросах земли – древесный уголь и спекшаяся глина.

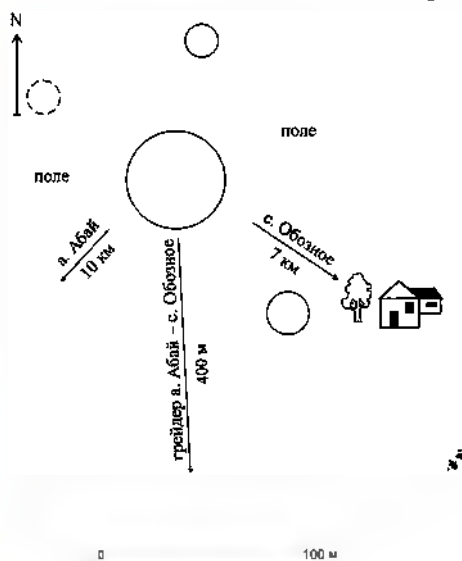


638 Курганная группа Обозное Вид с севера

Памятник характеризует погребальный обряд кочевников Прииртышья в раннем железном веке.

Лит.: Мерц В.К., Ткачев А.А. Отчет о работе ПАЭ в 1991 году. Часть II. Павлодар, 1992. С. 31; Материалы ПАЭ 2008 г.

В.К. Мерц, А.А. Ткачев



636. Курганная группа Обозное. План

с. ОЗЕРНОЕ

639. КУРГАН ЖАРАГАШ 1

Ранний железный век
(Археол.)

Расположен в 9 км к Ю.-В. от села, на краю гривы между озерами Жарагаш и Третья Курья, на пахотном поле. Обследован в 1991 г. разведгруппой ПАЭ (В.К. Мерц, А.А. Ткачев), в 2008 г. – ПАЭ (В.К. Мерц).

Насыпь кургана диам. 18 м, выс. 1,1 м, сооружена из земли.

Памятник характеризует погребальный обряд кочевников Прииртышья в раннем железном веке.

Лит.: Мерц В.К., Ткачев А.А. Отчет о работе ПАЭ в 1991 году. Ч. II. Павлодар, 1992. С. 35; Материалы ПАЭ 2008 г.

В.К. Мерц, А.А. Ткачев



639. Курган Жарагаш 1. Вид с юго-востока

640. КУРГАН ОЗЕРНОЕ 1

Ранний железный век
(Археол.)

Расположен в 7,5 км к З. от села, 400 м к Ю.-В. от грейдера Озерное – Жанабет, на заброшенном пахотном поле. Обследован в 1991 г. разведгруппой ПАЭ (В.К. Мерц, А.А. Ткачев), в 2008 г. – ПАЭ (В.К. Мерц).

Насыпь кургана диам. 16 м, выс. 0,4 м сооружена из земли.

Памятник характеризует погребальный обряд кочевников Прииртышья в раннем железном веке.

Лит.: Мерц В.К., Ткачев А.А. Отчет о работе ПАЭ в 1991 году. Ч. II. Павлодар, 1992. С. 34; Материалы ПАЭ 2008 г.

В.К. Мерц, А.А. Ткачев



640. Курган Озерное 1. Вид с северо-востока

641. КУРГАН УЗЫНСОР 3

Ранний железный век
(Археол.)

Расположен в 4,5 км к С.-З. от села, 500 м к Ю.-З. от оз. Узынсор, на вершине гривы, на пахотном поле, 500 м к З. от курганной группы Узынсор II. Обследован в 1991 г. разведгруппой ПАЭ (В.К. Мерц, А.А. Ткачев), в 2008 г. – ПАЭ (В.К. Мерц).

Курган земляной диам. 28 м, выс. 1,7 м. Насыпь кургана сильно повреждена рытвинами и распашкой.



641. Курган Узынсор 3. Вид с юго-запада

Памятник характеризует погребальный обряд кочевников Прииртышья в раннем железном веке.

Лит.: Мерц В.К., Ткачев А. А. Отчет о работе ПАЭ в 1991 году. Ч. II. Павлодар, 1992. С. 35; Материалы ПАЭ 2008 г.

В.К. Мерц, А.А. Ткачев

642. КУРГАННАЯ ГРУППА ЖАРАГАШ II (6)
Ранний железный век
(Археол.)

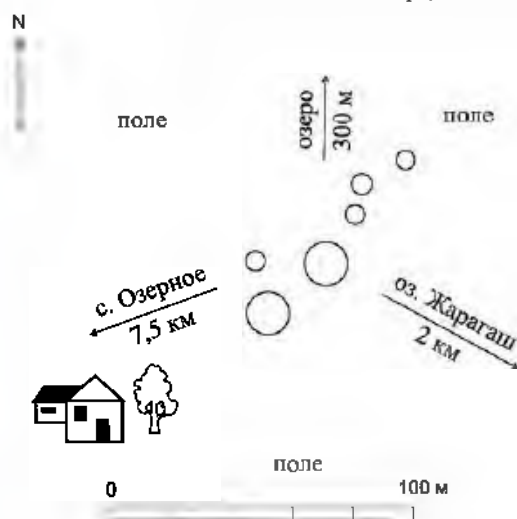
Расположена в 7,5 км к С.-В. от села, на краю пахотного поля, 2 км к С.-З. от оз. Жарагаш. Обследована в 1991 г. разведгруппой ПАЭ (В.К. Мерц, А.А. Ткачев), в 2008 г. – ПАЭ (В.К. Мерц).

Состоит из шести земляных насыпей диам. от 6 до 10 м, выс. 0,2–0,3 м. Курганы вытянуты в линию с Ю.-З. на С.-В.

Памятник характеризует погребальный обряд кочевников Прииртышья в раннем железном веке.

Лит.: Мерц В.К., Ткачев А. А. Отчет о работе ПАЭ в 1991 году. Ч. II. Павлодар, 1992. С. 35; Материалы ПАЭ 2008 г.

В. К. Мерц, А. А. Ткачев

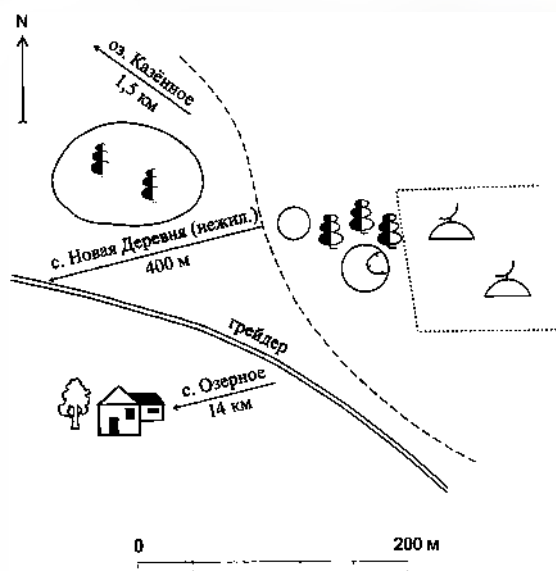


642 Курганная группа Жарагаш II План

**643. КУРГАННАЯ ГРУППА
НОВАЯ ДЕРЕВНЯ I (2)**
Ранний железный век
(Археол.)

Расположена в 14 км к С.-В. от села, 400 м к В.-С.-В. от с. Новая Деревня (нежил.), на современном пахотном поле, между озерами Казенное и Шабакты. Обследована в 1991 г. разведгруппой ПАЭ (В.К. Мерц, А.А. Ткачев), в 2008 г. – ПАЭ (В.К. Мерц).

Состоит из двух земляных насыпей диам. 14 и 36 м, выс. 1 и 2 м, расположенных в линию с Ю.-В. на С.-З. В большом кургане с северо-восточной стороны рывтина, в выбросах из нее встречаются древесный уголь и спекшаяся глина.



643. Курганная группа Новая Деревня I. План



643. Курганная группа Новая Деревня I. Вид с юго-запада

Памятник характеризует погребальный обряд кочевников Прииртышья в раннем железном веке.

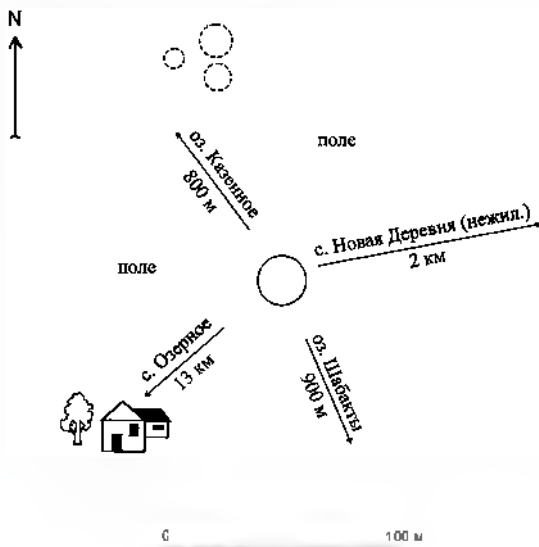
Лит.: Мерц В.К., Ткачев А. А. Отчет о работе ПАЭ в 1991 году. Ч. II. Павлодар, 1992. С. 34; Материалы ПАЭ 2008 г.

В.К. Мерц, А.А. Ткачев

**644. КУРГАННАЯ ГРУППА
НОВАЯ ДЕРЕВНЯ II (4)**
Ранний железный век
(Археол.)

Расположена в 13 км к С.-В. от села, в 2 км к З.-Ю.-З. от с. Новая Деревня (нежил.), на заброшенном пахотном поле, между озерами Казенное и Шабакты. Обследована в 1991 г. разведгруппой ПАЭ (В.К. Мерц, А.А. Ткачев), в 2008 г. – ПАЭ (В.К. Мерц).

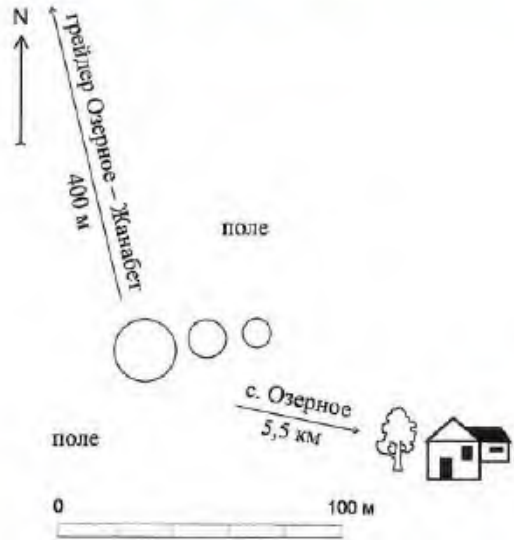
Состоит из четырех земляных насыпей диам. от 8 до 20 м, выс. 0,2–1,3 м. В группе выделяется крупный курган диам. 20 м, выс. 1,3 м. К С.-З. от него сконцентрированы три кургана. Курганы сильно распаханы.



644 Курганная группа Новая Деревня II План



645. Курганная группа Озерное II. Вид с севера-востока



645 Курганная группа Озерное II План



644 Курганная группа Новая Деревня II. Вид с севера

646. КУРГАННАЯ ГРУППА СОР I (2)

Ранний железный век
(Археол.)

Расположена в 9 км к Ю.-В. от села, 2 км к Ю.-З. от оз. Сор, 1,5 км к В. от полевого стана в северо-восточной части гривы, на заброшенном пахотном поле. Выявлена и обследована в 2008 г. разведгруппой ПАЭ (В.К. Мерц).

Состоит из двух земляных насыпей диам. 20 м, выс. 0,4 и 1,2 м. Курган с круглой насыпью,

645. КУРГАННАЯ ГРУППА ОЗЕРНОЕ II (3)

Ранний железный век
(Археол.)

Расположена в 5,5 км к З. от села, 400 м к Ю.-В. от грейдера Озерное – Жанабет, на пахотном поле. Обследована в 1991 г. разведгруппой ПАЭ (В.К. Мерц, А.А. Ткачев), в 2008 г. – ПАЭ (В.К. Мерц).

Состоит из трех земляных сильно распаханых насыпей диам. от 10 до 22 м, выс. 0,2–0,9 м. Курганы расположены по линии В.–З.

Памятник характеризует погребальный обряд кочевников Прииртышья в раннем железном веке.

Лит.: Мерц В.К., Ткачев А.А. Отчет о работе ПАЭ в 1991 году. Ч. II. Павлодар, 1992. С. 34; Материалы ПАЭ 2008 г.

В.К. Мерц, А.А. Ткачев



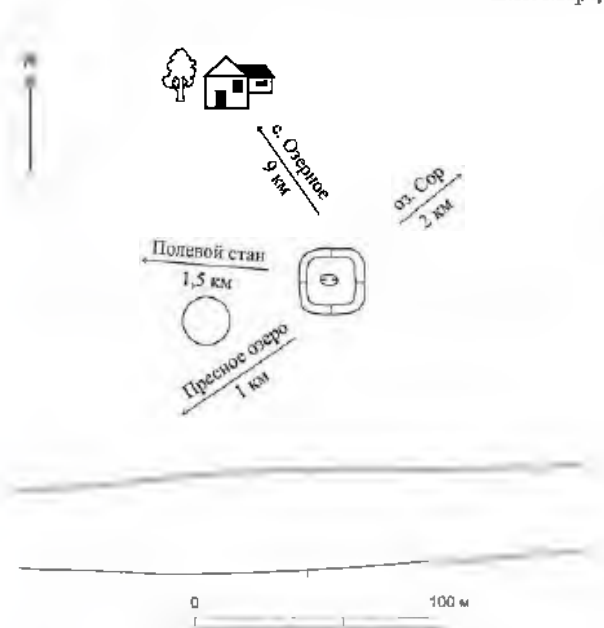
646. Курганная группа Сор I. Вид с востока

низкий, сильно распахан. К С.-В. от него расположена подквадратной формы насыпь, окруженная ровиком. В центре ее – западина.

Памятник характеризует погребальный обряд кочевников Прииртышья в раннем железном веке.

Лит.: Материалы ПАЭ 2008 г.

В.К. Мерц



646. Курганная группа Сор I. План

647. КУРГАННАЯ ГРУППА УЗЫНКОЛЬ (2)
Средневековье
(Археол.)

Расположена в 4,5 км к Ю.-В. от села, на вершине распаханной гривы, в 500 м к Ю.-З. от оз. Узынколь. Обследована в 2008 г. ПАЭ (В.К. Мерц).

Состоит из двух земляных насыпей диам. 8 и 14 м, выс. 0,4 и 0,6 м, расположенных по линии Ю.-З.–С.-В. В центре насыпей впадины. К Ю.-З. от курганов подпрямоугольное возвышение размерами 24×13 м, изрытое норами животных. Оно является либо остатками большого распаханного кургана, либо оплывшим мазаром.

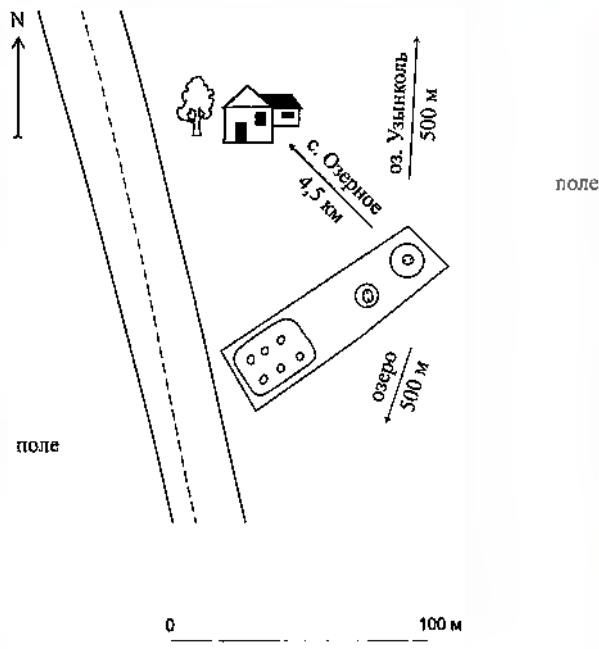
Памятник характеризует погребальный обряд кочевых племен Прииртышья в средневековье.

Лит.: Материалы ПАЭ 2008 г.

В.К. Мерц



647. Курганная группа Узынколь. Вид с юго востока



647. Курганная группа Узынколь. План

648. КУРГАННАЯ ГРУППА УЗЫНСОР I (2)
Ранний железный век
(Археол.)

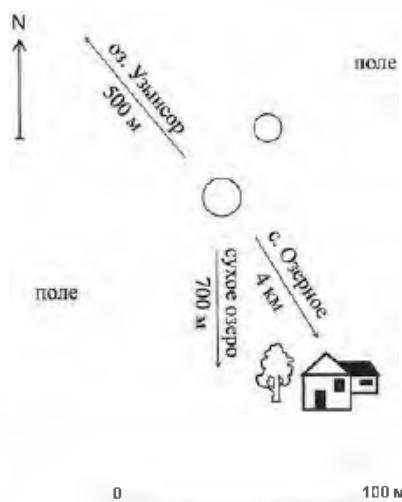
Расположена в 4 км к С.-З. от села, на вершине гривы вдоль оз. Узынсор. Расположена на пахотном поле, к С.-В. от курганной группы Узынсор II. Обследована в 1991 г. разведгруппой ПАЭ (В.К. Мерц, А.А. Ткачев), в 2008 г. – ПАЭ (В. К. Мерц).

Состоит из двух земляных насыпей диам. 10 и 15 м, выс. 0,3 и 0,5 м. Курганы расположены в линию к Ю.-З. на С.-В.

Памятник характеризует погребальный обряд кочевников Прииртышья в раннем железном веке.

Лит.: Мерц В.К., Ткачев А.А. Отчет о работе ПАЭ в 1991 году. Ч. II. Павлодар, 1992. С. 35; Материалы ПАЭ 2008 г.

В.К. Мерц, А.А. Ткачев



648. Курганная группа Узынсор I. План

649. КУРГАННАЯ ГРУППА УЗЫНСОР II (2)
Ранний железный век
(Археол.)

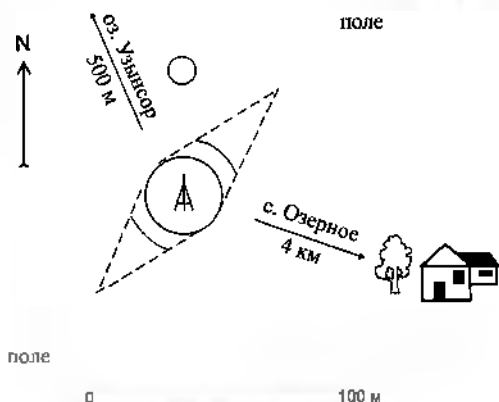
Расположена в 4,5 км к С.-З. от села, в 500 м к Ю.-В. от оз. Узынсор, на пахотном поле. Памятник обследован в 1991 г. разведгруппой ПАЭ (В.К. Мерц, А.А. Ткачев), в 2008 г. – ПАЭ (В.К. Мерц).

Состоит из двух земляных насыпей диам. 20 и 30 м, выс. 0,3 и 1,7 м, расположенных в линию меридионального направления. Большой курган окружен рвом шир. до 4 м. Насыпь кургана частично распахана. На ее вершине ранее стоял триангуляционный пункт с отметкой 117 м.

Памятник характеризует погребальный обряд кочевников Прииртышья в раннем железном веке.

Лит.: Мерц В.К., Ткачев А.А. Отчет о работе ПАЭ в 1991 году. Ч. II. Павлодар, 1992. С. 35; Материалы ПАЭ 2008 г.

В.К. Мерц, А.А. Ткачев



649. Курганная группа Узынсор II. План



649. Курганная группа Узынсор II. Вид с северо-востока

с. ПРИИРТЫШСКОЕ

650. КУРГАННАЯ ГРУППА ПРИИРТЫШСКОЕ (5)
Средневековье
(Археол.)

Расположена в 3 км к Ю.-В. от села, на высокой надпойменной террасе правого берега р. Ертис, рядом с проселочной дорогой. Памятник выявлен в

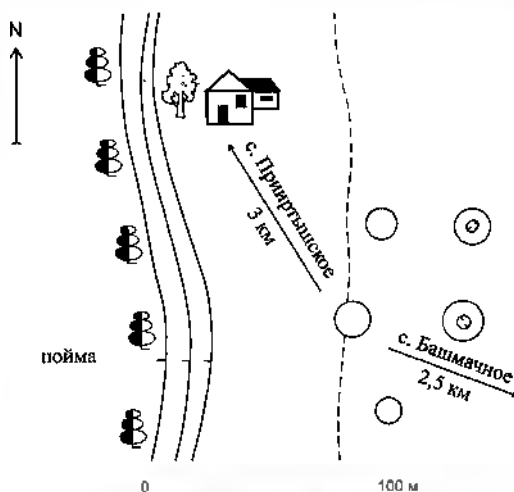
1991 г. разведгруппой ПАЭ (В.К. Мерц, А.А. Ткачев), обследован в 2008 г. ПАЭ (В.К. Мерц).

В 1991 г. были обнаружены три кургана. При обследовании 2008 г. выявлены еще два. Курганная группа, таким образом, состоит из пяти земляных насыпей диам. от 9 до 16 м, выс. 0,2–0,4 м. Насыпи расположены бессистемно, часть из них имеет впадины.

Памятник характеризует погребальный обряд кочевых племен Прииртышья в средневековье.

Лит.: Мерц В.К., Ткачев А.А. Отчет о работе ПАЭ в 1991 году. Ч. II. Павлодар, 1992. С. 30–31; Материалы ПАЭ 2008 г.

В.К. Мерц, А.А. Ткачев



650. Курганная группа Прииртышское. План

с. ПЯТИРЫЖСК

651. СТОЯНКА АНЦИФЕРОВО
Энеолит
(Археол.)

Расположена в 2 км к Ю.-Ю.-З. от села, на краю террасы правого берега р. Ертис. Открыта в 2000 г. Железинским разведотрядом ПАЭ (Т.Н. Смагулов), в 2008 г. обследована разведгруппой ПАЭ (В.К. Мерц).

Стоянка размывта оврагом, в обрывах которого фиксируется культурный слой. Площадь стоянки не определена. При обследовании в 2008 г. проведена зачистка борта оврага и исследован небольшой участок культурного слоя. Получены фрагменты керамики остродонного сосуда с нарезным и гребенчатым орнаментом. Среди находок – несколько кремневых чешуек. Предварительно стоянку можно отнести к раннему энеолиту.

Памятник характеризует степень расселения, культуру и хозяйственную деятельность племен Прииртышья в энеолите.

Лит.: Смагулов Т. Н. Археологические исследования в Железинском районе Павлодарской области //

Историко-культурное наследие Северной Азии: Итоги и перспективы изучения на рубеже тысячелетий. Барнаул, 2001. С. 76-80; Материалы ПАЭ 2008 г.

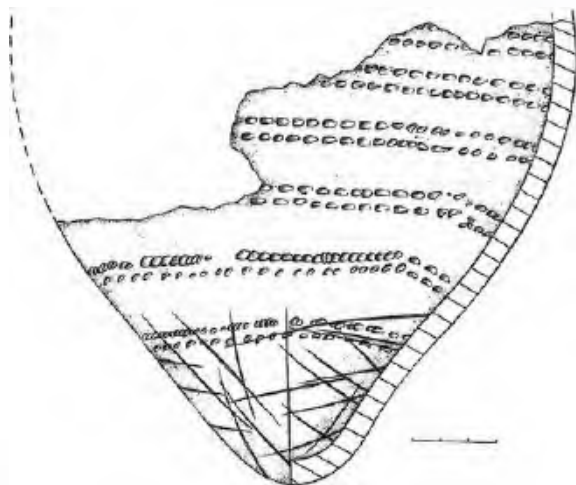
В.К. Мерц



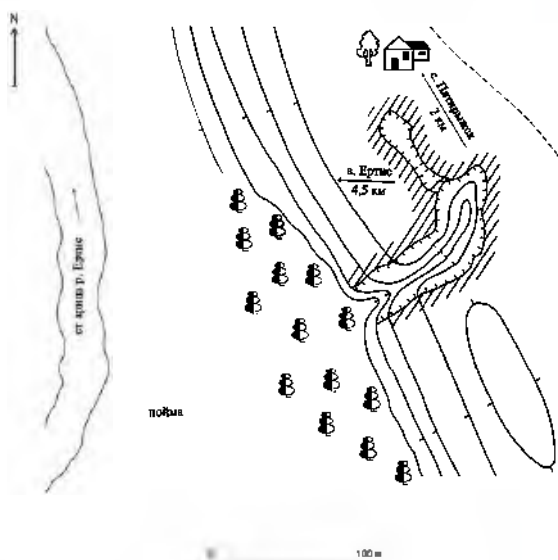
651 Стоянка Анциферова Вид с северо-востока



651 Стоянка Анциферова Фрагменты острооанного сосуда с гребенчатым и нарезным орнаментом



651 Стоянка Анциферова. Фрагмент острооанного сосуда Рис



651 Стоянка Анциферова План-схема

с. СТЕПНОЕ

652. КУРГАН СТЕПНОЕ

Ранний железный век
(Археол.)

Расположен в 3 км к С.-С.-В. от села, на северо-западном берегу безымянного соленого озера, с восточной стороны грейдера Степное – Безводное, на старом пахотном поле. Выявлен в 1991 г. разведгруппой ПАЭ (В.К. Мерц, А.А. Ткачев), в 2008 г. обследован ПАЭ (В.К. Мерц).

Насыпь кургана сооружена из земли, диам. 26 м, выс. 1,7 м.

Памятник характеризует погребальный обряд кочевников Прииртышья в раннем железном веке.

Лит.: Мерц В.К., Ткачев А.А. Отчет о работе ПАЭ в 1991 году. Ч. II. Павлодар, 1992; Материалы ПАЭ 2008 г.

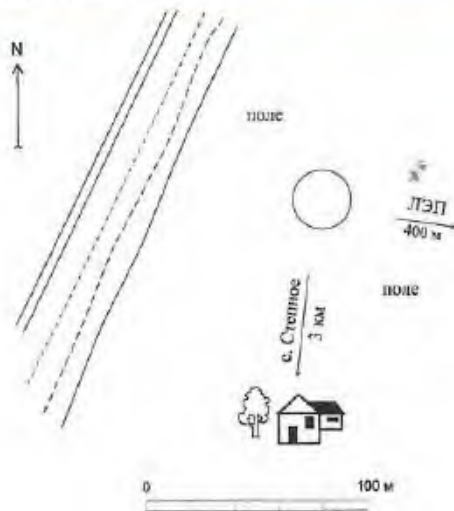
В.К. Мерц, А.А. Ткачев



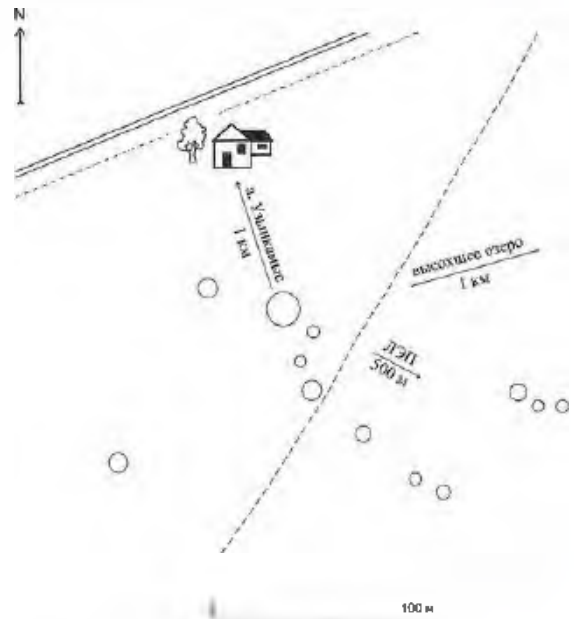
652. Курган Стенное. Вид с запада



653. Курганная группа Узынкамыс I. Вид с северо-запада



652. Курган Стенное. План-схема



653. Курганная группа Узынкамыс I. План

а. УЗЫНКАМЫС

**653. КУРГАННАЯ ГРУППА
УЗЫНКАМЫС I (12)**

Средневековье
(Археол.)

Расположена в 1 км к Ю. от аула, на северо-западном берегу высохшей озерной впадины, к югу от грейдера Степное – Безводное. Памятник обследован в 1991 г. разведгруппой ПАЭ (В.К. Мерц, А.А. Ткачев), в 2008 г. – ПАЭ (В.К. Мерц).

Состоит из двенадцати земляных насыпей диам. от 6 до 20 м, выс. 0,1–0,5 м, расположенных группами по три–пять курганов. Восемь курганов вытянуты длинной неровной цепочкой с С.-З. на Ю.-В., три – маленькой цепочкой в этом же направлении. Еще одна насыпь находится к З. в стороне от остальных.

Памятник характеризует погребальный обряд кочевников Прииртышья в средневековье.

Лит.: Мерц В.К., Ткачев А.А. Отчет о работе ПАЭ 1991 году. Ч. II. Павлодар, 1992. С. 31; Материалы ПАЭ 2008 г.

В.К. Мерц, А.А. Ткачев

**654. КУРГАННАЯ ГРУППА
УЗЫНКАМЫС II (2)**

Средневековье
(Археол.)

Расположена в 1,5 км к Ю. от села, на западном берегу высохшей озерной впадины, 500 м к Ю. от грейдера Степное – Безводное, рядом с линией ЛЭП. Памятник обследован в 1991 г. разведгруппой ПАЭ (В.К. Мерц, А.А. Ткачев), в 2008 г. – ПАЭ (В.К. Мерц).

Состоит из двух земляных насыпей диам. 9 и 14 м, выс. 0,2 и 0,4 м, расположенных по линии С.-З.–Ю.-В. Между курганами круглая яма, похожая на раскопанный курган.

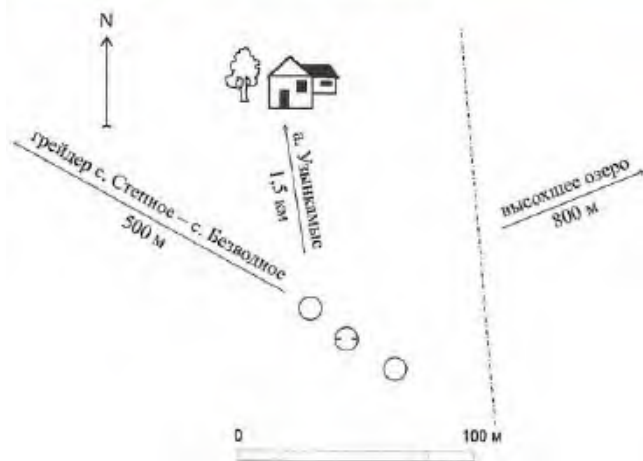
Памятник характеризует погребальный обряд кочевников Прииртышья в средневековье.

Лит.: Мерц В.К., Ткачев А.А. Отчет о работе ПАЭ в 1991 году. Ч. II. Павлодар, 1992; Материалы ПАЭ 2008.

В.К. Мерц, А.А. Ткачев



654. Курганная группа Узынкамыш II. Вид с северо-запада



654. Курганная группа Узынкамыш II. План

**655. КУРГАННАЯ ГРУППА
УЗЫНКАМЫШ III (9)**

Ранний железный век
(Археол.)

Расположена в 3 км к Ю. от аула, 2 км к Ю. от грейдера Степное – Безводное, в юго-западной



655. Курганная группа Узынкамыш III. План

части, к З. и С.-З. от мусульманского кладбища. Обследована в 2008 г. ПАЭ (В.К. Мерц).

Состоит из девяти земляных насыпей диам. от 8 до 18 м, выс. 0,2–0,5 м, расположенных цепочкой по линии С.–Ю. Часть курганов имеет ровики, в центре некоторых насыпей впадины.

Памятник характеризует погребальный обряд кочевников Прииртышья в раннем железном веке.

Лит.: Материалы ПАЭ 2008 г.

В.К. Мерц



655. Курганная группа Узынкамыш III. Вид с севера

А. УРИЛИТУП (б. с. Урлютюб)

656. ПАМЯТНИК ВОИНАМ-ЗЕМЛЯКАМ, погибшим в годы Великой Отечественной войны (Ист.)

Находится на территории парка, заложенного в 1920 г. Памятник обследован в 2007 г. экспедицией отдела Свода НИПФ РГП «Казреставрация» (Г.М. Камалова).

Памятник решен в виде трехступенчатого обелиска. Верхняя ступень – усеченная пирамида, завершенная пятиконечной звездой на металлическом стержне. Средняя ступень – кубовидный объем, на его лицевой грани в рамке красного цвета надпись-посвящение. Нижняя ступень – прямоугольный в сечении объем. Материал верхней ступени – металл, тонирован серебрянкой. Средняя и нижняя ступени выполнены из бетона, средняя – побелена, нижняя окрашена в черный цвет. Высота памятника 5,7 м. Памятник был огорожен металлическими цепями, укрепленными на круглых в сечении металлических столбиках.

Лит.: Материалы обследования памятников истории и культуры Павлодарской области в 2007 г. НИПФ РГП «Казреставрация».

С.П. Пенькова



656. Памятник воинам-землякам, погибшим в годы Великой Отечественной войны. Фото 2007г.

657. КУРГАН УРЛЮТЮБ 1

Ранний железный век
(Археол.)

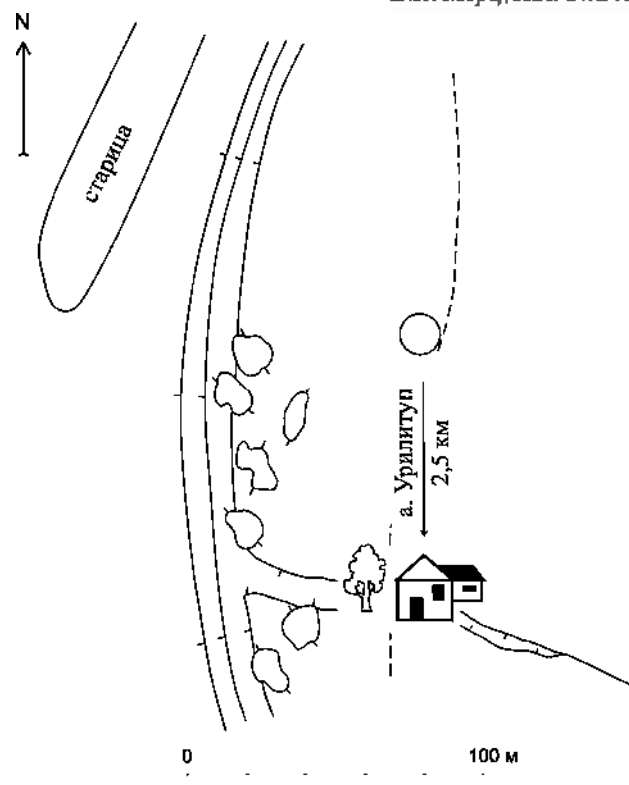
Расположен в 2,5 км к С. от аула, на высокой надпойменной террасе правого берега р. Ертис, рядом с проселочной дорогой. Обследован в 1991 г. разведгруппой ПАЭ (В.К. Мерц, А.А. Ткачев), в 2008 г. – ПАЭ (В.К. Мерц).

Насыпь кургана сооружена из земли диам. 16 м, выс. 0,5 м.

Памятник характеризует погребальный обряд кочевников Прииртышья в раннем железном веке.

Лит.: Мерц В.К., Ткачев А.А. Отчет о работе ПАЭ в 1991 году. Ч. II. Павлодар, 1992; Материалы ПАЭ 2008 г.

В.К. Мерц, А.А. Ткачев



657. Курган Урлютюб 1. План-схема



657. Курган Урлютюб 1. Вид с северо-востока

658. КУРГАН УРЛЮТЮБ 2

Средневековье

(Археол.)

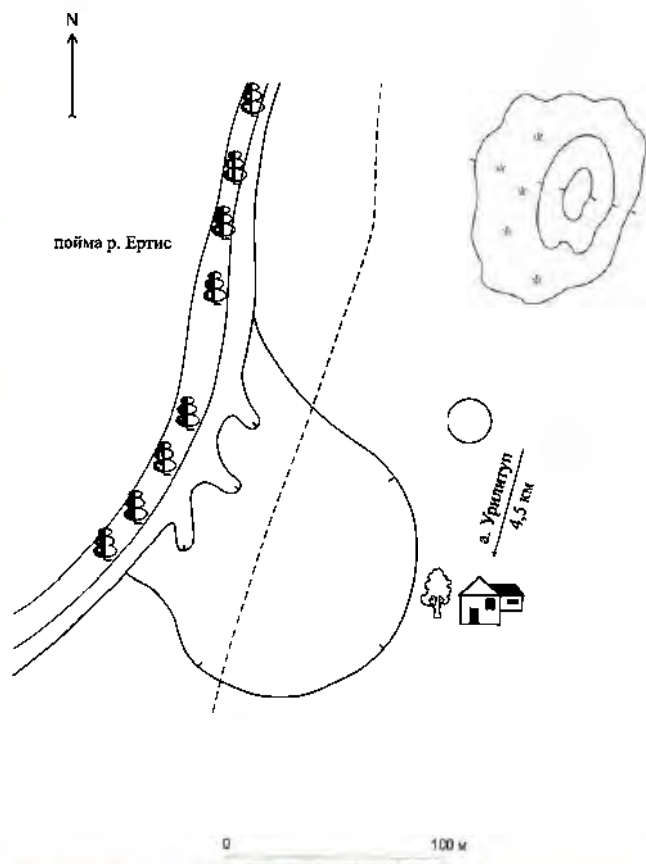
Расположен в 4,5 км к С.-С.-В. от аула, на высокой надпойменной террасе правого берега р. Ертис, рядом с проселочной дорогой. Обследован в 2008 г. ПАЭ (В.К. Мерц).

Насыпь кургана сооружена из земли, диам. 13 м, выс. 0,3 м.

Памятник характеризует погребальный обряд кочевых племен Прииртышья в средневековье.

Лит.: Материалы ПАЭ 2008 г.

В. К. Мерц



658. Курган Урлютуб 2. План



658. Курган Урлютуб 2. Вид с юго-востока

659. КУРГАННАЯ ГРУППА УРЛЮТЮБ I (3)

Ранний железный век

(Археол.)

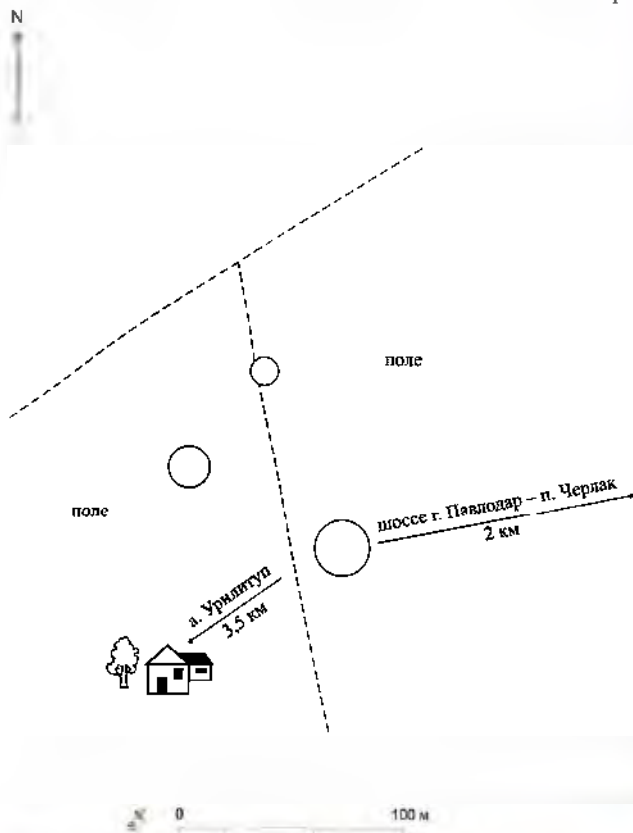
Расположена в 3,5 км к С.-В. от аула, на заброшенном пахотном поле, рядом с проселочной дорогой. Обследована в 2008 г. ПАЭ (В.К. Мерц).

Состоит из трех сильно распаханых земляных насыпей диам. от 13 до 24 м, выс. 0,3–0,5 м.

Памятник характеризует погребальный обряд кочевников Прииртышья в раннем железном веке.

Лит.: Материалы ПАЭ 2008 г.

В. К. Мерц



659. Курганная группа Урлютуб I. План



659. Курганная группа Урлютуб I. Вид с юго-востока

660. КУРГАННАЯ ГРУППА УРЛЮТЮБ II (4)

Ранний железный век

(Археол.)

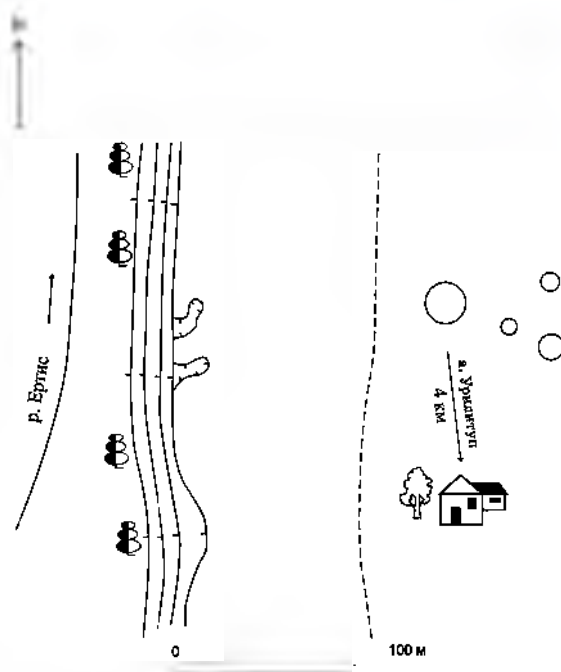
Расположена в 4 км к С. от аула, на высокой надпойменной террасе правого берега р. Ертис, рядом с проселочной дорогой. Памятник выявлен в 1991 г. разведгруппой ПАЭ (В.К. Мерц, А.А. Ткачев), в 2008 г. обследован ПАЭ (В. К. Мерц).

В 1991 г. был обнаружен один курган, при обследовании 2008 г. к В. от него дополнительно выявлены три кургана.

В настоящее время курганная группа состоит из четырех земляных насыпей диам. от 7 до 15 м, выс. 0,1–0,4 м. Расположение курганов бессистемное.

Памятник характеризует погребальный обряд кочевников Прииртышья в раннем железном веке.

Лит.: Мерц В.К., Ткачев А.А. Отчет о работе ПАЭ в 1991 году. Ч. II. Павлодар, 1992; Материалы ПАЭ 2008 г.



В.К. Мерц, А.А. Ткачев

660. Курганная группа Урлутюб II. План



660. Курганная группа Урлутюб II. Вид с юго-востока

КАШЫРСКИЙ РАЙОН



▲ Курганы и могильники

- 664. Курганная группа Алтай
- 665. Курганная группа Шубартерек
- 666-669, 675. Курганные группы Байконыс I, III-V, II
- 670. Курганная группа Иирсор III
- 671. Курганная группа Батпакколъ
- 672. Курганная группа Жанакурулыс
- 673. Курганная группа Конторка
- 674. Курган Иирсор
- 676, 677. Курганные группы Ержансор I, II
- 677. Курганная группа Ержансор II
- 678, 679. Курганные группы Иирсор I, II
- 680. Курганная группа Кызылтан
- 681. Курганная группа Кызылтан II
- 682. Могильник Кызылтан
- 683. Курганная группа Маймасор
- 684. Курганная группа Улькен Коксор

685. Курган Карасук

686. Курган Покровка I

687, 688. Курганные группы Покровка II, III

689. Курган Сулуагаш

690. Курган Тилеубай

691. Курганная группа Жанту

692. Курганная группа Федоровка

693. Курганная группа Жамантуз

694. Курганная группа Фрументьевка

■ Жилье зданий

662. Дом, в котором в 1898-1941 гг. жил А.Н. Елгин

■ Памятники истории и монументального искусства

663. Памятник А.Н.Елгину, Герою Советского Союза

661. КАШЫР

Аул, административный центр района с 1931 г., пристань. Расположен в северо-восточной части области, на правом берегу р. Ертыс, в 112 км к С.-В. от областного центра г. Павлодара. Через аул проходит автотрасса Павлодар – Омск. Асфальтированными автомобильными дорогами связан с другими населенными пунктами района и области. Ближайшая ж.-д. ст. – г. Павлодар. Население 8585 тыс. чел. (1999).

Основан в конце 18 в., предположительно в 1790 г., как казачий выселок Качиры на Иртышской военной линии. В письменных источниках (дела Песчанской церкви) упоминается в 1828 г., до 1917 г. относился к Песчанской станице.

После ликвидации в 1838 г. Иртышской военной линии выселок Качиры становится поселком.

К 1900 г. он превратился в довольно большое и зажиточное селение, жители которого сеяли хлеб, занимались скотоводством и рыболовством. Через него проходил почтово-земский (с телеграфом) тракт, соединявший Омск с Павлодаром и Усть-Каменогорском. В центре стояла часовня, до революции на базарной площади была построена деревянная церковь (не сохранилась), имелись трехклассная школа, несколько мелочных и винная лавки.

В 1923 – 1928 гг. с. Качиры – центр Песчанской волости Павлодарского уезда Семипалатинской губернии, с 1928 по 1930 гг. входило в Коряковский и Павлодарский районы Павлодарского округа, с 1931 г. – административный центр Максимо-Горьковского района, входившего в 1932–1938 гг. в Восточно-Казахстанскую область. С 1938 г. в составе Павлодарской области.

Застройка и планировка с. Качиры сформировались за годы социалистического строительства. В 1929 г. здесь находилась усадьба колхоза «Путь Ленина». В 1930 г. в селе насчитывалось 320 дворов и 1446 чел. населения. Село состояло из улиц Набережной (Куйбышева, ныне Аймауытова), Береговой (Пушкина), Столбовой (Телеграфной, ныне Елгина), Садовой (Советов), Пролетарской (Кирова, ныне Байтурсынова), Садовой (М. Горького, ныне Сейфуллина), Степной (Лермонтова, с 1970 г. – Ленина). После переноса районного центра в Качиры в 30-е гг. были построены клуб на ул. Садовой, школа, типография районной газеты «Максимо-Горьковец», заложен сад, где расположился Дом пионеров, и др. В 1934 г. из с. Федоровки был переведен детский дом.

В период формирования райцентра многие общественные здания были построены из разобранных и свезенных в Качиры деревянных домов из Песчаного, Осьмерыжска, Пятирыжска и других сел района.

В 1941 г. с. Качиры приняло спецпереселенцев и эвакуированных лиц из европейской части СССР. После войны в 40-е гг. в селе были построены электростанция, радиоузел, больница, районная детская библиотека. В 1946 г. в Качиры была переведена школа-интернат из с. Октябрьское.

В 1950 г. колхоз «Путь Ленина» был укрупнен, в него влились колхозы «Инталы» и «Первый луч». В 1958 г. это объединение было расформировано, а земли переданы совхозу «Береговой».

Дальнейшее социально-экономическое и культурное развитие, рост численности населения села связаны с освоением целинных и залежных земель



661 Просторы Кашырского района

в Казахстане в 1954 – 1960 гг. В 50 – 60-е гг. 20 в. в Качирах построены школа, районный Дом культуры, административные здания, детский дом, гостиница, два кинотеатра, клуб «Заготзерно», жилые дома, открыто профтехучилище, введено в эксплуатацию трехэтажное здание районной больницы и др. С 1963 г. после упразднения Максимо-Горьковского района с. Качиры – административный центр Кашырского района. В 1965 г. оно преобразовано в поселок городского типа.

В 70–80-е гг. 20 в. Качиры становится одним из крупных и благоустроенных населенных пунктов области. В поселке функционировали комбинаты строительных материалов и конструкций, деревообрабатывающий, бытового обслуживания, хлебоприемный пункт, станция технического обслуживания тракторов, объединение «Казсельхозтехника», поликлиника, профилакторий, больница, санэпидемстанция, магазин «Детский мир», ресторан, универмаг, детский сад. По перспективному плану развития пгт Качиры в 2000 г. должен был стать городом с 20-тысячным населением.

В настоящее время после реформ 90-х гг. в ауле действуют мельничный комплекс по переработке зерна, выпуску муки и выпечке хлебобулочных изделий; завод по глубокой переработке семян подсолнечника, СТО, АЗС, различные магазины, кафе. Построены спортивный комплекс ДЮСШ, школа с бассейном и тренажерным залом. Имеются две русские и одна казахская средние школы, профессионально-техническая школа, учебно-консультационный центр Павлодарских колледжей, районная и противотуберкулезная больницы, историко-краеведческий общественный музей и др. Аулу и району возвращены исторические наименования – Кашыр и Кашырский.

С. Качиры – родина Героя Советского Союза А.Н. Елгина. В ауле установлены обелиск воинам-землякам, погибшим в Великой Отечественной войне, бюст А.Н. Елгина. В историческом центре аула сохранился памятник архитектуры конца 19 в. – деревянный жилой дом, в котором с 1898 по 1941 гг. жил А.Н. Елгин, на доме установлена мемориальная доска. По материалам ПАЭ ИИАЭ АН Каз. ССР (Е. И. Агеева) в окрестностях к В. и Ю.-В. от аула в середине 50-х гг. находились несколько курганных групп и могильник Качиры I средневекового периода (6–12 вв.).

Лит.: Археологическая карта Казахстана. Алматы, 1960. С. 57 (№ 514 – 517); Павлодарское Прииртышье. Энциклопедия. Павлодар, 2003. С. 328; пгт Качиры, 1983. С. 1–4; Россия. Полное описание нашего отечества. Т. 18. Киргизский край. СПб., 1903. С. 383; Справочник по административно-территориальному делению Казахстана (август 1920 г. – декабрь 1936 г.). Алма-Ата, 1959. С. 101–102.

Ф.П. Григорьев

662. ДОМ ЖИЛОЙ, в котором с 1898 по 1941 гг. жил Герой Советского Союза А.Н. Елгин
Кон. 19 в.
(Ист.)

Находится по ул. Елгина, 158, уг. ул. Фурманова. Обследован в 1976 и 1984 гг. сотрудниками Павлодарского областного историко-краеведческого музея, в 2007 г. – экспедицией отдела Свода НИПФ РГП «Казреставрация» (Г. М. Камалова).

Елгин А.Н. (1899 – 1944), уроженец а. Кашыр Кашырского района, Герой Советского Союза (1945, посмертно), участник гражданской и Великой Отечественной войн. На фронте с 1941 г. Командир отделения автоматчиков 611-го стрелкового полка 88-й стрелковой дивизии (3-й Белорусский фронт), старший сержант Елгин отличился при прорыве полка из вражеского окружения в районе прусского города Голдап (ныне город в Польше). Спасая полковое знамя, А.Н. Елгин погиб.



662. Дом, в котором родился и жил А. Н. Елгин, Герой Советского Союза
Фото 2007 г.



662. Мемориальная доска на доме Героя Советского Союза А. Н. Елгина.
Фото 2007 г.

Дом, в котором А.Н. Елгин родился и жил вплоть до ухода на фронт, расположен на углу квартала. Представляет сруб-пятистенник, прямоугольный в плане. На углах и простенке выпуски бревен. Окна высокие, сандрики широкие, профилированные. Карниз с небольшим выносом. Крыша вальмовая, крыта шифером.

В 1967 г. на фасаде дома, обращенном на ул. Елгина, установлена мраморная мемориальная доска с текстом: «Здесь родился и жил Герой Советского Союза Елгин Андрей Николаевич. 1898–1944».

Лит.: Паспорт, 1976; Материалы обследования памятников истории и культуры Павлодарской области в 2007 г. НИПФ РГП «Казреставрация»; Герои Советского Союза-казахстанцы. В 2-х т. Т. 1. Алма-Ата, 1968.

С. П. Пенькова

663. ПАМЯТНИК А. Н. ЕЛГИНУ,

Герою Советского Союза

1964 г.

(Ист., иск.)

Находится по ул. Ленина, 230, перед районным Домом культуры в центре 12-угольной площадки, близкой к кругу. Обследован в 1976, 1984 гг. сотрудниками Павлодарского областного историко-краеведческого музея, в 2007 г. – экспедицией отдела Свода НИПФ РГП «Казреставрация» (Г. М. Камалова).

О А.Н. Елгине см. статью 662.



663. Памятник Герою Советского Союза А. Н. Елгину. Фото 2007 г.

Памятник представляет полуфигуру, установленную на постаменте. А. Н. Елгин изображен в гимнастерке, на груди медаль «Золотая Звезда» Героя Советского Союза, с разворотом на три четверти, взгляд устремлен вдаль. Образ решен с передачей не только портретных черт, но и характера героя, его силы и мужества. На лицевой грани постамента металлическая пластина с изображением медали «Золотая Звезда» и с текстом: «Герой Советского Союза Елгин Андрей Николаевич 1898–1944».

Поверхность лицевой грани постамента обработана под «елочку». Основание памятника прямоугольное одноступенчатое. Материал – бетон. Бюст и пластина на постаменте покрыты серебрянкой, постамент оштукатурен и окрашен в цвет кирпича. Выс. полуфигуры 1 м, постамента – 2 м. С двух сторон от памятника стоят вазоны для цветов. Площадка около памятника огорожена низкими ажурными металлическими звеньями, укрепленными на металлических столбиках.

Лит.: Паспорт, 1976; Материалы обследования памятников истории и культуры Павлодарской области в 2007 г. НИПФ РГП «Казреставрация»; Герои Советского Союза-казахстанцы. Алма-Ата, 1968. Т. 1.

С.П. Пенькова

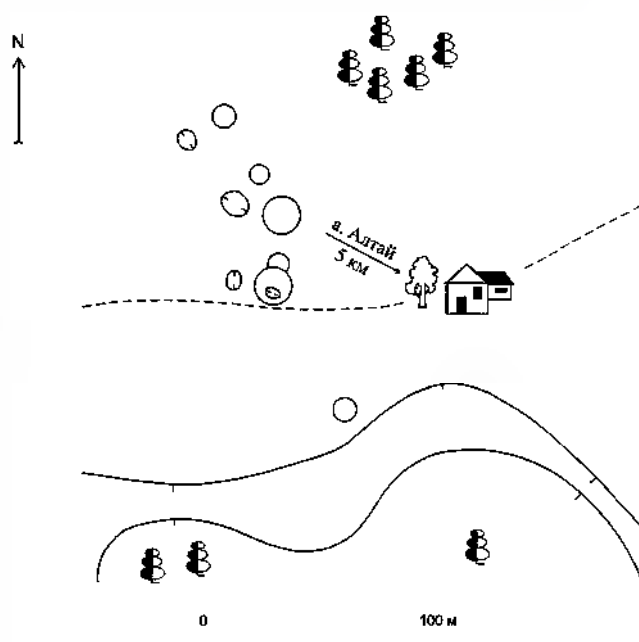
а. АЛТАЙ (б. с. ЛЬВОВКА)

664. КУРГАННАЯ ГРУППА АЛТАЙ (6)

Ранний железный век

(Археол.)

Находится в 5 км к С.-З. от аула, на краю террасы озерной котловины, рядом с проселочной дорогой Алтай – Кызылту. Памятник обследован в 2008 г. разведгруппой ПАЭ (В.К. Мерц).



664. Курганная группа Алтай. План



664 Курганная группа Алтай Вид с юга

Состоит из шести земляных насыпей – двух больших и четырех маленьких, вытянутых неровной цепочкой с Ю.-В. на С.-З. Диаметры курганов от 8 до 16 м, выс. от 0,1 до 0,7 м. В насыпи большого, расположенного у дороги, кургана имеется впадина. С северной стороны к нему примыкает маленький курган.

Памятник характеризует погребальный обряд и материальную культуру кочевых племен Прииртышья в раннем железном веке.

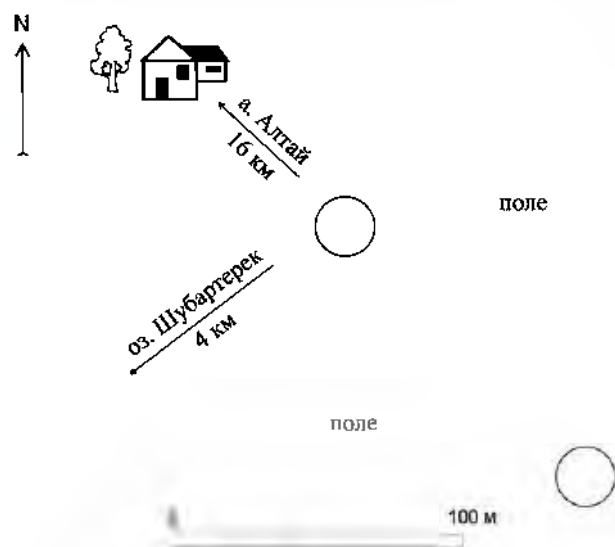
Лит.: Материалы ПАЭ 2008 г.

В.К. Мерц

665. КУРГАННАЯ ГРУППА ШУБАРТЕРЕК (2)

Ранний железный век
(Археол.)

Находится в 16 км к Ю.-В. от аула, 4 км к С.-В. от оз. Шубартерек, на северо-восточном крае озерной котловины, на краю пахотного поля. Памятник обследован в 2008 г. разведгруппой ПАЭ (В.К. Мерц).



665. Курганная группа Шубартерек. План



665 Курганная группа Шубартерек

Состоит из двух распаханых земляных насыпей диам. 20 м, выс. 0,3 и 0,4 м. Насыпи расположены в линию с С.-З. на Ю.-В.

Памятник характеризует погребальный обряд и материальную культуру кочевых племен Прииртышья в раннем железном веке.

Лит.: Материалы ПАЭ 2008 г.

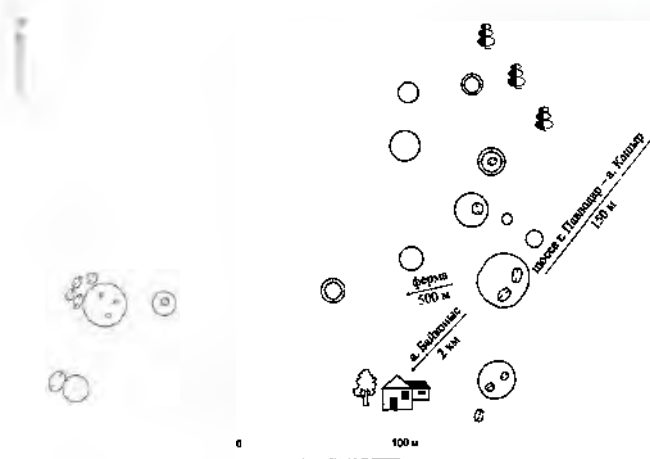
В.К. Мерц

а. БАЙКОНЫС

666. КУРГАННАЯ ГРУППА БАЙКОНЫС I (13)

Ранний железный век, средневековье
(Археол.)

Находится в 2 км к С.-В. от аула, на вершине увала первой надпойменной террасы правого берега р. Ертыс. В 150 м к В. от курганов проходит шоссе Павлодар–Кашыр. Памятник зафиксирован в 1955 г. ПАЭ ИИАЭ АН КазССР (Е.И. Агеева), в 2008 г. обследован разведгруппой ПАЭ (В.К. Мерц).



666 Курганная группа Байконыс I План



666 Курганная группа Байконыс I Вид с северо-востока

Состоит из тринадцати земляных насыпей диам. от 8 до 33 м, выс. от 0,2 до 1 м, расположенных без особой системы двумя группами. В западной группе три, в восточной – десять курганов. Северный, более крупный, курган западной группы имеет следы повреждений и впадины с северо-западной стороны. В восточной группе выделяются два больших плоских кургана диам. 31 и 33 м, выс. до 1 м, в насыпях которых множество рытвин. Предположительно эти курганы относятся к саргатской или потчевашской культурам. Другие, расположенные севернее, курганы этой группы более мелкие. Три из них с ровиками являются погребальными сооружениями или жертвенниками более позднего времени.

Памятник характеризует погребальный обряд и материальную культуру кочевых племен Прииртышья в раннем железном веке и средневековье.

Лит.: Археологическая карта Казахстана. Алма-Ата, 1960. С. 58. (№ 527); Материалы ПАЭ 2008 г.

В.К. Мерц

667. КУРГАННАЯ ГРУППА БАЙКОНЫС III (2)

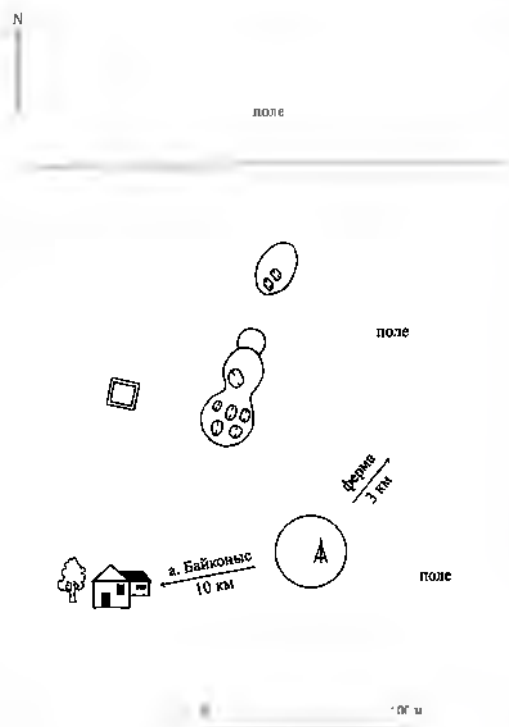
Ранний железный век

(Археол.)

Находится в 5 км к В.-С.-В. от аула, на останце древней террасы р. Ертыс, на старом пахотном поле. Памятник обследован в 2008 г. разведгруппой ПАЭ (В.К. Мерц).



667. Курганная группа Байконыс III Вид с запада-востока



667. Курганная группа Байконыс III. План

Состоит из двух земляных насыпей, диам. 22 и 25 м, выс. 0,4 и 0,6 м, расположенных по линии З.-В. На более крупном кургане сохранилось основание триангуляционного пункта с отметкой 113 м.

Памятник характеризует погребальный обряд и материальную культуру кочевников Прииртышья в раннем железном веке.

Лит.: Материалы ПАЭ 2008 г.

В.К. Мерц

668. КУРГАННАЯ ГРУППА БАЙКОНЫС IV (3)

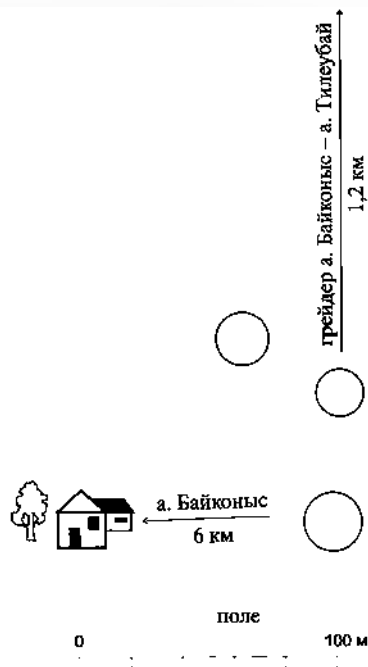
Ранний железный век

(Археол.)

Находится в 6 км к В.-С.-В. от аула, на останце древней террасы р. Ертыс, на старом пахотном поле. Памятник обследован в 2008 г. разведгруппой ПАЭ (В.К. Мерц).



668. Курганная группа Байконыс IV Вид с севера запада



668. Курганная группа Байконыс IV. План

Состоит из трех земляных насыпей диам. 18–22 м, выс. 0,3–0,4 м, две из которых расположены по линии С.–Ю., а одна к С.-З. от остальных. Курганы подвергались распашке.

Памятник характеризует погребальный обряд и материальную культуру кочевых племен Прииртышья в раннем железном веке.

Лит.: Материалы ПАЭ 2008 г.

В.К. Мерц

669. КУРГАННАЯ ГРУППА БАЙКОНЫС V (7)

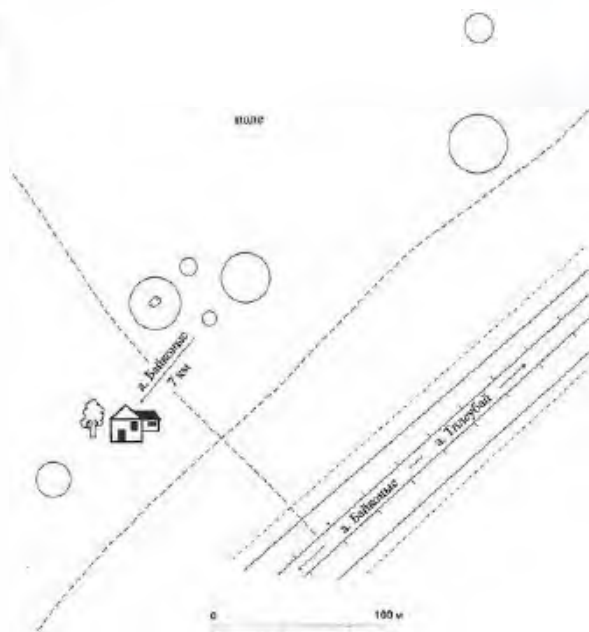
Ранний железный век

(Археол.)

Находится в 7 км к С.-В. от аула, на останце древней террасы р. Ертис, севернее грейдера Байконыс–Тилеубай. Памятник зафиксирован в 1955 г. ПАЭ ИИАЭ АН КазССР (Е.И. Агеева), в 2008 г. обследован разведгруппой ПАЭ (В.К. Мерц).



669. Курганная группа Байконыс V. Вид с севера востока



669. Курганная группа Байконыс V. План

Состоит из семи земляных насыпей, диам. от 8 до 34 м, выс. 0,1–1,5 м, расположенных по линии Ю.-З.–С.-В. Крайний северо-восточный курган находится на поле, подвергся распашке. В насыпях больших курганов диам. 30 и 34 м имеются впадины.

Памятник характеризует погребальный обряд и материальную культуру кочевников Прииртышья в раннем железном веке.

Лит.: Археологическая карта Казахстана. Алма-Ата, 1960. С. 57 (№ 521); Материалы ПАЭ 2008 г.

В.К. Мерц

670. КУРГАННАЯ ГРУППА ИИРСОР III (5)

Ранний железный век

(Археол.)

Находится в 10 км к В.-С.-В. от аула, на останце древней террасы р. Ертис, на краю пахотного поля. Памятник обследован в 2008 г. разведгруппой ПАЭ (В.К. Мерц).



670. Курганная группа Иирсор III. Вид с юга

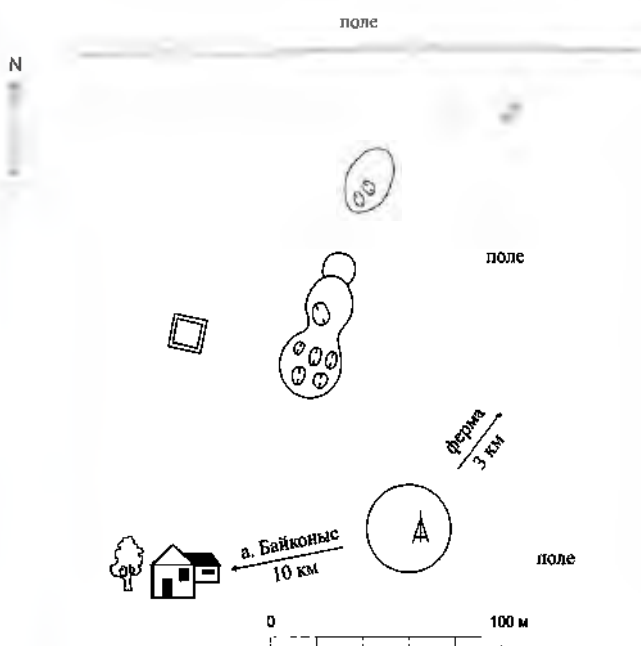


Состоит из пяти земляных насыпей округлой и овально-вытянутой форм, расположенных по линии Ю.-С. На самом большом южном кургане диам. 37 м, выс. 1,5 м когда-то стоял триангуляционный пункт с отметкой 116 м. К С. от этого кургана находятся три примыкающие друг к другу насыпи общей длиной 64 м, шириной от 12 до 25 м, выс. 0,9 м. За ними севернее расположена еще одна овальная насыпь размерами 20x38 м, выс. 0,6 м. В насыпях курганов многочисленные рытвины.

Памятник характеризует погребальный обряд и материальную культуру кочевых племен Прииртышья в раннем железном веке.

Лит.: Материалы ПАЭ 2008 г.

В.К. Мерц



670 Курганная группа Иирсор III План

а. БАТПАККОЛЬ

671. КУРГАННАЯ ГРУППА БАТПАККОЛЬ (4) Средневековье (Археол.)

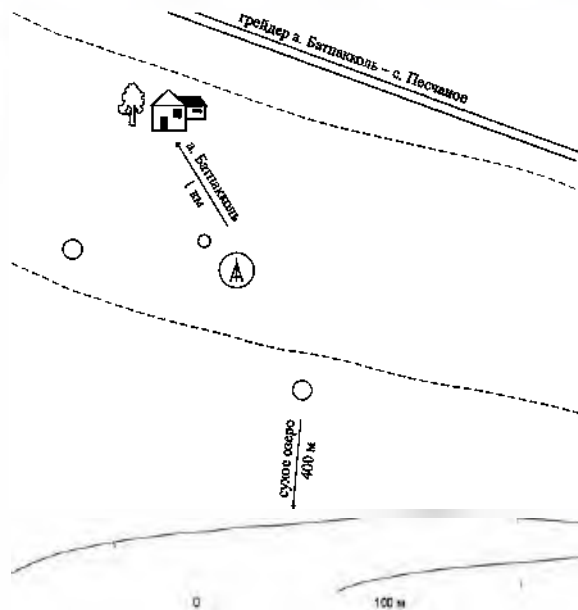
Находится в 1 км к Ю.-В. от аула, на террасе северного борта оаерной котловины, к Ю. от грейдера. Памятник обследован в 2008 г. разведгруппой ПАЭ (В.К. Мерц).

Состоит из четырех земляных насыпей диам. 10–17 м, выс. 0,25–0,3 м. На среднем, более крупном, кургане установлен триангуляционный пункт с отметкой 111 м. На поверхности насыпи кургана найден обломок железного предмета.

Памятник характеризует погребальный обряд и материальную культуру кочевых племен Прииртышья в средние века.

Лит.: Материалы ПАЭ 2008 г.

В.К. Мерц



671 Курганная группа Батпакколь. План



671 Курганная группа Батпакколь. Вид с юга

а. ЖАНАКУРЫЛЫС

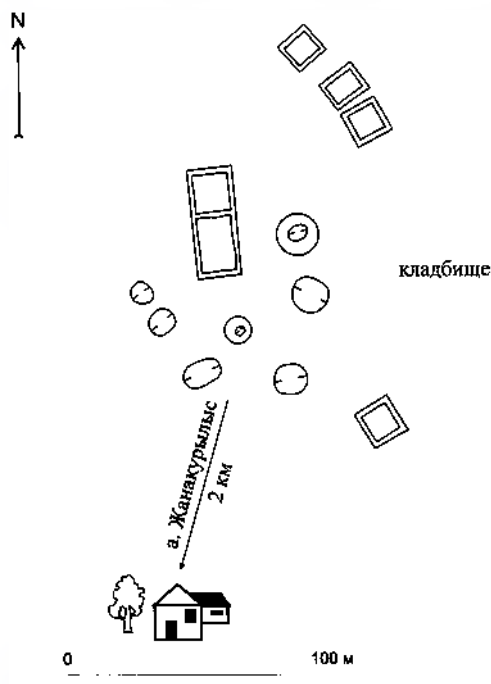
672. КУРГАННАЯ ГРУППА ЖАНАКУРЫЛЫС (2)

Средневековье
(Археол.)

Находится в 2 км к С.-В. от аула, на действующем казахском кладбище, среди старых сырцо-



672 Курганная группа Жанакурылыс. Вид с юго-запада



672. Курганная группа Жанақурылыс. План

вых мазаров. Памятник обследован в 2008 г. разведгруппой ПАЭ (В.К. Мерц).

Состоит из двух небольших земляных насыпей диам. 10 и 16 м, выс. 0,4 и 0,5 м, расположенных в линию с Ю.-З. на С.-В. Поверхности курганов имеют повреждения в виде впадин.

Памятник характеризует погребальный обряд и материальную культуру кочевых племен Прииртышья в средние века.

Лит.: Материалы ПАЭ 2008 г.

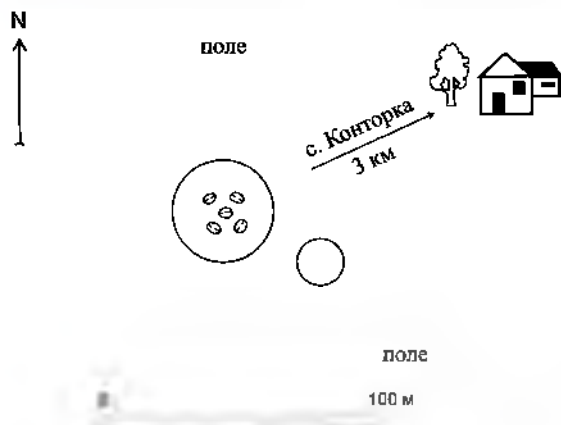
В.К. Мерц

с. КОНТОРКА

673. КУРГАННАЯ ГРУППА КОНТОРКА (2)

Ранний железный век
(Археол.)

Находится в 3 км к Ю.-З. от села, среди пахотного поля. Памятник обследован в 2008 г. разведгруппой ПАЭ (В.К. Мерц).



673. Курганная группа Конторка. План



673. Курганная группа Конторка

Состоит из двух земляных насыпей диам. 15 и 35 м, выс. 0,2 и 1 м, расположенных в линию с С.-З. на Ю.-В. Большой курган сильно изрыт ногами крупных животных.

Памятник характеризует погребальный обряд и материальную культуру кочевников Прииртышья в раннем железном веке.

Лит.: Материалы ПАЭ 2008 г.

В.К. Мерц

а. КЫЗЫЛТАН

674. КУРГАН ИИРСОР

Средневековье
(Археол.)

Находится в 9 км к С.-В. от аула, 1,5 км к С.-В. от оз. Иирсор, на террасе озерной котловины, рядом с проселочной дорогой, 500 м к Ю.-В. от развалин фермы. Памятник обследован в 2008 г. разведгруппой ПАЭ (В.К. Мерц).

Насыпь кургана диам. 10 м, выс. 0,2 м сооружена из земли, имеет впадину.

Памятник характеризует погребальный обряд и материальную культуру кочевых племен Прииртышья в средние века.

Лит.: Материалы ПАЭ 2008 г.

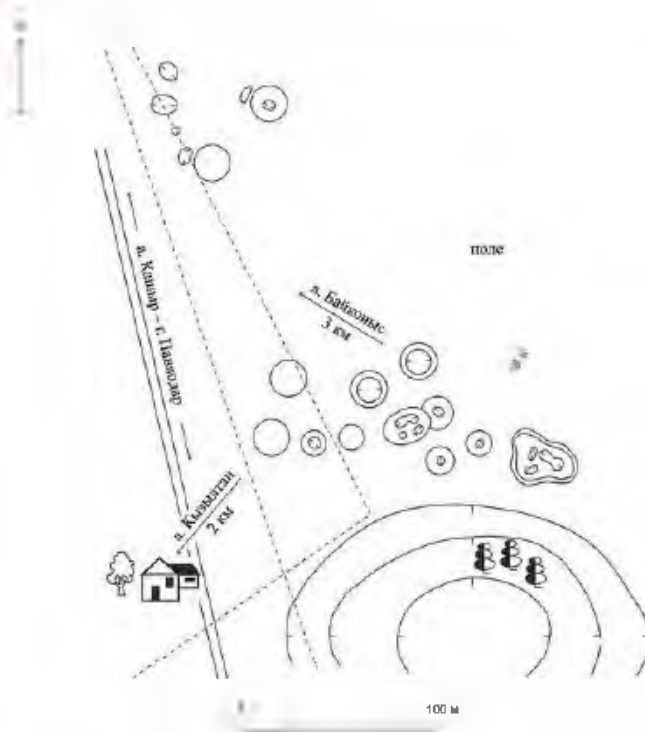
В.К. Мерц



674. Курган Иирсор. Вид с юго-востока

675. КУРГАННАЯ ГРУППА БАЙКОНЫС II (13)
Ранний железный век
(Археол.)

Находится в 2 км к С.-В. от аула, 3 км к Ю.-В. от а. Байконыс, на останце древней террасы р. Ертыс, с восточной стороны шоссе Павлодар – Кашыр. Памятник обследован в 2008 г. разведгруппой ПАЭ (В.К. Мерц).



675. Курганная группа Байконыс II. План



675. Курганная группа Байконыс II

Состоит из тринадцати земляных насыпей, диам. от 10 до 25 м, выс. 0,1–0,5 м, расположенных двумя группами. Южная группа включает расположенные компактно, но бессистемно одиннадцать курганов. Несколько курганов оказались раскопанными. В северной группе два кургана расположены по линии С.-З.–Ю.-В. Один из них находится на краю поля и частично подвергся

распашке. Более половины курганов могильника имеют впадины.

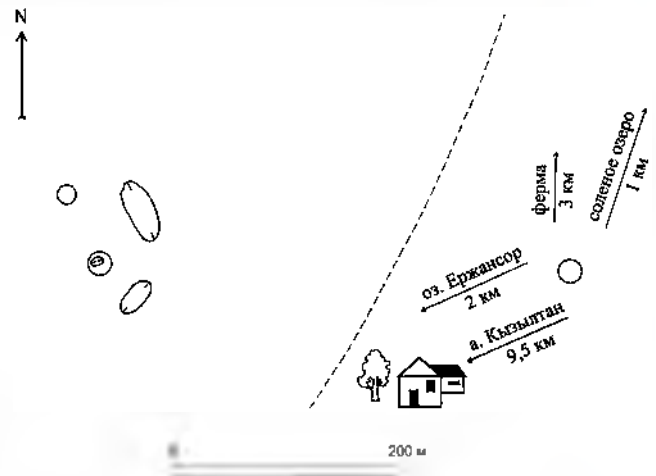
Памятник характеризует погребальный обряд и материальную культуру кочевников Прииртышья в раннем железном веке.

Лит.: Материалы ПАЭ 2008 г.

В.К. Мерц

676. КУРГАННАЯ ГРУППА ЕРЖАНСОР I (3)
Ранний железный век
(Археол.)

Находится в 9,5 км к С.-В. от аула, на останце древней террасы р. Ертыс, 2 км к С.-В. от оз. Ержансор и 1 км к Ю.-З. от небольшого безымянного соленого озера. Памятник обследован в 2008 г. разведгруппой ПАЭ (В.К. Мерц).



676. Курганная группа Ержансор I. План



676. Курганная группа Ержансор I. Вид с юго-запада

Состоит из трех земляных курганов диам. 11–20 м, выс. 0,2–0,5 м, два из которых расположены по линии С.-З.–Ю.-В. на расстоянии 50 м друг от друга, третий – в 380 м к В. от них. В насыпи юго-восточного кургана имеется впадина.

Памятник характеризует погребальный обряд и материальную культуру кочевников Прииртышья в раннем железном веке.

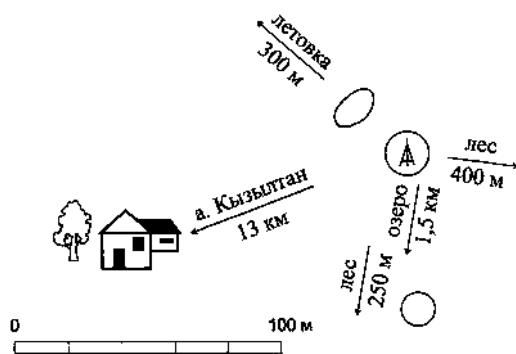
Лит.: Материалы ПАЭ 2008 г.

В.К. Мерц

677. КУРГАННАЯ ГРУППА ЕРЖАНСОР II (3)

Ранний железный век
(Археол.)

Находится в 13 км к С.-В. от аула, на останце древней террасы р. Ергис, между солеными озерами и березовыми колками, 1,5 км к С. от безымянного озера. Памятник обследован в 2008 г. разведгруппой ПАЭ (В.К. Мерц).



676. Курганная группа Ержансор II. План



676. Курганная группа Ержансор II. Вид с юга

Состоит из трех земляных насыпей диам. 11–15 м, выс. 0,3–0,4 м, две из которых расположены по линии С.–Ю., третья – в 180 м к С.–З. от них. На самом большом кургане некогда стоял триангуляционный пункт.

Памятник характеризует погребальный обряд и материальную культуру кочевых племен Прииртышья в раннем железном веке.

Лит.: Материалы ПАЭ 2008 г.

В.К. Мерц

678. КУРГАННАЯ ГРУППА ИИРСОР I (5)

Средневековье
(Археол.)

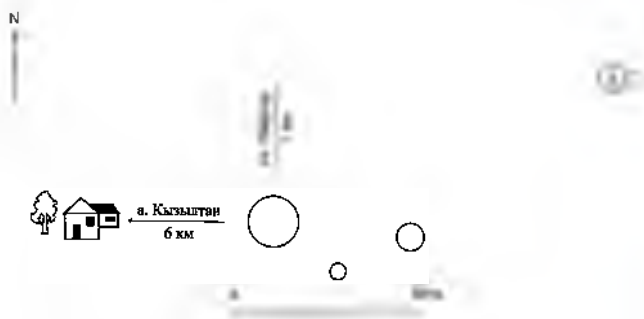
Находится в 6 км к В. от аула, на террасе южного борта озерной котловины оз. Иирсор. Памятник обследован в 2008 г. разведгруппой ПАЭ (В.К. Мерц).

Состоит из пяти земляных насыпей диам. от 8 до 26 м, выс. 0,2–0,5 м. Три кургана расположены в линию с В. на В., два – в 120 м к С.-В. от них. На одном из северо-восточных курганов (большем) стоял триангуляционный пункт с отметкой 106 м.

Памятник характеризует погребальный обряд и материальную культуру кочевых племен Прииртышья в средние века.

Лит.: Материалы ПАЭ 2008 г.

В.К. Мерц



678. Курганная группа Иирсор I. План



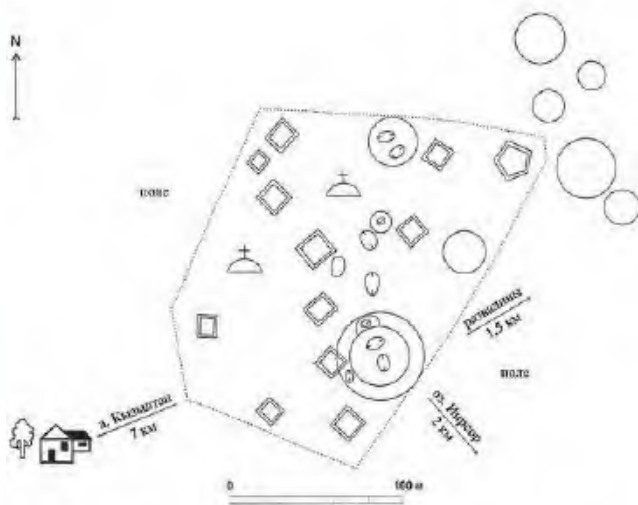
678. Курганная группа Иирсор I. Вид с юга

679. КУРГАННАЯ ГРУППА ИИРСОР II (10)

Ранний железный век
(Археол.)

Находится в 7 км к С.-В. от аула, на террасе северного борта озерной котловины оз. Иирсор, на старом казахском кладбище и посреди пахотного поля. Памятник обследован в 2008 г. разведгруппой ПАЭ (В.К. Мерц).

Состоит из десяти земляных насыпей диам. от 12 до 40 м, выс. от 0,3 до 1,5 м, вытянутых двумя



679. Курганная группа Ирсор II. План



679. Курганная группа Ирсор II

цепочками меридионального направления. Пять курганов западной цепочки расположены на огороженном кладбище, их насыпи имеют глубокие впадины. Самый крупный курган западной цепочки окружен глубоким рвом. С С. к его насыпи примыкает небольшой курган. Пять курганов восточной цепочки за пределами кладбища распаханы.

Памятник характеризует погребальный обряд и материальную культуру кочевых племен Прииртышья в раннем железном веке.

Лит.: Материалы ПАЭ 2008 г.

В.К. Мерц

680. КУРГАННАЯ ГРУППА КЫЗЫЛТАН (7) Ранний железный век, средневековье (Археол.)

Находится в 1 км к Ю.-В. от аула, с северо-западной и юго-восточной сторон современного мусульманского кладбища. В 250 м к В. проходит шоссе Павлодар – Кашыр. Памятник обследован в 2008 г. ПАЭ (В.К. Мерц).

Состоит из двух групп курганов. Северо-западная группа расположена около проселочной дороги и включает два крупных земляных



680. Курганная группа Кызылтан. План



680. Курганная группа Кызылтан

кургана диам. 22 и 27 м, выс. 0,5 и 0,6 м. Юго-восточная группа состоит из пяти небольших земляных насыпей диам. от 3 до 14 м. Четыре из них расположены по линии С.-Ю. К С.-В. от них находится еще один курган. Часть курганов могильника уничтожена поздними захоронениями.

Памятник характеризует погребальный обряд и материальную культуру кочевников Прииртышья в раннем железном веке и в средневековье.

Лит.: Материалы ПАЭ 2008 г.

В.К. Мерц

681. КУРГАННАЯ ГРУППА КЫЗЫЛТАН II (2) Ранний железный век, средневековье (Археол.)

Находится в 2 км к С.-З. от аула, на первой надпойменной террасе правого берега р. Ертис, между проселочными дорогами. Памятник обследован в 2008 г. разведгруппой ПАЭ (В.К. Мерц).

Состоит из двух земляных насыпей диам. 22 и 9 м, выс. 0,5 и 0,1 м, расположенных вдоль края речной террасы по линии С.-Ю. Северный, более крупный, курган имеет впадину – следы ограбления.



681. Курганная группа Кызылтан II. План



681. Курганная группа Кызылтан II. Вид с юго-востока

Памятник характеризует погребальный обряд и материальную культуру кочевых племен Прииртышья в раннем железном веке и средневековье.

Лит.: Материалы ПАЭ 2008 г.

В.К. Мерц

682. МОГИЛЬНИК КЫЗЫЛТАН

Эпоха бронзы
(Археол.)

Находится на северо-западной окраине аула, на пустыре, на первой надпойменной террасе правого берега р. Ертіс. Обнаружен в 90-х гг. местными жителями в 1999 и в 2008 гг. обследован разведгруппой ПАЭ (В.К. Мерц).

Могильник выявлен при строительстве погребки. Из разрушенных погребений были извлечены костные останки людей и три керамических сосуда горшечной и баночной форм, украшенных геометрическим орнаментом, нанесенным оттисками гребенчатого и гладкого штампов. Найденная керамика близка посуде из могильников Мичурино I, Каратумсык, Кенжеколь I. Дати-

руется кон. 16 – нач. 15 в. до н.э., т.е. началом алакульско-федоровских контактов в период первой миграционной волны андроновских – федоровских племен на С. по долине р. Ертіс.

Коллекция находок хранится в школьном музее с. Песчаное и в Павлодарском областном историко-краеведческом музее им. Г. Н. Потанина.

Памятник характеризует погребальный обряд и материальную культуру андроновских племен Прииртышья в эпоху бронзы.

Лит.: Мерц В.К. Отчет о работе ПАЭ в 1999–2000 гг. Павлодар, 2001. С. 14; Мерц В.К., Франк Д.А. Новый андроновский могильник в Павлодарском Прииртышье // Археология и этнография Сибири и Дальнего Востока. Барнаул, 1994. С. 39–42.

В.К. Мерц



682. Могильник Кызылтан. План-схема

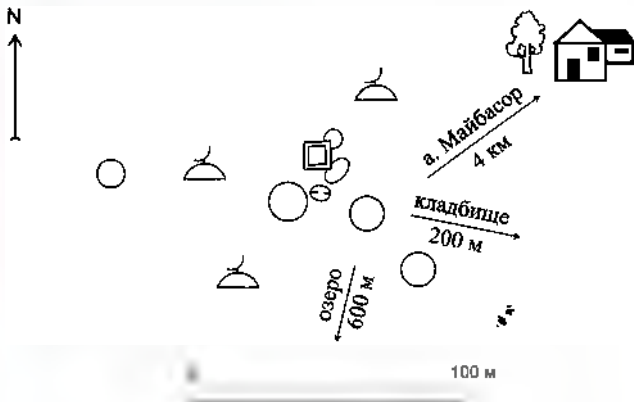


682. Могильник Кызылтан. Вид с юга

а. МАЙБАСОР (б. а. МАЙМАСОР)

683. КУРГАННАЯ ГРУППА МАЙМАСОР (6)
Средневековье
(Археол.)

Находится в 4 км к Ю.-З. от аула, между двух небольших озер, 200 м к С.-З. от старого казахского кладбища с сырповым мазаром. Памятник обследован в 2008 разведгруппой ПАЭ (В.К. Мерц).



683. Курганная группа Маймасор. План



683. Курганная группа Маймасор. Вид с северо-запада

Состоит из шести небольших уплотненных земляных насыпей диам. от 6 до 14 м, выс. от 0,2–0,3 м, расположенных без особой системы по линии В.-З. Часть курганов повреждена остатками старого оплывшего мазара.

Памятник характеризует погребальный обряд и материальную культуру кочевых племен Прииртышья в средневековье.

Лит.: Материалы ПАЭ 2008 г.

В.К. Мерц

с. ПАХОМОВКА

684. КУРГАННАЯ ГРУППА УЛЬКЕН КОКСОР (4)
Средневековье
(Археол.)

Находится 6 км к С.-В. от села, 1 км к С.-В. от оз. Улькен Коксор, рядом с проселочной дорогой.

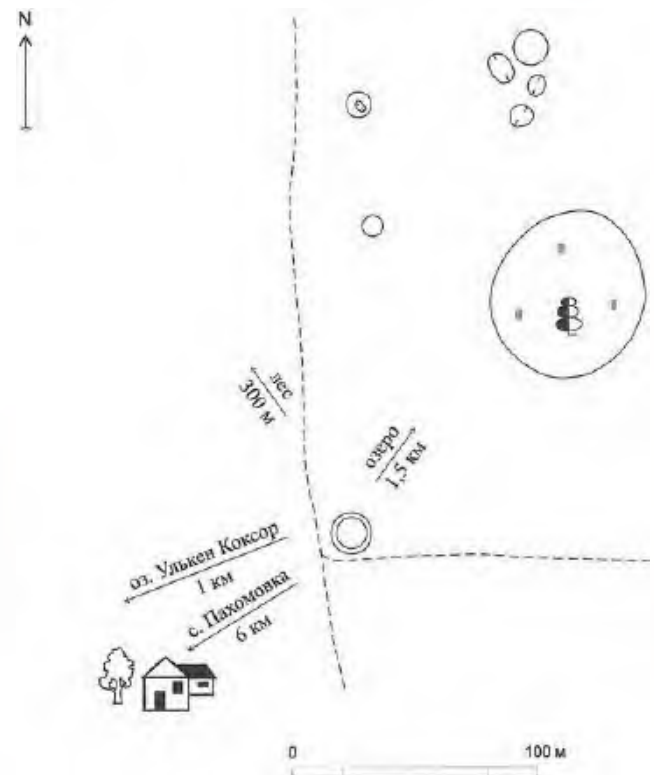
Памятник обследован в 2008 г. разведгруппой ПАЭ (В.К. Мерц).

Состоит из четырех небольших земляных насыпей диам. от 8 до 13 м, выс. от 0,2 до 0,5 м. Три кургана расположены по линии С.-Ю., четвертый – в 60 м к С.-В. от остальных. Южный курган вокруг насыпи имеет ровик. На некоторых курганах отмечены следы разрушений.

Памятник характеризует погребальный обряд и материальную культуру кочевых племен Прииртышья в средневековье.

Лит.: Материалы ПАЭ 2008 г.

В.К. Мерц



684. Курганная группа Улькен Коксор. План



684. Курганная группа Улькен Коксор. Вид с северо-запада

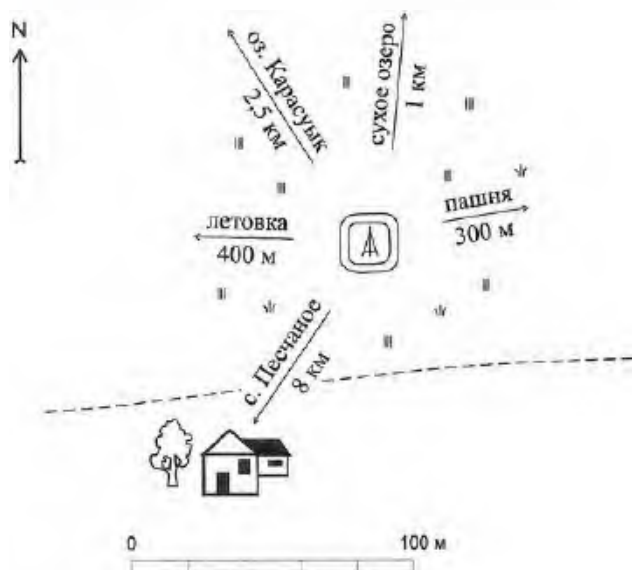
с. ПЕСЧАНОЕ

685. КУРГАН КАРАСУКСредневековье
(Археол.)

Находится в 8 км к С.-В. от села, на террасе южного борта карасукской проточно-озерной котловины, 2,5 км к Ю.-В. от оз. Карасуук, 400 м восточнее летовки. Памятник обследован в 2008 г. разведгруппой ПАЭ (В.К. Мерц).



685. Курган Карасук. Вид с юга



685. Курган Карасук. План

Состоит из подквадратной земляной насыпи размерами 18×18 м, выс. 0,4 м, окруженной рвом. На вершине насыпи установлен триангуляционный пункт с отметкой 109 м.

Памятник характеризует погребальный обряд и материальную культуру кочевых племен Прииртышья в средневековье.

Лит.: Материалы ПАЭ 2008 г.

В.К. Мерц

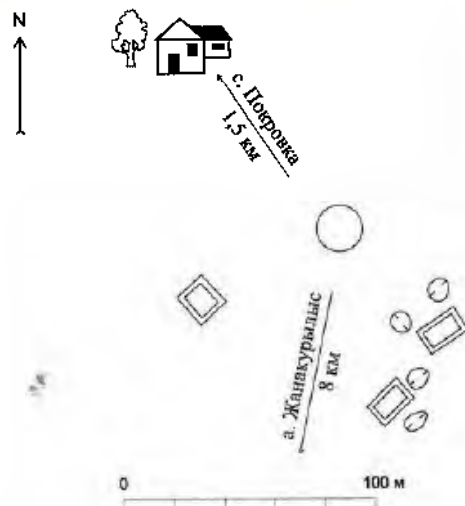
с. ПОКРОВКА

686. КУРГАН ПОКРОВКА 1Ранний железный век
(Археол.)

Находится в 1,5 км к Ю.-В. от села, на вершине высокого увала, на старом казахском кладбище среди оплывших сырцовых мазаров. Памятник обследован в 2008 г. разведгруппой ПАЭ (В.К. Мерц).



686. Курган Покровка 1. Вид с юга



686. Курган Покровка 1. План-схема

Насыпь кургана из земли диам. 18 м, выс. 0,6 м. Памятник характеризует погребальный обряд и материальную культуру кочевых племен Прииртышья в раннем железном веке.

Лит.: Материалы ПАЭ 2008 г.

В.К. Мерц

687. КУРГАННАЯ ГРУППА ПОКРОВКА II (9)Ранний железный век
(Археол.)

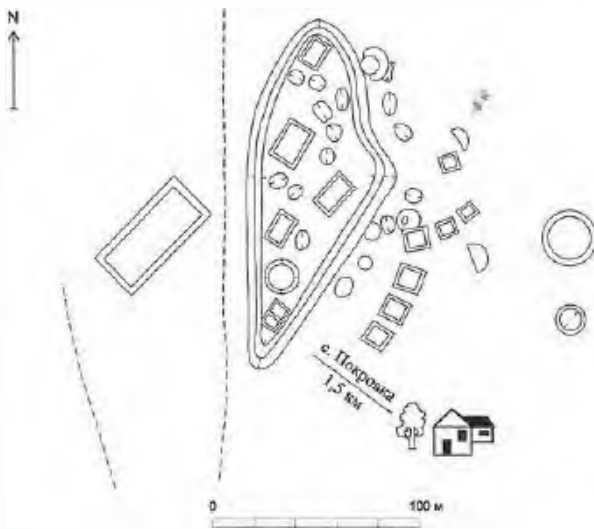
Находится в 1,5 км к С.-З. от села, на краю террасы озерной котловины, на территории старого и нового казахских кладбищ. Памятник обследован в 2008 г. разведгруппой ПАЭ (В.К. Мерц).



687 Курганная группа Покровка II. Курган на старом кладбище



688 Курганная группа Покровка III. Юго-восточный курган



687 Курганная группа Покровка II. План

Состоит из девяти бессистемно расположенных земляных насыпей диам. от 8 до 20 м, выс. от 0,2 до 1 м. Один курган расположен в южной части старого обвалованного кладбища, окружен рвом. Такие же рвы вокруг насыпей двух курганов на новом кладбище, примыкающем с В. к старому. К Ю. от самого крупного кургана группы находится раскопанный курган, но сведений в археологической литературе о раскопках нет. Курганные насыпи повреждены рывинами, образовавшимися при выемке грунта при постройке сырцовых мазаров и позднейших захоронений.

Памятник характеризует погребальный обряд и материальную культуру кочевых племен Прииртышья в раннем железном веке.


Лит.: Материалы ПАЭ 2008 г.

В.К. Мерц

688. КУРГАННАЯ ГРУППА ПОКРОВКА III (2)

Ранний железный век
(Археол.)

Находится в 5 км к С.-З. от села, вершине увала, слева от грунтовой дороги в с. Красновку



688 Курганная группа Покровка III. План

Железинского района. Памятник обследован в 2008 г. разведгруппой ПАЭ (В.К. Мерц).

Состоит из двух земляных насыпей диам. 13 и 14 м, выс. 0,6 м. Один курган расположен на поле и частично поврежден распашкой, второй – в 120 м к С.-З. от него, хорошо сохранился, вокруг него ровик.

Памятник характеризует погребальный обряд и материальную культуру кочевых племен Прииртышья в раннем железном веке.

Лит.: Материалы ПАЭ 2008 г.

В.К. Мерц

а. СУЛУАГАШ

689. КУРГАН СУЛУАГАШ

Средневековье
(Археол.)

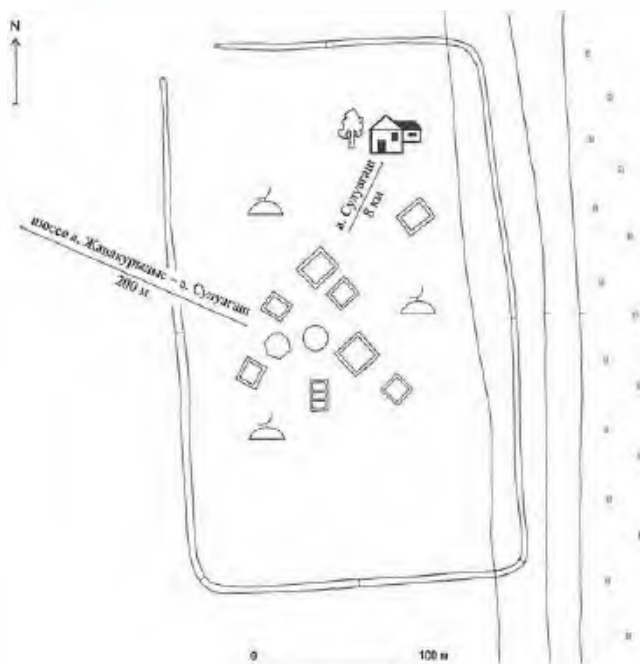
Находится в 8 км к Ю.-З. от аула, на краю террасы озерной котловины урочища Карасуык, на



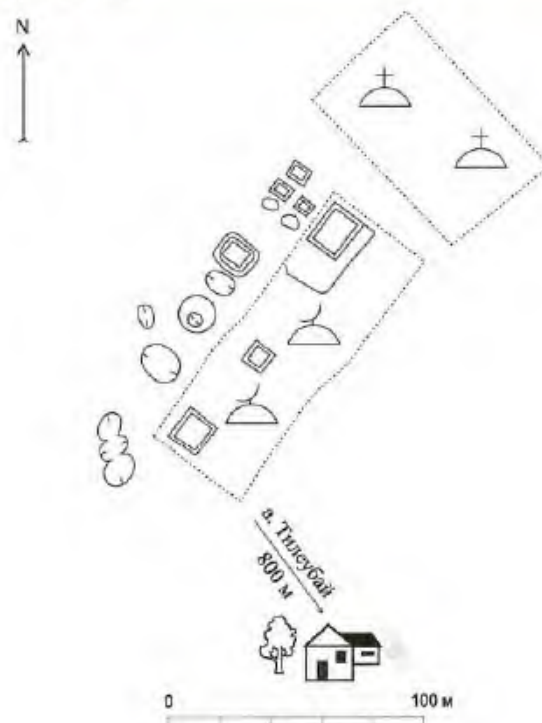
689 Курган Сулуагаш. Вид с юго-востока



690. Курган Тилеубай



689. Курган Сулуагаш. План



690 Курган Тилеубай. План-схема

территории действующего казахского кладбища. В 200 м к С.-З. от кургана проходит грейдер Жанакурылыс–Сулуагаш. Памятник обследован в 2008 г. разведгруппой ПАЭ (В.К. Мерц).

Небольшая земляная насыпь диам. 13 м, выс. 0,5 м, без признаков повреждений.

Памятник характеризует погребальный обряд и материальную культуру кочевых племен Прииртышья в средневековье.

Лит.: Материалы ПАЭ 2008 г.

В.К. Мерц

а. ТИЛЕУБАЙ

690. КУРГАН ТИЛЕУБАЙ

Ранний железный век
(Археол.)

Находится 800 м к С.-В. от аула, на останце древней озерной террасы, с северо-западной сто-

роны огороженного казахского кладбища. Памятник обследован в 2008 г. разведгруппой ПАЭ (В.К. Мерц).

Насыпь кургана диам. 15 м, выс. 0,6 м земляная, сверху имеет впадину. Территория вокруг кургана сильно перекопана ямами, из которых брался грунт при строительстве мазаров.

Памятник характеризует погребальный обряд и материальную культуру кочевых племен Прииртышья в раннем железном веке.

Лит.: Материалы ПАЭ 2008 г.

В.К. Мерц

691. КУРГАННАЯ ГРУППА ЖАНТУ (3)

Ранний железный век
(Археол.)

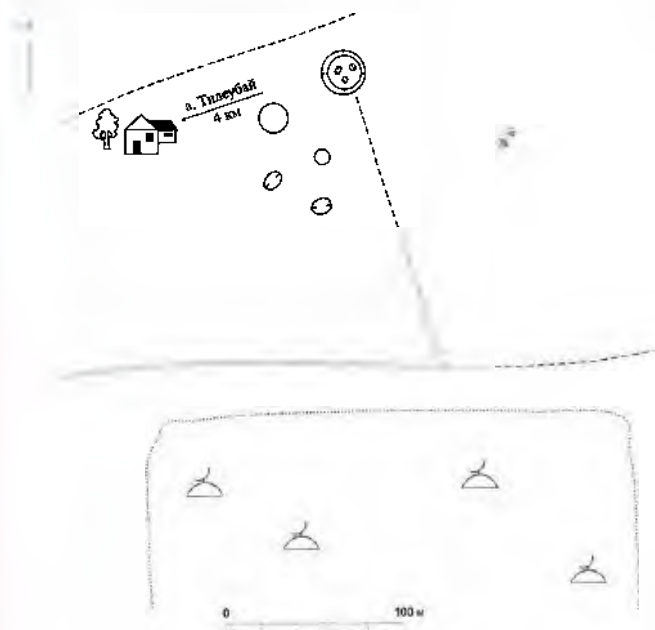
Находится в 4 км к С.-В. от аула, на останце древней озерной террасы, около проселочной до-



691. Курганная группа Жантуу. Вид с юго-востока



692. Курганная группа Федоровка. Вид с юго-запада



691. Курганная группа Жантуу. План

роги, 150 м к С. от казахского кладбища Жантуу. Памятник обследован в 2008 г. разведгруппой ПАЭ (В.К. Мерц).

Состоит из трех земляных насыпей диам. 7, 17 и 18 м, выс. 0,1–0,9 м. Более крупный курган окружен ровиком, в насыпи имеются рывины. Другие два кургана расположены к Ю.-З. от него по линии С.-З.–Ю.-В.

Памятник характеризует погребальный обряд и материальную культуру кочевых племен Прииртышья в раннем железном веке.

Лит.: Материалы ПАЭ 2008 г.

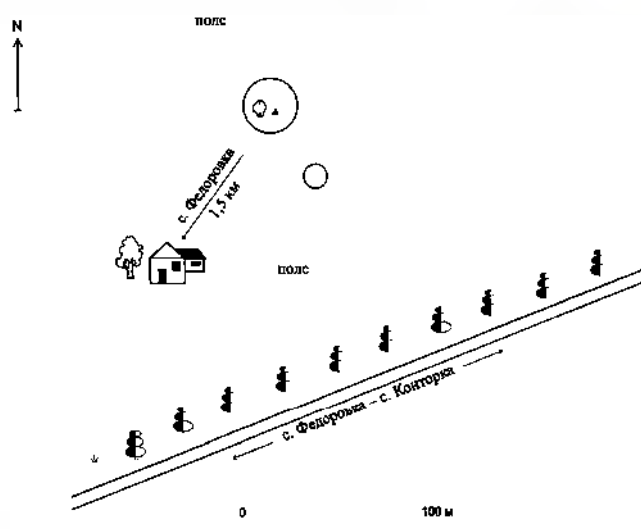
В.К. Мерц

с. ФЕДОРОВКА

692. КУРГАННАЯ ГРУППА ФЕДОРОВКА (2)

Ранний железный век
(Археол.)

Находится в 1,5 км к С.-В. от села, с северной стороны дороги Федоровка – Конторка, на старом



692. Курганная группа Федоровка. План

пахотном поле. Памятник обследован в 2008 г. разведгруппой ПАЭ (В.К. Мерц).

Состоит из двух земляных насыпей диам. 17 и 28 м, выс. 0,3 и 1,5 м, расположенных по линии С.-З.–Ю.-В. В насыпи большого кургана имеется впадина.

Памятник характеризует погребальный обряд и материальную культуру кочевых племен Прииртышья в раннем железном веке.

Лит.: Материалы ПАЭ 2008 г.

В.К. Мерц

с. ФРУМЕНТЬЕВКА

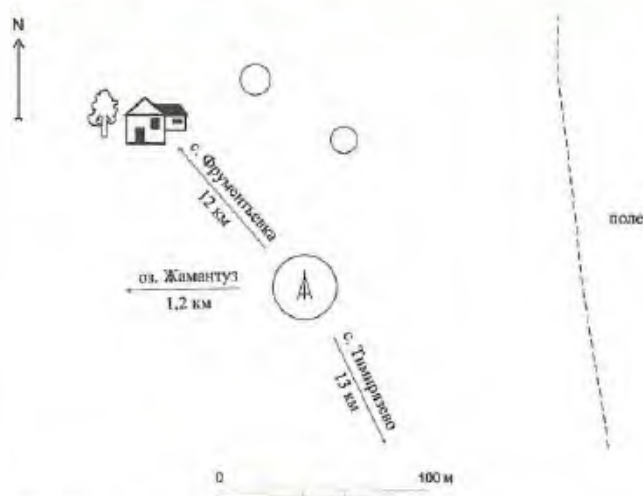
693. КУРГАННАЯ ГРУППА ЖАМАНТУЗ (3)

Ранний железный век
(Археол.)

Находится в 12 км к Ю.-В. от села, на западном берегу оз. Жамантуз рядом с проселочной дорогой Фрументьевка – Тимирязево. Памятник обследован в 2008 г. разведгруппой ПАЭ (В.К. Мерц).



693. Курганная группа Жамантуз. Вид с юга



693. Курганная группа Жамантуз. План

Состоит из трех земляных насыпей диам. от 13 до 30 м, выс. 0,2 и 1,5 м. На большом кургане сохранились опоры триангуляционного пункта с отметкой 112 м. Два меньших кургана расположены к С. от большого по линии С.-З.-Ю.-В.

Памятник характеризует погребальный обряд и материальную культуру кочевых племен Прииртышья в раннем железном веке.

Лит.: Материалы ПАЭ 2008 г.

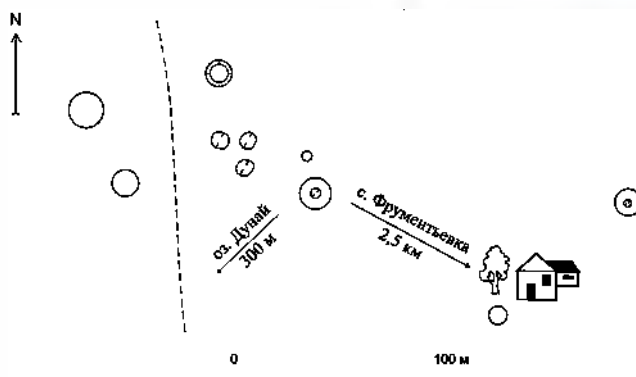
В.К. Мерц

694. КУРГАННАЯ ГРУППА ФРУМЕНТЬЕВКА (7)

Средневековье

(Археол.)

Находится в 2,3 км к С.-З. от села, 300 м от северо-восточного берега оз. Дунай. Через могильник проходит грунтовая дорога. Памятник обследован в 2008 г. разведгруппой ПАЭ (В.К. Мерц).



694. Курганная группа Фрументьевка. План

Состоит из семи земляных насыпей диам. от 2 до 16 м, выс. от 0,2 до 0,8 м. Курганы расположены без особой системы по линии В.-З. На некоторых курганах отмечены следы разрушений. Вокруг северного кургана ровик.

Памятник характеризует погребальный обряд и материальную культуру кочевых племен Прииртышья в средневековье.

Лит.: Материалы ПАЭ 2008 г.

В.К. Мерц



694. Курганная группа Фрументьевка. Вид с северо-запада

ЛЕБЯЖИНСКИЙ РАЙОН



🏞 Курганы и могильники

- 700. Могильник Лебяжье
- 701. Курганная группа Донгелек
- 705. Могильник Каратерек
- 708. Курган Каракобы
- 710. Курганная группа Абдрахман
- 711. Курган Такыр
- 712. Могильник Тилектес
- 721. Курганная группа Жамбыл
- 725. Курган Калатуз

🏠 Поселения

- 706. Поселение Борлы
- 709. Поселение Кызылтуз
- 713. Поселение Тилектес
- 715. Поселение Донала
- 716. Поселение Шака
- 717. Поселение Тлеуберды
- 718, 719. Поселения Шарбакты I, II
- 722. Поселение Баргана
- 723. Поселение Кенашик
- 724. Поселение Тате

📍 Стоянки

- 707. Стоянка Борлы I
- 714. Стоянка Тилектес
- 720. Стоянка Шарбакты I
- 726. Стоянка Калатуз

🔍 Находки

- 698, 699. Местонахождения Лебяжье I, II
- 704. Местонахождение Каратерек

🪦 Кладбище

- 697. Кладбище Лебяжинского форпоста

■ Памятники истории и монументального искусства

- 696, 703. Памятники воинам-землякам, погибшим в годы Великой Отечественной войны
- 702. Памятник Жамбылу

695. АККУ

Аул, административный центр района с 1939 г., пристань. Расположен на равнине Кулынды в юго-восточной части области, на правом берегу р. Ертис, в 112 км к Ю.-В. от областного центра г. Павлодара. Ближайшая ж.-д. ст. – Павлодар. Через аул проходит автотрасса Павлодар – Семипалатинск. Население 3605 чел. (1999).



695 Дом культуры. Фото 2008 г.

Основан в 1744 г. как редут в цепи дополнительных военных укреплений, сооруженных Россией в 40–50-е гг. 18 в. на Иртышской военной линии для связи крепостей и форпостов. Его название произошло от названия оз. Лебяжье (каз. – Аккулы), на котором гнездились лебеди, ныне это озеро не существует. Со временем редут был преобразован в форпост. Военный инженер-топограф И. Г. Андреев в своей книге «Описание Средней Орды киргиз-кайсаков», написанной в 1785 – 1790 гг., называл Лебяжье крепостью.

До начала 60-х гг. 18 в. службу в военных укреплениях по Ертису несли сибирские казаки. В 1762 г. в крепостях было разрешено селиться отставным солдатам и казакам, и близ военных укреплений начали формироваться слободы. После ликвидации в 1838 г. Иртышской военной линии крепости форпосты и редуты превратились в казачьи поселения. В них стали селиться крестьяне, торговые люди, ремесленники, инородцы



695. Берег р. Ертис. Фото 2008 г.



695. Памятник жертвам политических репрессий. Фото 2008 г.

и другие лица неказачьего сословия. В 1854 г. пос. Лебяжий вошел в состав Семипалатинской области.

В 1899 г. в нем насчитывалось более сотни дворов и 570 чел. населения. Здесь находились Троицкая церковь, две школы. Через поселок проходил почтовый тракт, действовала парходная пристань.

Около поселка местные казаки добывали много алебаstra, который на плотах сплавлялся по р. Ертис в г. Омск. Ежегодно с пристани пос. Лебяжьего отправлялось около 30 тыс. пудов (480 т) алебаstra.

В 1920 – 1923 гг. пос. Лебяжинский – центр одноименной волости Семипалатинского уезда Семипалатинской губернии, в 1923 г. волость присоединена к Семиярской волости того же уезда. С 1939 г. с. Лебяжье – административный центр Лебяжинского района Павлодарской области. В 1963 г. район ликвидирован, а его территория вошла в состав Павлодарского сельского района, в 1964 г. Лебяжинский район образован вновь с центром в с. Лебяжье.

Застройка и планировка аула сформировались за годы социалистического строительства. К началу 90-х гг. здесь функционировали маслозавод, комбинат бытового обслуживания, автостанция, общеобразовательная школа, Дом культуры, библиотека, стадион, больница, санэпидемстанция, аптека. В 1996 г. село было переименовано в аул Акку.

Село Лебяжье – родина писателя В.В. Иванова (1895 – 1963). В центре села в парке установлен памятник воинам-землякам, погибшим в годы Великой Отечественной войны 1941 – 1945 гг. В сквере рядом со зданием масличата памятник жертвам политических репрессий. На северо-западной окраине аула и в его окрестностях к Ю. и Ю.-В. находятся памятники археологии: кладбище Лебяжинского форпоста сер. 18 – 19 в., могильник эпохи бронзы Лебяжье и местонахождения палеолитических орудий Лебяжье I, II. В обрывах р. Ертис близ села найдены многочисленные находки костей ископаемых животных –

носорога-эласмотерия, гигантского верблюда, мосбахской лошади, антилопы-газели.

Лит.: Андреев И. Г. Описание Средней Орды киргиз-кайсаков. Алматы, 1998. С. 109; Павлодарское Прииртышье. Энциклопедия. Павлодар, 2003. С. 108; Россия. Полное географическое описание нашего Отечества. Т. 18. Киргизский край. СПб., 1903. С. 399; Справочник по административно-территориальному делению Казахстана (август 1920 г. – декабрь 1936 г.). Алма-Ата, 1959. С. 103.

Ф. П. Григорьев

696. ПАМЯТНИК ВОИНАМ-ЗЕМЛЯКАМ, ПОГИБШИМ В ГОДЫ ВЕЛИКОЙ ОТЕЧЕСТВЕННОЙ ВОЙНЫ (Ист.)

Расположен по ул. Вс. Иванова. Установлен в парке, напротив здания маслихата в центре села.

Обследован в 2008 г. экспедицией отдела Свода НИПФ РГП «Казреставрация» (Г. М. Камалова).



696. Памятник воинам землякам, погибшим в годы Великой Отечественной войны. Фото 2008 г.

Памятник представляет архитектурно-скульптурную симметричную композицию. В центре композиции – скульптура воина в рост – обобщенный образ защитника Родины. Он изображен в военной форме, на плечи накинута плащ-палатка, в руках автомат. Скульптура установлена на фоне стелы. В верхней ее части накладное изображение ордена Отечественной войны. Стела и скульптура воина установлены на кубовидный постамент с полочкой-подставкой для скульптуры. На лицевой грани постамента, на светлой плите даты 1941–1945 гг. По обе стороны от центральной части композиции на трех опорах установлены массивные стелы с рельефными изображениями воинов (справа) и тружеников тыла (слева), вместе одержавших победу над фашизмом. Перед скульптурой воина на квадратной площадке объемная пятиконечная звезда для Вечного огня. Фланкируют композицию газоны для цветов.

Материал памятника – бетон. Скульптура и рельефы покрыты серебрянкой. Постамент об-

лицован розовым ракушечником. Общая высота скульптуры, стелы и постамента 5,6 м, скульптуры – 3,1; постамента – 1,8; полочки – 0,7 м.

Лит.: Материалы обследования памятников истории и культуры Павлодарской области в 2008 г. НИПФ РГП «Казреставрация».

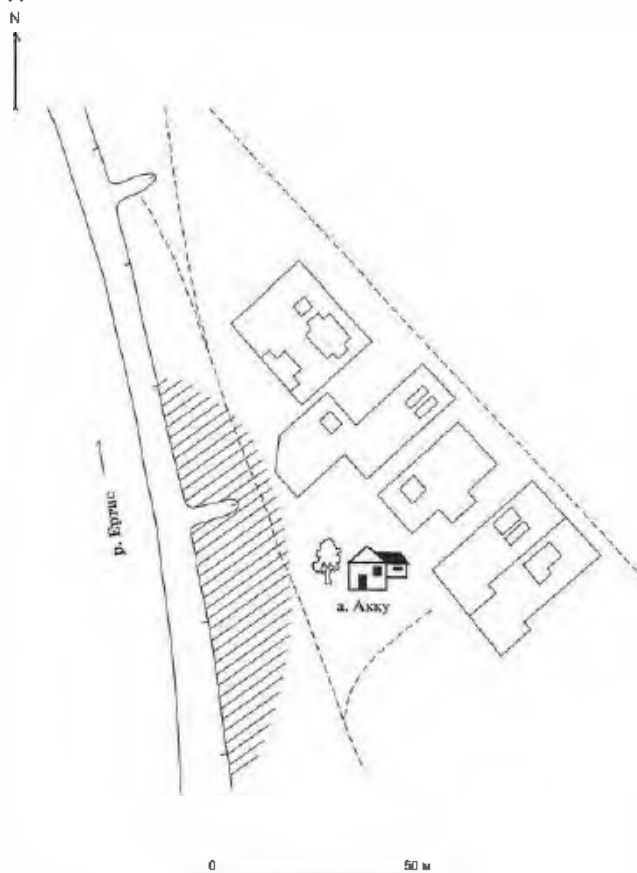
С. П. Пенькова

697. КЛАДБИЩЕ ЛЕБЯЖИНСКОГО ФОРПОСТА

Сер. 18–19 в.

(Археол.)

Расположено на северо-западной окраине аула, на первой надпойменной террасе р. Ертыс. Активно размывается рекой последние полтора десятилетия. По сообщениям местных жителей, памятник известен с середины 90-х гг. прошлого века. Обследовано в 1996 г. ПАЭ (В.К. Мерц), в последующие годы регулярно осматривалось разведгруппами ПАЭ (В.К. Мерц). Раскопки проводились в 1996 г.

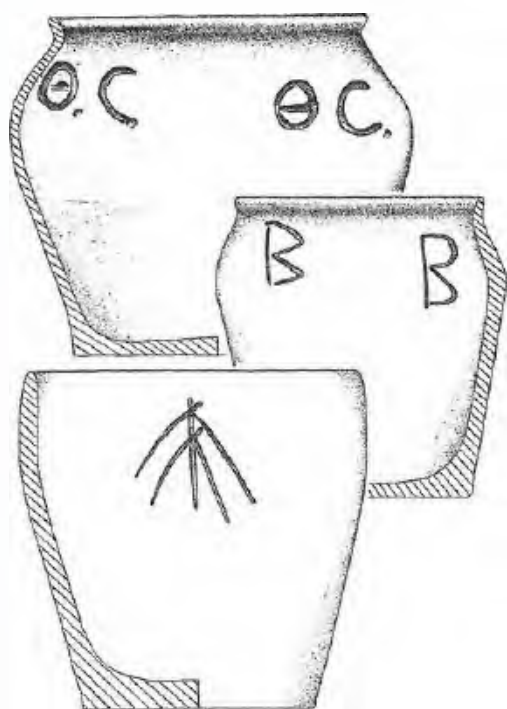


697. Кладбище Лебяжинского форпоста. План-схема

Памятник является остатками кладбища жителей Лебяжинского форпоста, основанного в 1745 г. Раскопками исследовано несколько разрушенных и целых погребений в деревянных гробах-колодах и ящиках. Зафиксирован христианский обряд погребения со следами язычества. На гробах-колодах, ориентированных изголовьем на запад, стояли лепные горшки и сосуды баночной формы, в верхней части которых были



697. Кладбище Лебяжинского форпоста. Контуры могил в обрыве берега р. Ертис



697 Кладбище Лебяжинского форпоста. Лепные горшки и сосуды баночной формы

процарапаны буквы кириллицы и тамгасобразные знаки. В колодах с останками погребенных обнаружены медные и серебряные нателные крестики. Аналогичный подъемный материал регулярно собирался разведгруппами ПАЭ после весенних паводков на размывтой части кладбища. По сообщениям местных жителей, на этом месте, кроме старого кладбища, некогда находилась церковь, остатки которой были смыты р. Ертис. Коллекция находок и материалы исследований хранятся в Павлодарском областном историко-краеведческом музее.

Памятник характеризует погребальный обряд и культуру казаков Прииртышья и переселенческого населения в 18–19 вв.

Лит.: Материалы ПАЭ 1996 г.

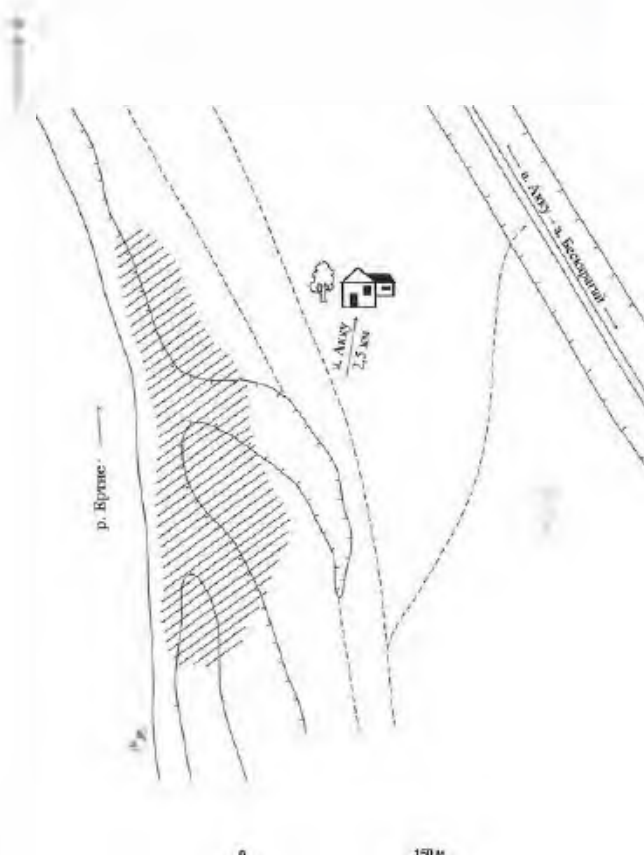
В. К. Мерц

698. МЕСТОНАХОЖДЕНИЕ ЛЕБЯЖЬЕ I

Палеолит
(Археол.)

Расположено в 2,5 км к Ю.-В. от аула, на правом берегу р. Ертис. Разрушается паводковыми водами. Памятник обнаружен в 1995 г. В.К. Мерцем, в последующие годы регулярно осматривался разведгруппами ПАЭ (В.К. Мерц).

Местонахождение галечных орудий и фауны поздненеогенового периода приурочено к третьей надпойменной террасе р. Ертис и происходит из отложений так называемой подпуск-лебяжинской свиты. Возраст отложений, по мнению некоторых геологов, более 1,5 млн. лет. Артефакты представлены архаичными формами галечных орудий – чопперами, чоппингами, пиксообразным ручным



698 Местонахождение Лебяжье I. План-схема

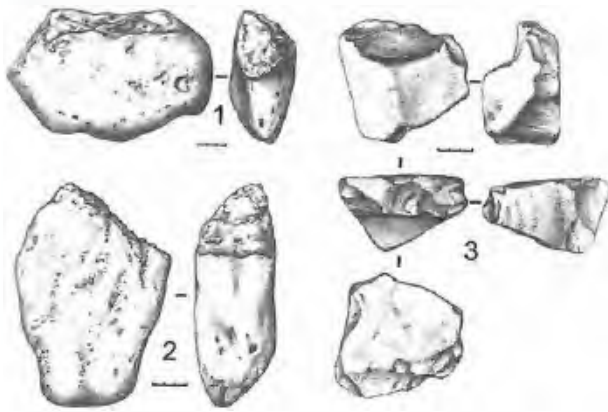


698. Местонахождение Лебяжье I



698. Местонахождение Лебязье I. Чопперы

рубилом. Найденные каменные орудия, вероятно, являются одними из древнейших в Казахстане и в Северной Азии. Для проверки и уточнения возраста геологических отложений необходимы дополнительные исследования. Коллекция находок хранится в Центре археологических исследований ПГУ им. С. Торайгырова.



698. Местонахождение Лебязье I. Каменные орудия: чоппер (1), рубило (2), чуклука (3)

Памятник характеризует наиболее ранний период развития палеолитической культуры в Прииртышье.

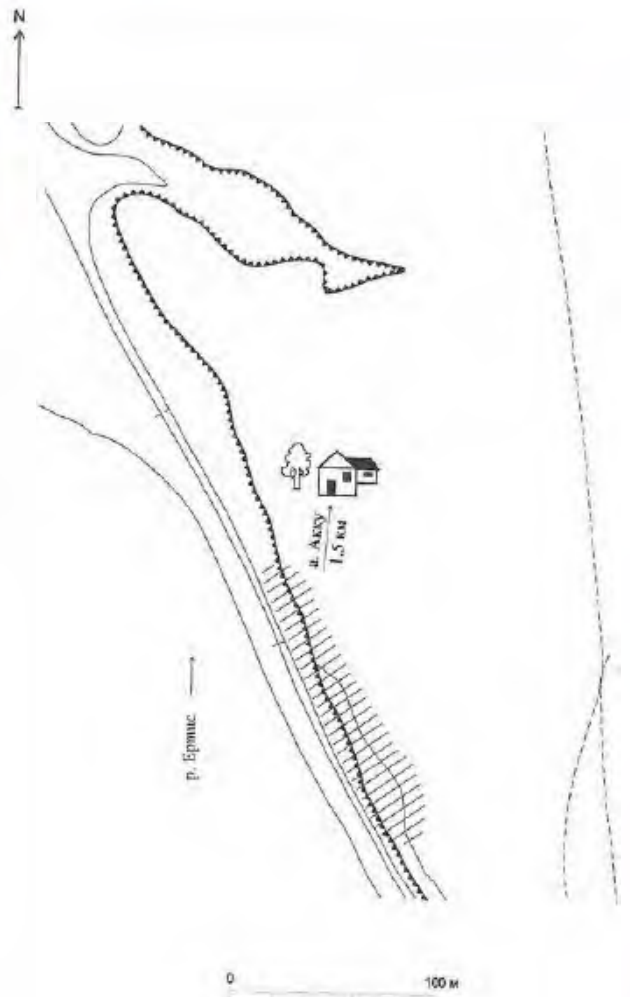
Лит.: Мерц В.К., Селиверстов А.Н. Новые палеолитические памятники в Павлодарском Прииртышье // Сохранение и изучение культурного наследия Алтайского края. Барнаул, 1996. С. 56-60; Мерц В.К. Палеонтолого-археологические местонахождения и перспективы изучения стратифицированного палеолита Павлодарского Прииртышья // Материалы международной научно-практической конференции «Палеонтологические памятники природы – природное наследие: изучение, перспективы исследований и проблемы сохранения». Павлодар, 2008. С. 79-86.

В. К. Мерц

699. МЕСТОНАХОЖДЕНИЕ ЛЕБЯЖЬЕ II


Палеолит
(Археол.)

Расположено в 1,5 км к Ю.-В. от аула, на правом берегу р. Ертис. Разрушается паводковыми водами. Памятник обнаружен в 1998 г. В.К. Мерцем, в последующие годы регулярно осматривался разведгруппами ПАЭ (В.К. Мерц).



699. Местонахождение Лебязье II. План-схема

Местонахождение галечных орудий и фауны позднеогенового периода приурочено к третьей надпойменной террасе р. Ертис и происходит из отложений так называемой подпуск-лебяжинской свиты, возраст которых, по мнению некоторых геологов, более 1,5 млн. лет. Артефакты представлены архаичными формами галечных орудий – чопперами, чоппингими, ручным рубилом. Каменная индустрия памятника также архаична, как и изделия из местонахождения Ле-



699 Местонахождение Лебязье II

бьяжье I. Они составляют одну синхронную группу памятников, содержащих в случае подтверждения их возраста древнейшие палеолитические находки не только в Казахстане, но и во всей Северной Азии.

Коллекция находок хранится в Центре археологических исследований ПГУ им. С. Торайгырова.

Памятник характеризует наиболее ранний период развития палеолитической культуры в Прииртышье.

Лит.: Мерц В.К. Палеонтолого-археологические местонахождения и перспективы изучения стратифицированного палеолита Павлодарского Прииртышья // Материалы международной научно-практической конференции. «Палеонтологические памятники природы – природное наследие: изучение, перспективы исследований и проблемы сохранения». Павлодар, 2008. С. 79–86.

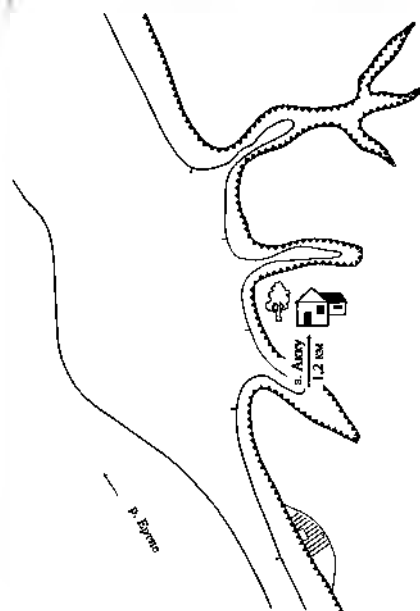
В. К. Мерц

700. МОГИЛЬНИК ЛЕБЯЖЬЕ

Эпоха бронзы
(Археол.)

Расположен в 1,2 км к Ю. от аула, на высокой, размываемой паводками террасе р. Ертис. Памятник обнаружен местными жителями в нач. 50-х прошлого века, обследован в 1953 г. отрядом ВКАЭ (Э.Р. Рыгдылон), в 2008 г. – разведгруппой ПАЭ (В.К. Мерц).

Обнаруженное в нач. 50-х погребение человека с черепом архаичной формы было датировано геологом В. Лавровым палеолитическим временем и стало известно как находка неан-



700. Могилиник Лебязжье. План схема

дертальского «иртышского человека». В 1953 г. на месте находки найдены обломки керамического сосуда с елочным орнаментом и установлено, что могила, где был найден «иртышский человек», является разрушенным погребением эпохи бронзы.

В 2008 г. в обрыве террасы, перекрытой слоем золотого песка, было выявлено и рас-



700. Могилиник Лебязжье. Вид с юго-востока

копано еще одно погребение, ориентированное на С.-З. По его контурам зафиксирована прослойка сажи. В сохранившейся части могилы шир. 150 см, на глубине 135 см расчищены останки скелета человека в скорченном положении на левом боку. На костях его запястий лежали бронзовые бусы. Погребение датируется андроновским периодом бронзового века. Материалы исследований и находки хранятся в Центре археологических исследований ПГУ им. С. Торайгырова.

Памятник характеризует погребальный обряд и культуру андроновских племен Павлодарского Прииртышья в эпоху бронзы.

Лит.: Лавров В. Условия залегания костей палеолитического иртышского человека (предварительное сообщение) // Вестник АН КазССР. 1953 № 5; Черников С.С. Восточный Казахстан в эпоху бронзы // МИА. № 88. М.-Л., 1960. С. 16; Материалы ПАЭ 2008 г.

В.К. Мерц

а. БЕСКАРАГАЙ

701. КУРГАННАЯ ГРУППА ДОНГЕЛЕК (5)

Ранний железный век
(Археол.)

Расположена в 17 км к С.-В. от аула, в 500 м к С.-В. от развалин аула Донгелек, 100 м южнее дороги Акку–Шарбакты, с восточной стороны грейдера в а. Бескарагай. Памятник выявлен и обследован в 2008 г. ПАЭ (В.К. Мерц).



1. Курганная группа Донгелек. План



701. Курганная группа Донгелек. Вид с севера

Состоит из пяти земляных насыпей диам. от 10 до 25 м, выс. 0,2–0,6 м. Три более крупных кургана, расположенные с восточной стороны группы, образуют цепочку меридионального направления. Еще два кургана находятся к З. и к Ю.-З. от южного кургана этой цепочки. Насыпь северного кургана срезана при сооружении грейдера. В остатках его насыпи найден фрагмент керамики красного цвета без орнамента. На южном кургане диам. 18 м, выс. 0,6 м установлен триангуляционный пункт.

Памятник характеризует погребальный обряд и культуру кочевников западной части равнины Кулынды в раннем железном веке.

Лит.: Материалы ПАЭ 2008 г.

В.К. Мерц

а. ЖАМБЫЛ

702. ПАМЯТНИК ЖАМБЫЛУ

(Ист.)

Установлен перед зданием средней школы. Обследован в 2008 г. экспедицией отдела Свода НИПФ РГП «Казреставрация» (Г.М. Камалова).

Жамбыл Жабаяев (1846–1945) – один из крупнейших представителей устного народного творчества, участник известных айтысов 19 и 20 вв. В 1934 г. получил звание «Лауреат Республиканского айтыса (1934, Алма-Ата). До Октябрьской революции 1917 г. выступал с песнями обличительного характера против социального неравенства. Основная тема творчества в советский период – любовь к Родине, к родному Казахстану, Семиречью. В советский период он создал также героические поэмы о батырах. Жамбыл – автор одного из лучших произведений советской многонациональной литературы в годы Великой Отечественной войны – стихотворения-обращения к героическим защитникам осажденного Ленинграда «Ленинградцы, дети мои!».

Памятник представляет собой бюст. Образ акына выполнен в реалистических традициях с передачей портретных черт. Акын изображен умудренным старцем, в национальном головном уборе – меховой шапке «борик». Бюст установлен на трехступенчатый прямоугольный в сече-



702. Памятник Жамбылу. Фото 2008 г.

нии постамент. На лицевой грани верхней ступени постамента в прямоугольной рамке надпись: «Жамбыл Жабаяев 1846–1945». Материал – бетон, бюст покрыт серебрянкой, постамент побелен. Высота бюста 1,4 м, постамента 1,6 м. Площадка вокруг памятника огорожена штакетником и озеленена.

Лит.: Материалы обследования памятников истории и культуры Павлодарской области в 2008 г. НИПФ РГП «Казреставрация».

С.П. Пенькова

703. ПАМЯТНИК ВОИНАМ-ЗЕМЛЯКАМ, ПОГИБШИМ В ГОДЫ ВЕЛИКОЙ ОТЕЧЕСТВЕННОЙ ВОЙНЫ (Ист.)

Установлен в сквере в центре села, около акимата. Обследован в 2008 г. экспедицией отдела Свода НИПФ РГП «Казреставрация» (Г. М. Камалова).

Памятник представляет собой скульптуру воина в рост, с обнаженной головой. В левой руке у него каска, в правой – автомат. Скульптура установлена на постамент с полочкой и уступом. Основной объем постамента с лицевой стороны закрыт вытанутыми в длину по продольной оси ступенями. У подножия скульптуры прямоугольная плита с текстом: «Погибшим воинам в Великой Отечественной войне 1941–1945».

Перед ступенями на низком цилиндре-горелке укреплен металлическая окрашенная в красный цвет пятиконечная звезда для Вечного огня.

Материал скульптуры и подставки с уступом – гранит, ступеней – бетон. Высота скульп-



703. Памятник воинам-землякам, погибшим в годы Великой Отечественной войны. Фото 2008 г.

туры с подставкой 3,2 м. Территория вокруг памятника выложена круглыми бетонными плитами.

Лит.: Материалы обследования памятников истории и культуры Павлодарской области в 2008 г. НИПФ РГП «Казреставрация».

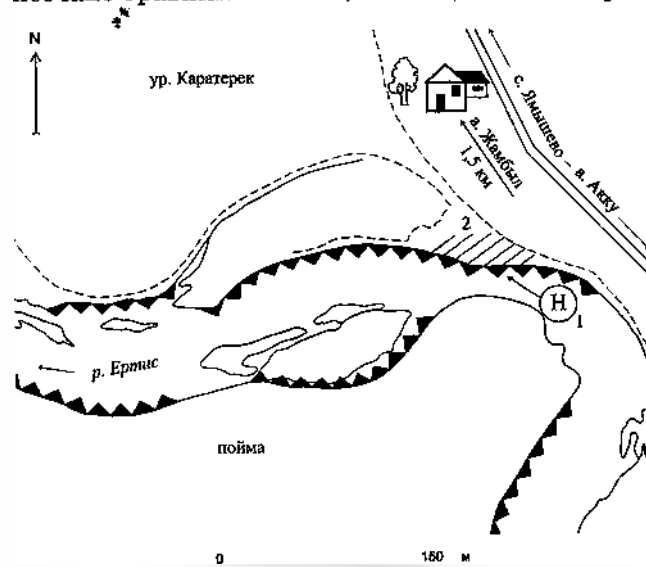
С.П. Пенькова

704. МЕСТОНАХОЖДЕНИЕ КАРАТЕРЕК

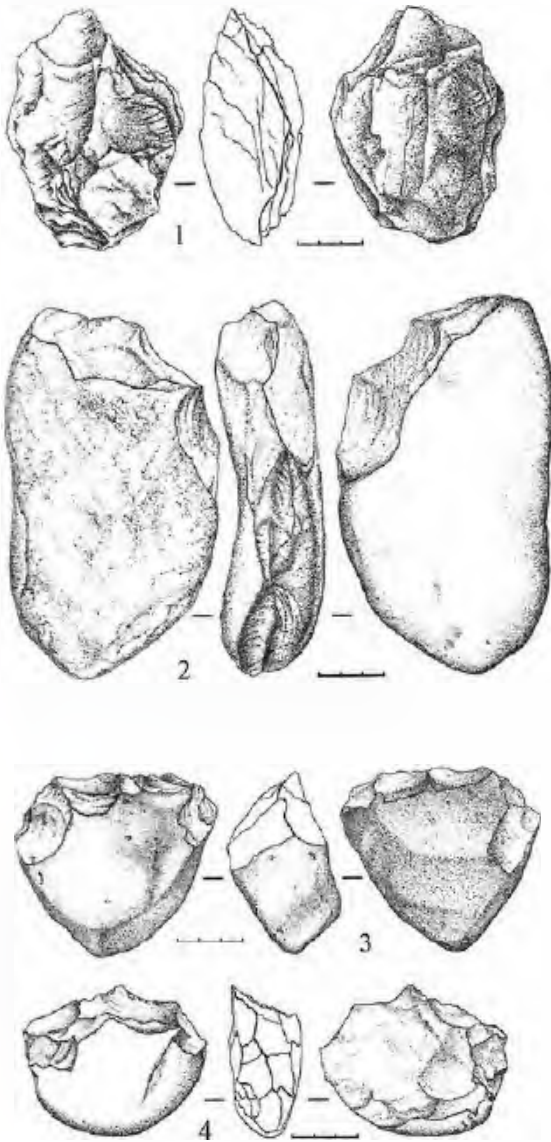
Палеолит
(Археол.)

Расположено в 1,5 км к С.-З. от аула, на правом берегу р. Ертыс, в урочище Каратерек. Памятник обнаружен в 1995 г. В.К. Мерцем, регулярно обследовался в последующие годы разведгруппами ПАЭ (В.К. Мерц).

Находки каменных орудий приурочены к отложениям второй надпойменной террасы р. Ертыс, где русло реки, резко поворачивая на З. подмывает уступ древней террасы с обнажениями ниже-среднеплейстоценового аллювия. Артефакты, вероятно, происходят из песчано-гравийных линз, лежащих на поверх-



704, 705. Местонахождение Каратерек (1) и могильник Каратерек (2). План-схема



704 Местонахождение Каратерек. Каменные орудия труда: рубило (1), чопперы (3, 4)

ности останца серовато-зеленых пятнистых глин миоцена с крупными друзами гипса, сопоставляемых с аральской свитой, и собраны у подножия обрыва. Подъемный материал представлен небольшим рубилом, галечными орудиями, расколотыми гальками, ретушированными



704 Местонахождение Каратерек. Вид с юго-востока

сколами. Рубило архаичной формы, грубо оббитое, из черного порфирита с необработанной пяткой. Галечные орудия – чоппинги и чопперы изготовлены из небольших и крупных галек уплощенной формы. Архаичный облик находок объясняется не только их глубокой древностью, но и грубостью сырья, из которого они сделаны. Каменная индустрия местонахождения Каратерек относится к среднему периоду развития палеолитической культуры Прииртышья. Коллекция сборов и материалы исследований хранятся в Центре археологических исследований ПГУ им. С. Торайгырова.

Памятник характеризует древнейшие этапы заселения и развития культуры племен Прииртышья в каменном веке.

Лит.: Мерц В.К., Селиверстов А.Н. Новые палеолитические памятники в Павлодарском Прииртышье // Сохранение и изучение культурного наследия Алтайского края. Барнаул, 1996. С. 56–60; Мерц В.К. Палеонтолого-археологические местонахождения и перспективы изучения стратифицированного палеолита Павлодарского Прииртышья // Материалы международной научно-практической конференции «Палеонтологические памятники природы – природное наследие: изучение, перспективы исследований и проблемы сохранения». Павлодар, 2008. С. 79–86.

В.К. Мерц

705. МОГИЛЬНИК КАРАТЕРЕК

Эпоха бронзы
(Археол.)

Расположен в 1,5 км к С.-З. от аула, на правом берегу р. Ертис, в верхней части высокой террасы. Памятник выявлен в 1997 г. разведгруппой ЦАЭ (В.К. Мерц), обследован в 2004 г. археологической экспедицией ПГУ (В.К. Мерц).

Могильник расположен над местонахождением галечных орудий Каратерек. Наземных признаков не имеет. Обнаружен по обнажениям погребений в обрыве террасы, разрушаемой паводковыми водами и ветровой эрозией. При осмо-



705 Могильник Каратерек. Вид с юго-востока



705. Могильник Каратерек. Погребение 3 после расчистки

три террасы в 1997 г. выявлены остатки женского погребения, ориентированного головой на запад. В осыпях напротив могилы найдено массивное височное бронзовое кольцо с раструбом. В последующие годы в осыпях были собраны фрагменты керамических сосудов.

В 2004 г. в обрыве террасы, перекрытой слоем золотого песка, расчищено второе полуразрушенное погребение. В подквадратной могиле глуб. около 1 м найден женский костяк на левом боку, головой на С.-З. По контуру могилы зафиксирован слой светло-серого солонцеватой супеси, видимо, следы обкладки или обмазки могильной ямы. Западная часть могилы разрушена обрывом. Часть костей скелета и фрагменты сосуда из нее были обнаружены в осыпи террасы. Перед лицом погребенной найдено бронзовое височное кольцо, на правой руке бронзовый проволочный перстень в три оборота со спиралевидными навершиями. Судя по баночной форме сосуда с грубым орнаментом в виде глубоких вдавлений и бронзовым украшениям, погребение относится к федоровской культуре. Выявленные погребения свидетельствуют о наличии в данном месте большого могильника эпохи бронзы. Материалы исследований и находки хранятся в Центре археологических исследований ПГУ им. С. Торайгырова.



705. Могильник Каратерек. Бронзовые украшения

Памятник характеризует погребальный обряд и культуру андроновских племен Павлодарского Прииртышья в эпоху бронзы.

Лит.: Мерц В.К. Отчет о работе археологической экспедиции ПГУ им. С. Торайгырова в 2004 г. Павлодар, 2005. С. 22.

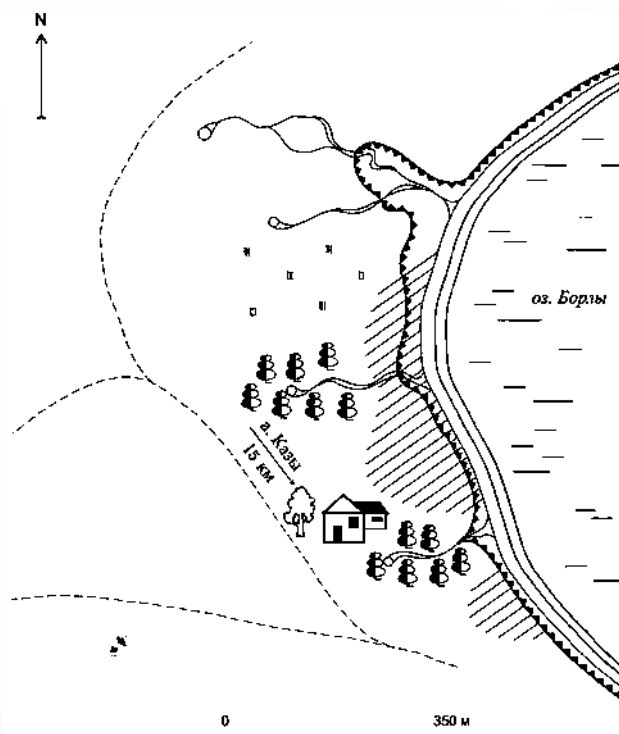
В.К. Мерц

а. КАЗЫ

706. ПОСЕЛЕНИЕ БОРЛЫ

Неолит, эпоха бронзы
(Археол.)

Расположено в 15 км к С.-З. от аула, на западном берегу оз. Борлы, между двух родников, поросших лесом. Памятник обнаружен в 2003 г. краеведом В. Щербаковым, обследован в 2008 г. разведгруппой ПАЭ (В.К. Мерц).



706. Поселение Борлы. План-схема




706. Поселение Борлы. Вид с юго-запада



706. Поселение Борлы. Фрагменты керамики (1-6). Неолит



706. Поселение Борлы. Каменный жертвенник – наковальня эпохи бронзы



707. Стоянка Борлы I. План схема

Культурный слой поселения мощностью до 0,6–0,7 м обнажается в обрывах берега. Находки распространены на протяжении более 100 м на эрозивных участках береговой линии и в воде. В 2008 г. собран подъемный материал – фаунистические остатки, кремневые орудия, обломки каменных предметов и фрагменты керамики неолита и эпохи бронзы. Среди каменных орудий много нуклеусов, скребков из отщепов и пластин, резцов, вкладышей, есть геометрические микролиты, наконечники стрел и бифасы. Неолитическая керамика представлена несколькими типами круглодонной посуды, орнаментированной по краю венчика и верхней части стенок вдавленными, жемчужинами, гребенчатым и гладким штампами. Коллекция находок хранится в Центре археологических исследований ПГУ им. С. Торайгырова.

Памятник характеризует степень расселения, хозяйство и культуру племен западной части равнины Кулынды и Павлодарского Прииртышья в неолите и эпоху бронзы.

Лит.: Материалы ПАЭ 2008 г.

В. К. Мерц

707. СТОЯНКА БОРЛЫ I

Неолит
(Археол.)

Расположена в 15 км к С.-З. от аула, на северном берегу оз. Борлы. Памятник обнаружен и обследован в 2008 г. разведгруппой ПАЭ (В.К. Мерц).

Подъемный материал собран на эрозивных участках береговой линии на площади около 100 кв. м. Представлен фаунистическими остатками, каменными орудиями. Среди орудий нуклеусы для пластин, скребки на отщепках и пластинах с боковой ретушью. Культурный слой стоянки размывается озерным прибоем. Коллекция находок хранится в Центре археологических исследований ПГУ им. С. Торайгырова.



707. Стоянка Борлы I. Вид с запада

Памятник характеризует культуру охотников западной части равнины Кулынды и Павлодарского Прииртышья в неолите.

Лит.: Материалы ПАЭ 2008 г.

В.К. Мерц

а. КЫЗЫЛКОГАМ

708. КУРГАН КАРАКОБЫ

Ранний железный век
(Археол.)

Расположен в 20 км к С.-В. от аула, в 4 км к В. одноименной фермы, на вершине песчаной



708. Курган Каракобы. Вид с юга

гряды, справа от проселочной дороги в а. Кималы. Памятник обнаружен и обследован в 2008 г. разведгруппой ПАЭ (В.К. Мерц).

Насыпь кургана диам. 20 м, выс. 0,4 м сооружена из земли, задернована.

Памятник характеризует погребальный обряд и культуру кочевников западной части равнины Кулынды и Прииртышья в раннем железном веке.

Лит.: Материалы ПАЭ 2008 г.

В.К. Мерц

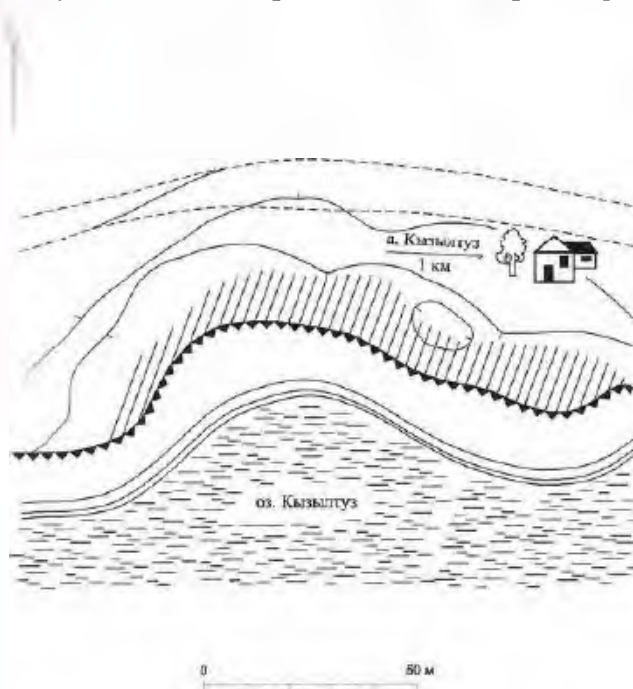
а. КЫЗЫЛТУЗ

709. ПОСЕЛЕНИЕ КЫЗЫЛТУЗ

Ранний железный век
(Археол.)

Расположено в 1 км к С.-В. от аула, на северном берегу оз. Кызылтуз. Выявлено и обследовано в 2003 и 2008 гг. ПАЭ (В.К. Мерц).

Поселение обнаружено по обнажениям культурного слоя в обрыве, под эоловыми отложениями мощностью до 1 м. Сборы подъемного материала про-



709. Поселение Кызылтуз. План-схема



709. Поселение Кызылтуз. Вид с запада

водились вдоль береговой линии обрыва на площади около 100 кв. м. Среди находок фаунистические остатки, обломки каменных изделий, фрагменты керамики с жемчужинами, вдавлениями и редкими элементами нарезного орнамента. На крупном фрагменте одного из сосудов имеется сливной носик. Керамика датируется ранним железным веком. Коллекция сборов хранится в Центре археологических исследований ПГУ им. С. Торайгырова.

Памятник характеризует степень расселения, материальную культуру и хозяйственную деятельность населения Прииртышья в раннем железном веке.

Лит.: Материалы ПАЭ 2003 и 2008 гг.

В.К. Мерц

с. ПОДПУСК

710. КУРГАННАЯ ГРУППА АБДРАХМАН (9)

Ранний железный век
(Археол.)

Расположена в 13 км к Ю.-В. от села, с юго-восточной стороны зимовки Абдрахман, на высоком коренном берегу р. Ертис. Памятник об-



710. Курганная группа Абдрахман. План



710. Курганная группа Абдрахман. Вид с северо-запада

наружен и обследован в 2001 и 2008 гг. ПАЭ (В.К. Мерц).

Состоит из двух крупных земляных курганов диам. 53 и 108 м, выс. 2 и 2,5 м, окруженных глубокими рвами в 20 и 40 м от насыпей. Насыпи курганов сильно изрыты, с глубокими впадинами. На различном расстоянии к С.-З. и С.-В. от них расположены семь курганов диам. от 10 до 35 м, выс. до 1 м.

Памятник характеризует погребальный обряд кочевников Прииртышья в раннем железном веке.

Лит.: Материалы ПАЭ 2008 г.

В.К. Мерц

а. ТАКЫР

711. КУРГАН ТАКЫР

Ранний железный век (Археол.)

Расположен в 2 км к Ю.-В. от аула, 1 км южнее соленого оз. Такыр и шоссе с. Восточное – с. Чигириновка. Памятник обнаружен в 2008 г. ПАЭ (В.К. Мерц).

Земляной курган диам. 15 м, выс. 0,5 м. В насыпи имеются остатки опор триангуляционного пункта.

Памятник характеризует погребальный обряд и культуру кочевников западной части равнины Кулунды в раннем железном веке.

Лит.: Материалы ПАЭ 2008 г.

В.К. Мерц

а. ТИЛЕКТЕС

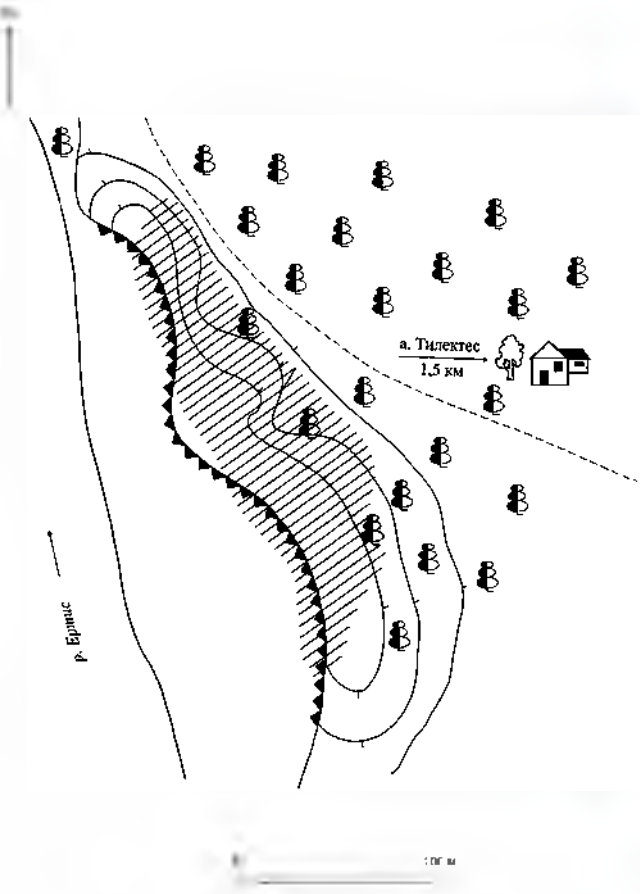


711. Курган Такыр. Вид с юга

712. МОГИЛЬНИК ТИЛЕКТЕС

Эпоха бронзы (Археол.)

Расположен в 1,5 км к С-З от аула, на высокой террасе правого берега р. Ертыс. Могильник ежегодно размывается паводком. Обнаружен в 2003 г. местными жителями, неоднократно обследован в 2003–2009 гг. разведгруппой ПАЭ (В. К. Мерц).



712 Могильник Тилектес. План-схема

При обследовании могильника в обрыве террасы, перекрытой мощным слоем золотого песка, зафиксированы остатки разрушенных реккой погребений. В результате их исследований собран незначительный антропологический и археологический материал – остатки бронзовых украшений: бусы, височные подвески, браслеты. Краеведом А. Агембаевым (а. Кызылкогам) были обнаружены и переданы в ПГУ им. С. Торайгырова несколько керамических сосудов баночной и горшечной форм, украшенных геометрическим орнаментом.



712. Могильник Тилектес. Керамические горшки, украшенные геометрическим орнаментом

Восемь сосудов из могильника, найденные краеведами С. Е. и М. С. Бекпауовыми, хранятся в школьном музее с. Тилектес, часть находок хранится в Центре археологических исследований ПГУ им. С. Торайгырова.

Памятник характеризует погребальный обряд андроновских племен Павлодарского Прииртышья в эпоху бронзы.

Лит.: Материалы ПАЭ 2003-2008 гг.

В.К. Мерц

713. ПОСЕЛЕНИЕ ТИЛЕКТЕС

Эпоха бронзы

(Археол.)

Расположено на юго-западной окраине аула, на песчаной дюне на правом берегу р. Ертис. Памятник обнаружен и обследован в 1990 и 2009 гг. ПАЭ (В. К. Мерц).

На эрозионных участках дюны собран подъемный материал. Коллекция находок представлена фрагментами керамики с нарезным и гребенча-



13. Поселение Тилектес. План-схема



13. Поселение Тилектес. Вид с юго-востока

тым орнаментом, жемчужными вдавлениями и без орнамента, металлургическими шлаками. Материалы исследований и находки хранятся в Центре археологических исследований ПГУ им. С. Торайгырова.

Памятник характеризует степень расселения и материальную культуру племен Прииртышья в эпоху поздней бронзы.

Лит.: Материалы ПАЭ 1990 г.

В.К. Мерц

714. СТОЯНКА ТИЛЕКТЕС

Неолит – энеолит

(Археол.)

Расположена на западной окраине аула, на правом берегу р. Ертис, на одной из задернованных дюн рядом с поселением эпохи бронзы. Обнаружена в 1976 г. палеонтологом Л. Л. Гайдученко, обследована в 1990 и 2007 гг. разведгруппой ПАЭ (В. К. Мерц).

Основные сборы подъемного материала были сделаны в 1976 г. Большая часть находок представлена каменными орудиями из отщепов и относится к эпохе энеолита. Среди них – скребла, скребки, обломки бифасов, наконечники стрел с выемкой в основании. Найдены также фрагменты керамики с горизонтальными линиями и накольчатыми вдавлениями по тулову сосуда. Среди каменных изделий выделяется «утюжок» выпрямитель с двойным желобком, использовавшийся в качестве абразива.

Материалы исследований и находки хранятся в Центре археологических исследований ПГУ им. С. Торайгырова, в школьном музее а. Тилектес и в личной коллекции Л. Л. Гайдученко.

Памятник характеризует степень расселения и материальную культуру племен Прииртышья в неолите и энеолите.

Лит.: Гайдученко Л.Л. Неолитическая стоянка Тилектес в Павлодарской области // СА. 1979. № 2. С. 285-239.

В. К. Мерц



14. Стоянка Тилектес. Вид с юго-востока

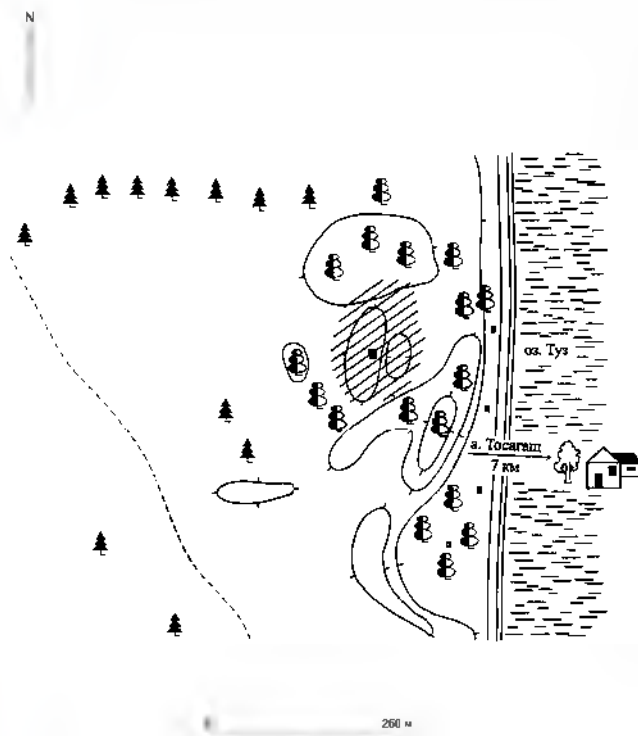
а. ТОСАГАШ

715. ПОСЕЛЕНИЕ ДОНАЛА

Эпоха бронзы
(Археол.)

Расположено в 7 км к З. от аула, на юго-западном берегу оз. Туз на лесной поляне. Памятник обнаружен в 2004 и обследован в 2007 г. разведгруппой ПАЭ (В.К. Мерц).

В 2004 г. на одном из возвышенных участков поселения был заложен шурф. Обнаружен мощный, толщиной до 80 см, зольник, насыщенный костями животных, мелкими фрагментами керамики и шлаками. Поселение имеет хорошую сохранность. Коллекция находок и материалы исследований хранятся



715. Поселение Донала. План-схема



715. Поселение Донала. Вид с юго-востока

в Центре археологических исследований ПГУ им. С. Торайгырова.

Памятник характеризует степень расселения, хозяйственную деятельность и культуру скотоводов и металлургов западной части равнины Кулынды в эпоху поздней бронзы.

Лит.: Мерц В.К. Отчет о работе археологической экспедиции ПГУ им. С. Торайгырова в 2004 году. Павлодар, 2005. С. 22.

В.К. Мерц

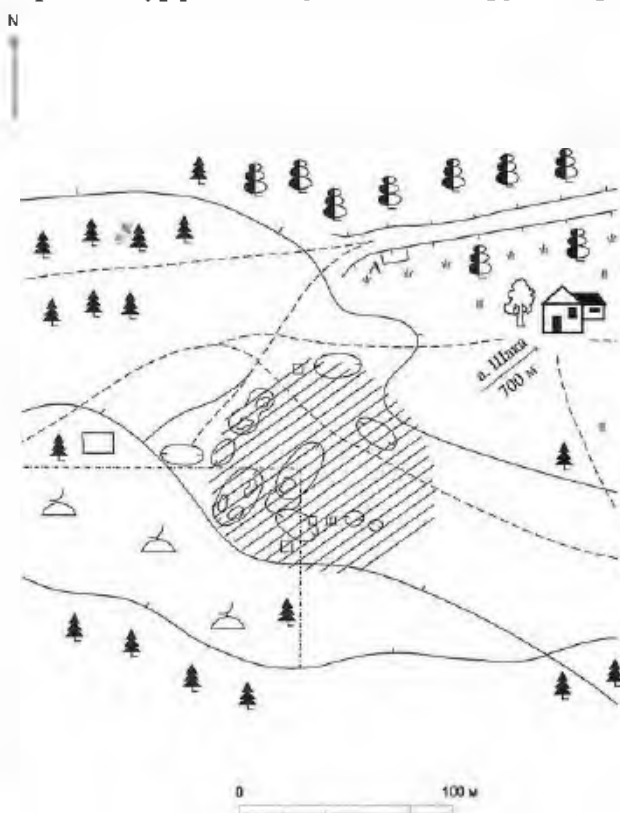
а. ШАКА

716. ПОСЕЛЕНИЕ ШАКА

Эпоха бронзы
(Археол.)

Расположено в 700 м к Ю.-З. от аула, на краю боровой опушки, на территории с северо-восточной стороны мусульманского кладбища. Обнаружено в 2007 г. краеведом Т.П. Шокармановым, в 2008 г. обследовано разведгруппой ПАЭ (В.К. Мерц).

Поселение состоит из десяти больших и малых жилищных впадин овальной или подпрямоугольной формы размерами от 5x10 до 10x25 м. Встречаются небольшие спаренные жилища в виде восьмерковидных впадин. В 2007 г. при рытье могилы на кладбище извлечен каменный пест-терочник, окрашенный в нижней части красно-коричневой охрой. В 2008 г. около одной из впадин заложен шурф, собран подъемный материал. Шурфом на глуб. 60 см обнаружен край



716. Поселение Шака. План



716. Поселение Шака. Вид с северо-востока

жилища, найдены кости животных и керамика. Находки датируют поселение эпохой поздней бронзы. Собранная коллекция и материалы раскопок хранятся в Центре археологических исследований ПГУ им. С. Торайгырова.

Памятник характеризует степень расселения, хозяйственную деятельность и культуру племен западной части равнины Кулынды в эпоху поздней бронзы.

Лит.: Материалы ПАЭ 2008 г.

В.К. Мерц

а. ШАРБАКТЫ

717. ПОСЕЛЕНИЕ ТЛЕУБЕРДЫ

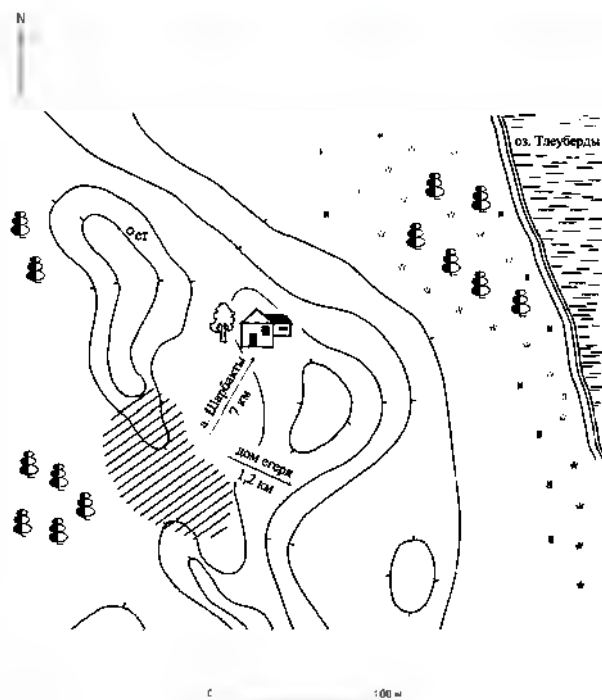
Эпоха бронзы
(Археол.)

Расположено в 7 км к Ю.-З. от аула, на западном берегу оз. Тлеуберды. Поселение обнаружено и обследовано в 1993 и 2008 гг. ПАЭ (В.К. Мерц).

Сборы подъемного материала проводились в 1993 и 2008 гг. среди прибрежных дюн на подвергшихся эрозии обнаженных участках культурного слоя поселения. Находки: кальцинированные кости, металлургические шлаки, фрагменты керамики андроновского и позднебронзового



717. Поселение Тлеуберды. Вид с юго-востока



717. Поселение Тлеуберды. План-схема

времени. Материалы исследований и коллекция находок хранятся в Центре археологических исследований ПГУ им. С. Торайгырова.

Памятник характеризует степень расселения, хозяйство и культуру скотоводов и металлургов западной части равнины Кулынды в эпоху бронзы.

Лит.: Материалы ПАЭ 1993 и 2008 гг.

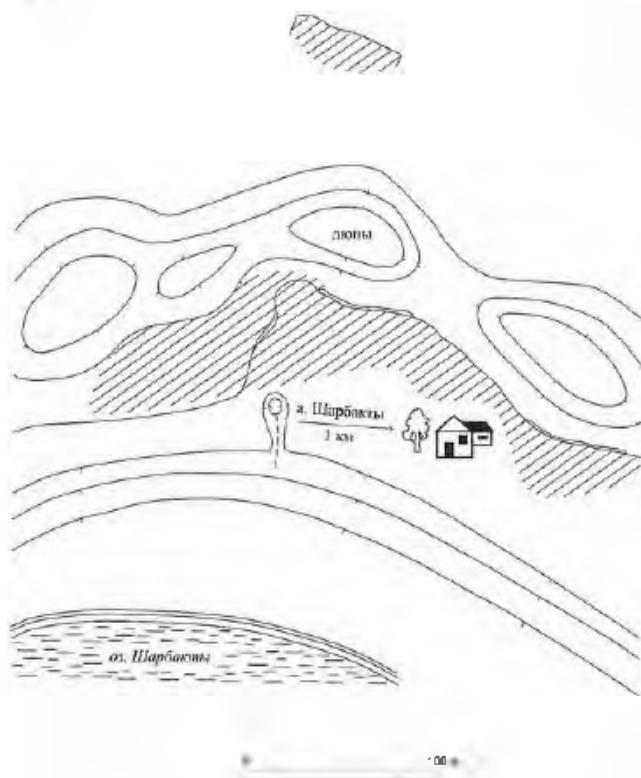
В.К. Мерц

718. ПОСЕЛЕНИЕ ШАРБАКТЫ I

Эпоха бронзы
(Археол.)

Расположено в 1 км к З.-С.-З. от аула, на северном берегу оз. Шарбакты. Памятник выявлен и обследован в 1990 г. ПАЭ (В.К. Мерц).

Сборы подъемного материала проведены на эрозионных участках поселения, с южной стороны прибрежных дюн. Выходы культурного слоя выявлены на протяжении около 500 м. На восточном краю поселения зафиксирован зольник черного цвета, мощностью до 0,5 м, в котором преобладала валиковая керамика и присутствовали неолитические изделия. В центральной части поселения выявлен серый зольник такой же мощности с керамикой бегазы-дандыбаевского облика и станковой посудой. На западной периферии памятника собран подъемный материал более позднего времени, не связанный со столь значительными культурными отложениями. Подъемный материал представлен фаунистическими остатками, валиковой и станковой керамикой, металлургическими шлаками, обломками литейных форм, абразивами, зернотерками и



718. Поселение Шарбакты I. План-схема

другим каменным инвентарем. Материалы поселения имеют широкие аналогии в памятниках Юго-Западного Алтая и Казахстанского Прииртышья. Коллекция сборов хранится в Центре археологических исследований ПГУ им. С. Торайгырова.

Памятник характеризует степень расселения, хозяйственную деятельность и культуру скотоводов и металлургов Казахстанского Прииртышья и западной части равнины Кулынды в эпоху поздней бронзы.



718. Поселение Шарбакты I. Вид с запада

Лит.: Мерц В.К. Новые материалы по археологии приграничных районов Казахстанского Прииртышья // Михайловский район. Очерки истории и культуры. Барнаул, 1999. С. 70–74; Шамшин А.В., Папин Д.В., Мерц В.К. Исследования поселений эпохи поздней бронзы в Южной Кулунде // Востокведные исследования на Алтае. Барнаул, 2000. С. 5–20; Мерц В.К. Археологические исследования в Бескарагае // Алтай в системе металлургических провинций бронзового века. Барнаул, 2006. С. 73–82.

В.К. Мерц

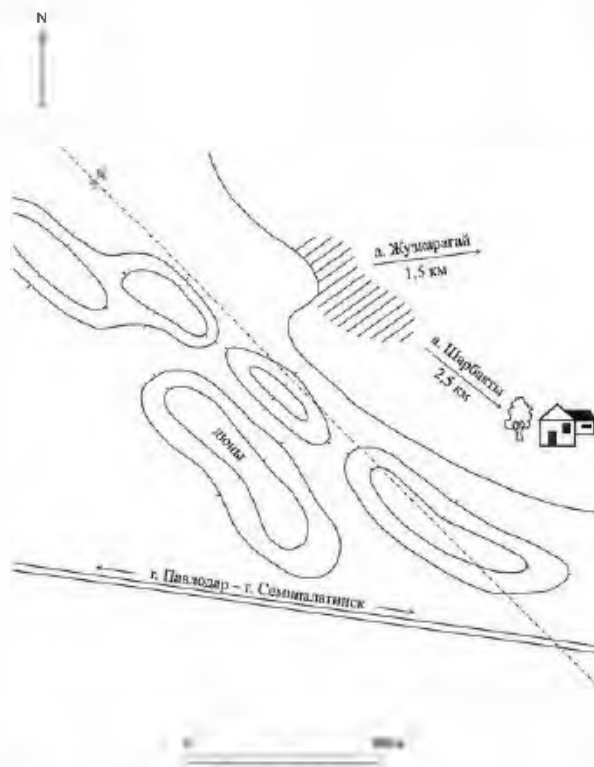
719. ПОСЕЛЕНИЕ ШАРБАКТЫ II

Эпоха бронзы
(Археол.)

Расположено в 2,5 км к С.-З. от аула, 100 м к С. от шоссе Павлодар–Семипалатинск, на берегу высохшего озера. Памятник выявлен и обследован в 1990 и 2008 гг. ЦАЭ (В.К. Мерц).

Подъемный материал, собранный в 1990 и 2008 гг. на участке размерами 30x50 м, представлен костями животных, фрагментами керамики и кусочками меди. На месте, подвергнутом эрозии, был заложен шурф. Раскопками выяснено, что культурный слой поселения представляет собой черную гумусированную супесь мощностью 20–40 см, в верхней части которой встречаются находки. Коллекция сборов и материалы исследований хранятся в Центре археологических исследований ПГУ им. С. Торайгырова.

Памятник характеризует степень расселения, хозяйственную деятельность и культуру скотоводов и металлургов западной части рав-



719. Поселение Шарбакты II. План-схема



19. Поселение Шарбакты II. Вид с запада

нины Кулынды и Казахстанского Прииртышья в эпоху бронзы.

Лит.: Материалы ПАЭ 1990 и 2008 гг.

и В.К. Мерц

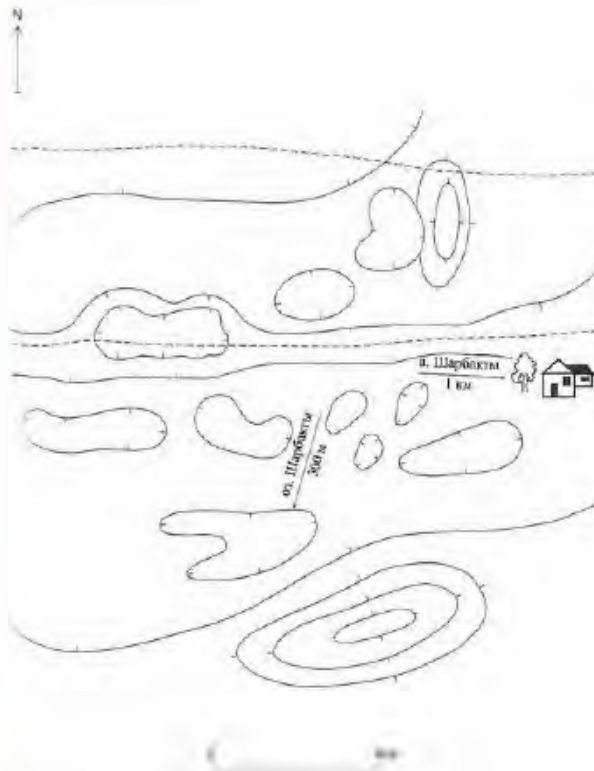
720. СТОЯНКА ШАРБАКТЫ I

Неолит

(Археол.)

Расположена в 1 км к С.-В. от аула, в 300 м к С.-С.-В. от северного берега оз. Шарбакты, среди прибрежных дюн. Обнаружена в 1993 г. ПАЭ (В.К. Мерц), в последующие годы неоднократно обследована ПАЭ (В.К. Мерц).

Сборы подъемного материала проведены на эрозионных участках стоянки. Найдены каменные орудия, фрагменты керамики. В кол-



20. Стоянка Шарбакты I. План



720. Стоянка Шарбакты I. Вид с запада

лекции каменных орудий остатки кремневой индустрии с множеством концевых скребков из отщепов и коротких сечений массивных пластин, наконечников стрел, двусторонне обработанных вкладышей из пластин.

Кремневый инвентарь стоянки имеет аналогии в материалах стоянок Шидерты III (слой 2), Пеньки I, а также стоянки Нурбай II, поселения Усть-Нарым (ВКО), стоянки Тельман I (Акмолинская обл.) и памятников юго-западного Алтая. На некоторых из них есть двусторонние обработанные вкладыши, что говорит о некотором культурном и хронологическом сходстве этих стоянок и поселений.

Комплекс изделий стоянки Шарбакты I не отличается разнообразием типологического набора орудий, выполнен в основном на серо-зеленом микрокварците и в отличие от аналогичных шидертинского и других может рассматриваться как эталонный для индустрий подобного типа, некой культуры позднего неолита или раннего энеолита. Датируется он по аналогии с шидертинскими материалами первой пол. 4-го тыс. до н.э., что соответствует переходному периоду от неолита к энеолиту.

Керамика стоянки толстостенная, серого цвета, с добавками шерсти в тесте. Сосуды имели прямой, слегка отогнутый наружу венчик, часто орнаментированный мелкими оттисками, прочерчиваниями и вдавлениями. Коллекция находок хранится в Центре археологических исследований ПГУ им. С. Торайгырова.

Памятник характеризует степень расселения, хозяйственную деятельность и культуру охотников и скотоводов западной части равнины Кулынды и Казахстанского Прииртышья в позднем неолите и раннем энеолите.

Лит.: Мерц В.К. Новые материалы по археологии приграничных районов Казахстанского Прииртышья // Ми-

хайловский район. Очерки истории и культуры. Барнаул, 1999. С. 70–74; Мерц В.К. Новые материалы по энеолиту и ранней бронзе Северо-Восточного Казахстана // Новые исследования по археологии Казахстана. Труды научно-практической конференции «Маргулановские чтения». Алматы, 2004. С. 165–169; Мерц В.К. Об изучении голоценовых комплексов Северо-Восточного Казахстана // Известия НАН РК. Серия общественных наук. 2004. № 1. С. 23–33.

В.К. Мерц

с. ШИРОКОЕ

721. КУРГАННАЯ ГРУППА ЖАМБЫЛ (15)

Ранний железный век
(Археол.)

Расположена в 2 км к С.-В. от села, в 2,5 км к С.-З. от а. Акку (б. с. Лебяжье), 2,7 км к С.-В. от а. Жамбыл, на вершине и склонах холма, тянувшегося с Ю.-В. на С.-З. вдоль берега р. Ертис и шоссе Павлодар–Семипалатинск. О памятнике сообщил старожил а. Жамбыл И. Настюшенко. В сер. 90-х гг. 20 в. впервые обследован ПАЭ (В.К. Мерц), в 2008 г. повторно обследован ПАЭ (В.К. Мерц).

Состоит из пятнадцати земляных курганов, сгруппированных в небольшие цепочки из двух или трех насыпей, имеющих меридиональное направление. Диаметры курганов от 20 до 50 м, выс. 0,7–2 м. Семь наиболее крупных курганов окружены заплывшими рвами шир. около 2 м. В центре всех курганных насыпей следы ограбления в виде западин-воронков. Предварительная датировка памятника VI–V вв. до н. э.



721. Курганная группа Жамбыл. Вид с юга

Памятник характеризует погребальный обряд и культуру кочевников западной части равнины Кулынды и Прииртышья в раннем железном веке.

Лит.: Материалы ПАЭ 2008 г.

В.К. Мерц

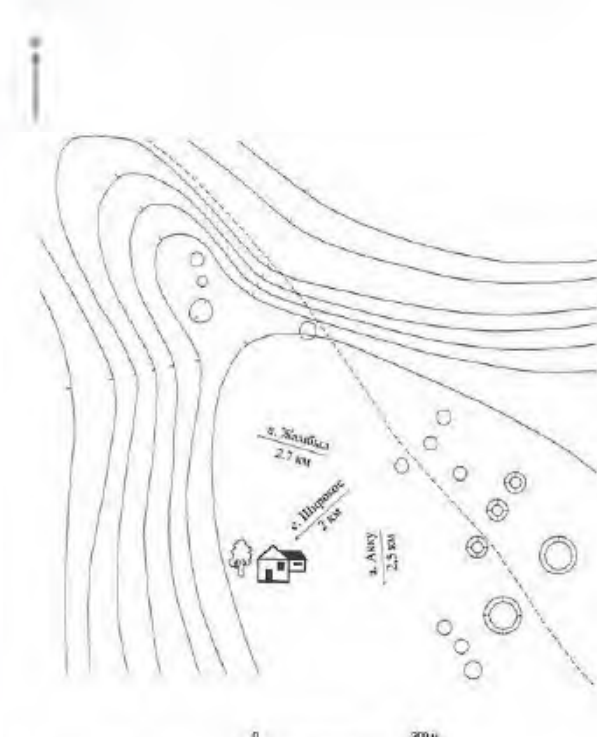
а. ШОКТАЛ

722. ПОСЕЛЕНИЕ БАРГАНА

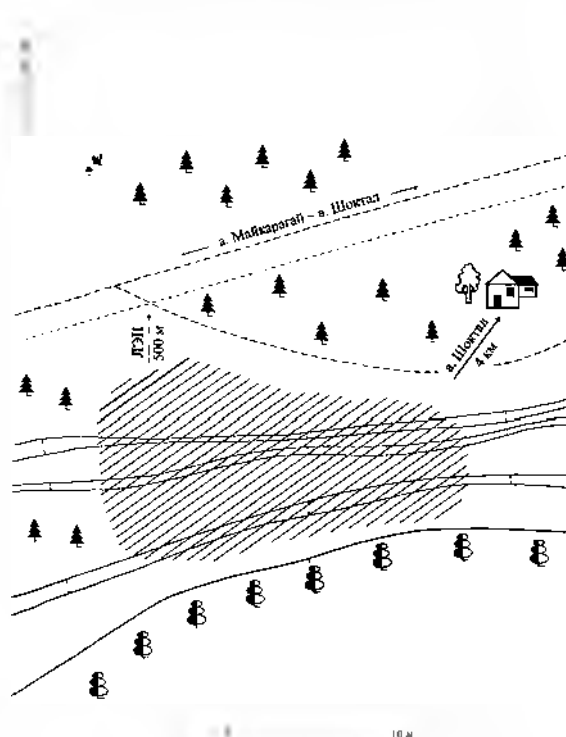
Эпоха бронзы, ранний железный век
(Археол.)

Расположено в 4 км к Ю.-З. от аула, на древнем берегу оз. Баргана между бором и березняком. Памятник обнаружен и обследован в 2009 г. разведгруппой ПАЭ (В.К. Мерц).

На эрозионных участках поселения – песчаных дюнах при обследовании были собраны кальцинированные кости животных, каменная мотыга, фрагменты керамики, украшенной сплошным орнаментом в виде отступающей или протраченной гребенки и крупными отисками гребенчатого



721. Курганная группа Жамбыл. План



722. Поселение Баргана. План-схема



722 Поселение Барзана. Вид с северо-запада



723. Поселение Кенашик. Вид с юга

штампа. Эта керамика сопоставима с раннебронзовыми комплексами Обь-Иртышского междуречья. Найдены также фрагменты глиняных сосудов без орнамента, с вдавлениями и жемчужинами по шейке сосудов, относящиеся к раннему железному веку. Материалы исследований и коллекция находок хранятся в фондах Центра археологических исследований ПГУ им. С. Торайгырова.

Памятник характеризует степень расселения, хозяйственную деятельность и культуру древних скотоводов западной части равнины Кулынды в эпоху бронзы и раннем железном веке.


Лит.: Материалы ПАЭ 2009 г.

В.К. Мерц

723. ПОСЕЛЕНИЕ КЕНАШИК

Эпоха бронзы, ранний железный век (Археол.)

Расположено в 15 км к С.-З. от аула, на кромке бора, рядом с проселочной дорогой, 300 м к Ю. от линии ЛЭП, 15 км к С.-В. от а. Майкарагай. Памятник обнаружен краеведом Т.П. Шокармановым, в 2008 г. обследован ПАЭ (В.К. Мерц).



723 Поселение Кенашик. План-схема

Поселение представляет собой овальное понижение размерами 46x30 м, подвергшееся эрозии и лишённое растительности. На его поверхности встречаются россыпи медной руды (азурит, малахит), шлаки и фрагменты керамики эпохи поздней бронзы и раннего железного века. Проведены сборы подъемного материала. Собранная коллекция хранится в Центре археологических исследований ПГУ им. С. Торайгырова.

Памятник является местом металлургического производства, племен западной части равнины Кулынды и Прииртышья в эпоху поздней бронзы и раннем железном веке.

Лит.: Материалы ПАЭ 2008 г.

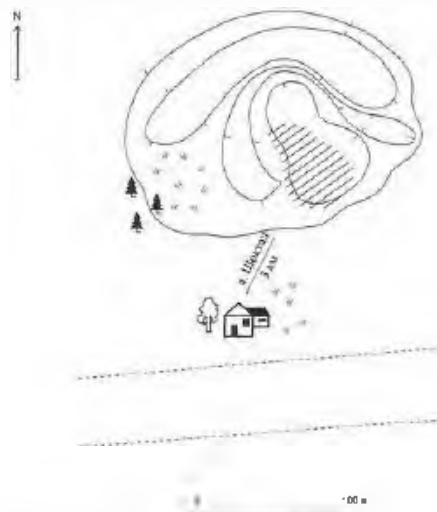
В.К. Мерц

724. ПОСЕЛЕНИЕ ТАТЕ

Эпоха бронзы, ранний железный век (Археол.)

Расположено в 3 км к С.-В. от аула, на дюнах в степи, между линией ЛЭП и кромкой бора. Памятник обнаружен краеведом Т.П. Шокармановым, в 2008 г. обследован разведгруппой ПАЭ (В.К. Мерц).

Поселение приурочено к дюнным образованиям. На участках дюн, подвергшихся эрозии, найдены фрагменты керамики эпохи ранней бронзы и раннего железного века. Собранная коллекция



724 Поселение Тате. План-схема



724. Поселение Таме. Вид с юго-востока

хранится в Центре археологических исследований ПГУ им. С. Торайгырова.

Памятник характеризует степень расселения и культуру племен западной части равнины Кулынды и Прииртышья в эпоху ранней бронзы и раннем железном веке.

Лит.: Материалы ПАЭ 2008 г.

с. ЯМЫШЕВО

725. КУРГАН КАЛАТУЗ

Средневековье
(Археол.)

Расположен в 2 км к Ю.-В. от села, 1,5 км от северо-западного берега соленого оз. Калатуз, севернее шоссе Павлодар–Семипалатинск, рядом с линией ЛЭП. Обнаружен в 2008 г. разведгруппой ПАЭ (В.К. Мерц).

Насыпь кургана земляная диам. 22 м, выс. 0,4 м. С северной стороны насыпи большая впадина – следы разрушения землеройной техникой. На поверхности кургана найден обломок керамического предмета непонятного назначения.

Памятник характеризует погребальный обряд и культуру кочевников западной части равнины Кулынды в средневековье.

Лит.: Материалы ПАЭ 2008 г.

В. К. Мерц

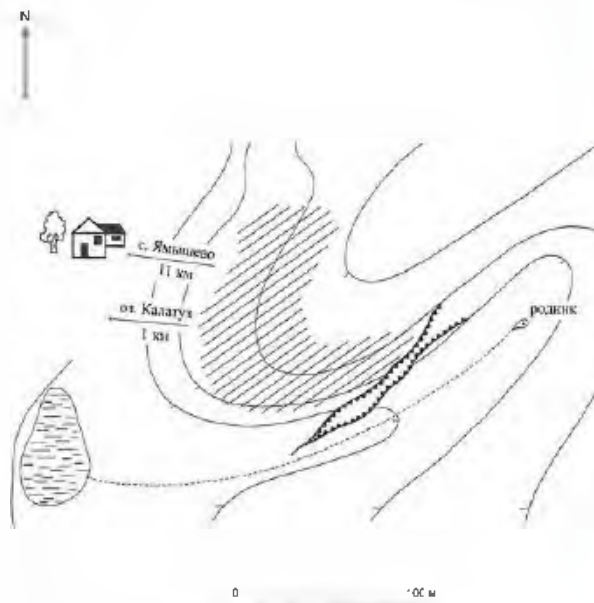


725. Курган Калатуз. Вид с востока

726. СТОЯНКА КАЛАТУЗ

Энеолит
(Археол.)

Расположена в 11 км к Ю.-В. от села, 1 км к Ю.-В. от оз. Калатуз у родника. Памятник обнаружен в 2009 г. краеведом В.В. Щербаковым, в том же году обследован разведгруппой ПАЭ (В.К. Мерц).



726. Стоянка Калатуз. План-схема

Стоянка приурочена к высокому участку озерной террасы. На эрозионных склонах террасы собран подъемный материал – отщепы и орудия из них, выполненные из кварцита и серой кремнисто-глинистой породы; скребки, бифасы, ножи, а также фрагменты керамики и кости животных. Был заложен шурф, выявивший наличие насыщенного артефактами культурного слоя, мощностью до 50 см. Материалы исследований и коллекция находок хранятся в Центре археологических исследований ПГУ им. С. Торайгырова.

Памятник характеризует степень расселения, хозяйственную деятельность и культуру древних скотоводов западной части равнины Кулынды в энеолите.

Лит.: Материалы ПАЭ 2009 г.

В.К. Мерц



726. Стоянка Калатуз. Вид с юго-запада

МАЙСКИЙ РАЙОН



Курганы и могильники

- 732. Курганная группа Басколь I
- 734. Курган Бозша
- 735. Курган Жалтыр
- 736. Курганная группа Жалтыр
- 737. Погребально-ритуальный комплекс Калмаккырган
- 738. Курганная группа Жумыскер
- 739,745,746. Курганные группы Жумыскер I–III
- 740. Курганная группа Таспеке
- 741. Курганная группа Таспеке I
- 743. Курган Кеитубек
- 748,749. Курганы Майское I, 4
- 750–752. Курганные группы Майское II, III, V
- 753. Курган Жанасарай
- 754. Курган Караколь
- 755. Курганная группа Жанасарай
- 756. Курганная группа Караколь
- 757. Курганная группа Малайсары
- 759. Курган Малдары
- 760. Курганная группа Малдары
- 761. Курганная группа Абай
- 764–768. Курганы Большой Акжар 1,2,7,9,10
- 769. Курган Малый Акжар
- 770. Курган Малый Акжар I
- 771–774. Курганные группы Большой Акжар III, V, VI, VIII
- 775. Могильник Большой Акжар IV
- 776. Курган Шаган

Поселения

- 758. Поселение Табылбай

Культовые сооружения

- 729. Мавзоль восьмигранный
- 733. Кулпытас
- 744. Мавзоль Жалабая
- 762. Сагана восьмигранная
- 763. Сагана

Памятники истории и монументального искусства

- 728, 730, 731, 742. Памятники воинам-землякам, погибшим в годы Великой Отечественной войны
- 747. Могила А. Бекишева

727. КОКТОБЕ

Аул, административный центр района с 1964 г., пристань. Расположен в юго-восточной части области, на левом берегу р. Ертис, в 102 км от областного центра г. Павлодара. Через аул проходят автотрасса Павлодар – Шаган – Семипалатинск и железная дорога Аксу – Дегелен. Ближайшая железнодорожная станция Коктобе в 2 км к Ю.-З. от аула. Население 4,1 тыс. чел. (1999).

Основан в 1932 г. на месте действовавшего алебастрового завода. Первоначально назывался село Белогорье. Название село получило по особенностям местности – крутому высокому берегу р. Ертис, где добывался алебастр.

Ускоренное развитие и рост села связаны с освоением целинных и залежных земель в Казахстане в 1954 – 1960 гг. С 1961 г. – центральная усадьба молочного совхоза «Белогорский», созданного на базе подхоза комбината «Майкаинзолото», части земель совхозов «Кызылкураминский», «Ленин жолы» и госземлефонда. С 1964 г. – административный центр Майского района. В 1992 г. с. Белогорье переименовано в а. Коктобе.

К началу 90-х гг. 20 в. в ауле действовали маслозавод, хлебопекарня, типография. Имелись два кинотеатра, Дом культуры, средняя и музыкальная школы, библиотека, стадион.

В центре села в парке установлен памятник воинам-землякам, павшим в годы Великой Отечественной войны. В 2007 г. на здании РОВД (ул. Аблайхана, 43) установлена мемориальная доска А. Бекишеву, начальнику Майского райотдела милиции, погибшему от рук бандитов в 1942 г.

Лит.: Павлодарское Прииртышье. Энциклопедия. Павлодар, 2003. С. 346.

Ф.П. Григорьев

728. ПАМЯТНИК ВОИНАМ-ЗЕМЛЯКАМ, ПОГИБШИМ В ГОДЫ ВЕЛИКОЙ ОТЕЧЕСТВЕННОЙ ВОЙНЫ
(Ист.)

Находится по ул. Казыбек би в центре села, в парке, около универсама «Салтанат». Обследован в 2008 г. экспедицией отдела Свода НИПФ РГП «Казреставрация» (Г.М. Камалова).

Памятник включает профилированный пилон с вертикальными и горизонтальными уступами и скульптуру солдата. На самом верхнем блоке пилона горизонтальная небольшая плита с датами 1941 и 1945 гг. По центру лицевой грани пилона еще одна плита с текстом: «Никто не забыт. Ничто не забыто». Эти же слова есть на плитах над фамилиями и именами односельчан, погибших в годы Великой Отечественной войны. Справа от пилона установлена скульптура солдата в рост. Он в шинели, в руке держит каску. Скульптура установлена на постамент кубовидной формы. Подиум для памятника имеет размеры 8×11 м,

выс. – 0,6 м. С трех сторон подиума устроены клумбы для цветов. На фасадной его стороне широкие ступени.

Материал скульптуры – бетон, покрыт серебрянкой, пилон выполнен из бетонных блоков. Выс. пилона 8 м. Территория около памятника вымощена бетонными плитами.

Лит.: Материалы обследования памятников истории и культуры Павлодарской области в 2008 г. НИПФ РГП «Казреставрация».

С.П. Пенькова



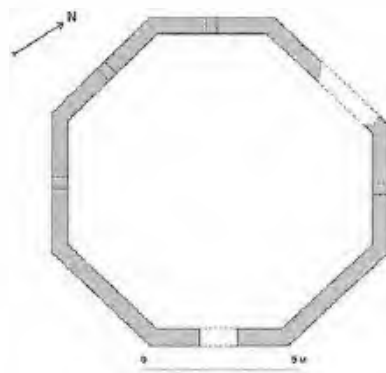
728. Памятник воинам-землякам, погибшим в годы Великой Отечественной войны. Фото 2008 г

а. БАСКОЛЬ

729. МАВЗОЛЕЙ ВОСЬМИГРАННЫЙ
Нач. 20 в.
(Архит.)

Находится на юго-восточной окраине села, на кладбище, географические координаты: 51° 44' 09,5" с. ш., 77° 20' 05,8" в. д. Впервые обследован в 2008 г. экспедицией отдела Свода НИПФ РГП «Казреставрация» (Г.М. Камалова).

Разрушена часть северной грани мавзолея. Характеризует тип мемориального сооружения, основанного на региональных формах мавзолеев с деревянными перекрытиями. Построен из сырцового кирпича размерами 35 (36)×15 (16)×13 (15) см



729 Мавзолей восьмигранный План

в виде восьмигранника с высотой стен 3,7 м и общими габаритами в плане 10,9×10,5 м. Прямоугольный преем входа расположен на восточной грани. Деревянная патровая накрывка по периметру верха стен защищает стены от воздействия осадков и создает имитацию сплошного перекрытия со сторон фасадов.

Лит.: Материалы обследования памятников истории и культуры Павлодарской области в 2008 г. НИПФ РГП «Казреставрация».

Г.М. Камалова



729. Мавзолей восьмигранный. Фото 2008 г.

730. ПАМЯТНИК А. ИМАНОВУ
(Ист.)

Находится по ул. Иманова 13, во дворе средней школы им. А. Иманова. Обследован в 2008 г. экспедицией отдела Свода НИПФ РГП «Казреставрация» (Г.М. Камалова).

А. Иманов – предводитель восстания казахов 1916 г. против призыва на тыловые работы во время первой мировой войны.



730. Памятник А. Иманову. Фото 2008 г.

Памятник представляет погрудное изображение народного героя, установлен на постамент. На лицевой грани постамента в фигурной рамке надпись «Амангельді Иманов». Памятник установлен на фоне плиты со срезанной под углом верхней гранью. Материал – бетон. Бюст тонирован бронзовой краской, постамент побелен, плита обработана под руст из кирпича. Общая высота памятника 3,2 м, бюста – 1 м.

Лит.: Материалы обследования памятников истории и культуры Павлодарской области в 2008 г. НИПФ РГП «Казреставрация».

С.П. Пенькова

731. ПАМЯТНИК ВОИНАМ-ЗЕМЛЯКАМ,
погибшим в годы Великой Отечественной
войны
(Ист.)

Находится по ул. К. Байкенова, в сквере. Обследован в 2008 г. экспедицией отдела Свода НИПФ РГП «Казреставрация» (Г. М. Камалова).

Памятник представляет архитектурно-скульптурную композицию, в которой доминирует высокий пилон. Его верхняя и одна из боковых граней срезаны под углом, что придает динамизм всей композиции. На лицевой грани пилона в верхнем углу накладная пятиконечная звезда, ниже белыми буквами на черном фоне текст: «Память героям, отдавшим жизнь за Родину», под ним в два столбика выбиты фамилии и инициалы односельчан, погибших в годы Великой Отечественной войны. Справа от пилона установлена скульпту-



731. Памятник воинам-землякам, погибшим в годы Великой Отечественной войны. Фото 2008 г.

ра солдата в рост – обобщенный образ защитника Родины. Солдат изображен с автоматом, в плащ-палатке, ниспадающей с плеч, и каске. Скульптура установлена на высокий, прямоугольный в сечении постамент с полочкой в верхней части. С противоположной стороны установлен вазон для цветов. Материал памятника – бетон, скульптура солдата покрыта серебрянкой. Пилон оштукатурен и оформлен под руст. Плиты с звездой, текстом и фамилиями тонированы черным цветом. Высота памятника 5,5 м, скульптуры – 2,2 м.

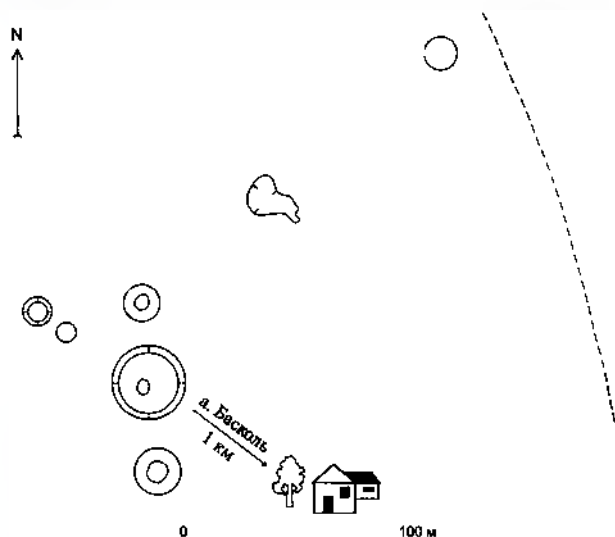
Лит.: Материалы обследования памятников истории и культуры Павлодарской области в 2008 г. НИПФ РГП «Казреставрация».

С.П. Пенькова

732. КУРГАННАЯ ГРУППА БАСКОЛЬ I (6)

Ранний железный век, средневековье
(Археол.)

Находится в 1 км к С.-З. от аула, на надпойменной террасе левого берега р. Ертис. Памятник зафиксирован в 1955 г. ПАЭ ИИАЭ АН КазССР (Е.И. Агеева), в 2007 г. обследован разведгруппой ПАЭ (В.К. Мерц).



732. Курганная группа Басколь I. План



732. Курганная группа Басколь I. Вид с запада

Состоит из шести земляных курганов диам. от 8 до 27 м, выс. от 0,2 до 1 м. Почти на всех курганах имеются признаки повреждений. В группе выделяются три больших кургана, расположенных цепочкой меридионального направления. В центре – самый крупный курган диам. 27 м, выс. 1 м, имеет снаружи ров. К С.-З. от него расположены два кургана, один из которых диам. 12 м также окружен рвом. В 150 м к С.-З. от самого крупного кургана на удалении находится еще одна большая насыпь.

Памятник характеризует погребальный обряд и материальную культуру кочевников Северо-Восточной Сарыарки и Прииртышья в раннем железном веке и в средневековье.

Лит.: Археологическая карта Казахстана. Алма-Ата, 1960. С. 97 (№ 1269); Материалы ПАЭ 2007 г.

В.К. Мерц

а. БОЗША

733. КУЛПЫТАС

Втор. пол. 19 в.

(Архит.)

Находится в 1 км к Ю.-В. от села, на старом казахском кладбище, 3 км северо-восточнее дороги Коктобе – Бозша, географические координаты: 51° 41' 28,4" с. ш., 77° 23' 19,9" в. д. Впервые обследован в 2008 г. экспедицией отдела Свода НИПФ РГП «Казреставрация» (Г.М. Камалова). В 8,5 м юго-восточнее кулпытаса развалины сырцовый саганы, рядом с кулпытасом следов захоронения не сохранилось.



733. Кулпытас. Фото 2008 г.

Мемориальная стела, судя по всему, привезена из Западного Казахстана, выполнена в характерных для этого региона материале – светлый песчаник, формах, декору. Датируется 1875 г. На северо-восточной грани основания стелы вырезана тамга рода аргын.

Имеет двухчастный объем из подпрямоугольного в сечении ствола 24 × 30 см, из цельного камня и навершия, установленного на широкую полочку. Общая высота кулпытаса 217 см. Все четыре грани ствола покрыты орнаментальной композицией эпиграфического декора, вырезанного в углубленной поверхности центральной части граней. Противоположные грани имеют симметричный композиционный рисунок, на двух из них верхняя часть украшена круглой розеткой эпиграфического декора. Основное поле граней заложено арабскими текстами, расположенными вертикально, за исключением северо-восточной грани, где надписи горизонтальные.

Лит.: Материалы обследования памятников истории и культуры Павлодарской области в 2008 г. НИИФ РГП «Казреставрация».

Г.М. Камалова

734. КУРГАН БОЗША

Средневековье
(Археол.)

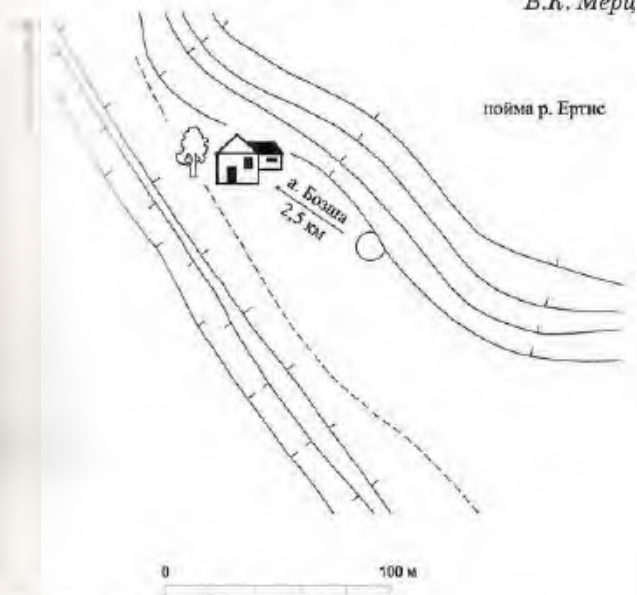
Находится в 2,5 км к Ю.-В. от аула, на краю высокой надпойменной террасы левого берега р. Ертис. Обследован в 2007 г. ПАЭ (В.К. Мерц).

Насыпь кургана диам. 11 м, выс. 0,4 м сложена из земли. Северо-восточный край разрушен склоном террасы.

Памятник характеризует погребальный обряд и материальную культуру кочевников Северо-Восточной Сарыарки и Прииртышья в средневековье.

Лит.: Материалы ПАЭ 2007 г.

В.К. Мерц



Курган Бозша. План-схема



734. Курган Бозша. Вид с северо-запада

а. ЖАЛТЫР

735. КУРГАН ЖАЛТЫР

Ранний железный век
(Археол.)

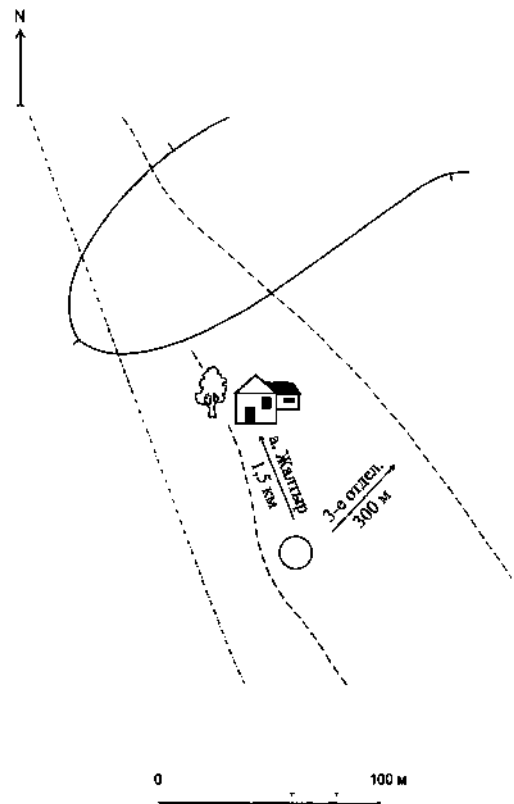
Находится в 1,5 км Ю.-В. от аула, на первой надпойменной террасе левого берега р. Ертис, 300 м к Ю.-З. от 3-го отделения б. с.-за «Жалтырский». Обследован в 2007 г. ПАЭ (В.К. Мерца).

Насыпь кургана диам. 14 м, выс. 0,5 м сооружена из земли. Повреждений не имеет.

Памятник характеризует погребальный обряд и материальную культуру кочевников Северо-Восточной Сарыарки и Прииртышья в раннем железном веке.

Лит.: Материалы ПАЭ 2007 г.

В.К. Мерц



735. Курган Жалтыр. План-схема



735. Курган Жалтыр. Вид с юга



736. Курганная группа Жалтыр. Вид с юго-востока

736. КУРГАННАЯ ГРУППА ЖАЛТЫР (8)

Ранний железный век
(Археол.)

Находится в 400 м к З. от аула, на первой надпойменной террасе левого берега р. Ертис. С северо-восточной стороны курганной группы расположено современное мусульманское кладбище. Памятник зафиксирован в 1955 г. ПАЭ ИИАЭ АН КазССР (Е.И. Агеева), в 2007 г. обследован разведгруппой ПАЭ (В.К. Мерц).

Состоит из восьми земляных курганов диам. от 5 до 19 м, выс. от 0,2 м до 1 м, вытянутых почкой по линии С-З.—Ю.-В. Вокруг самых крупных курганов рвы, в центре насыпей впадины — признаки ограбления.

Памятник характеризует погребальный обряд и материальную культуру кочевников Северо-Восточной Сарыарки и Прииртышья в раннем железном веке.

Лит.: Археологическая карта Казахстана. Алма-Ата, 1960. С. 97 (№ 1274); Материалы ПАЭ 2007 г.

В.К. Мерц



736. Курганная группа Жалтыр. План

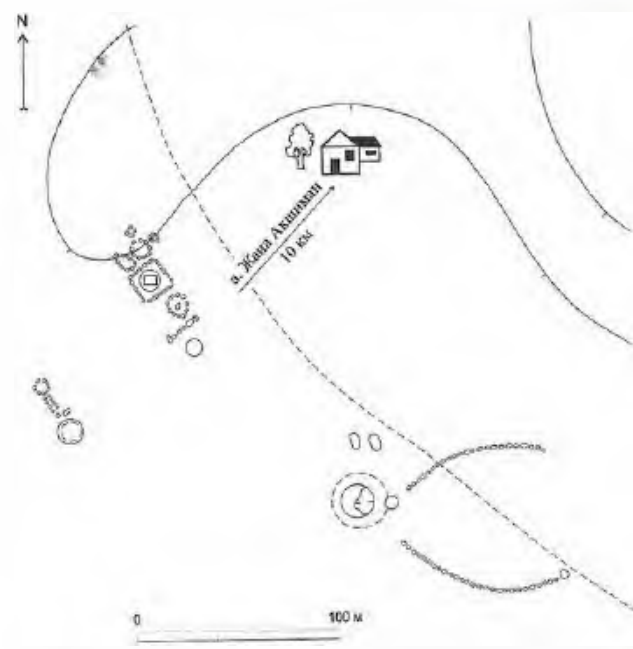
а. ЖАНА АКШИМАН

737. ПОГРЕБАЛЬНО-РИТУАЛЬНЫЙ КОМПЛЕКС КАЛМАККЫРГАН

Эпоха бронзы, ранний железный век
(Археол.)

Находится в 10 км к Ю.-З. от аула, у западных склонов гор Калмаккырган. В 2008 г. памятник обследован ПАЭ (В.К. Мерц).

Состоит из различных ритуальных сооружений: оград эпохи бронзы и кургана с «усами» раннего железного века. В северо-западной части комплекса расположена большая прямоугольная ограда размерами 18 × 23 м, ориентированная углами по сторонам света. В ее центре насыпь, из которой видны плиты каменного ящика. С северо-западной стороны ограды несколько овальных и округлых оград диам. 2, 3, 7 и 10 м, с юго-восточной — ограда диам. 10 м и каменный курган диам. 7 м, выс. 0,2 м. Между ними выкладка камней в виде прямой линии, ориентированная с С.-В. на Ю.-З. Все ограды сооружены из плашмя поло-



737. Погребально-ритуальный комплекс Калмаккырган. План

женных плит. В 50 м к Ю.-З. от большой ограды расположен курган-ограда диам. 13 м, выс. 0,4 м. Около него с северо-западной стороны стоит небольшая стела и выложена дорожка из двойного ряда камней, завершающаяся на С.-З. округлой оградой-жертвенником. В 130 м к Ю.-В. от большой ограды расположен курган с «усами», окруженный каменной оградой. Он состоит из основного кургана диам. 15 м, выс. 0,5 м и маленького диам. 6 м, выс. 0,3 м с восточной его стороны. От маленького кургана в широтном направлении отходят каменные выкладки («усы») длиной 75 и 83 м. Восточная часть основного кургана разрушена.

Памятник характеризует погребальный обряд и культовые представления кочевников Северо-Восточной Сарыарки в эпоху бронзы и раннем железном веке.

Лит.: Материалы ПАЭ 2008 г.

В.К. Мерц



Погребально-ритуальный комплекс Калмаккырган. Вид с северо-запада

а. ЖУМЫСКЕР (б. ц. у. с-за КАЗАНСКИЙ)

738. КУРГАННАЯ ГРУППА ЖУМЫСКЕР (2)
Средневековье
(Археол.)

Находится на восточной окраине аула, на первой надпойменной террасе р. Ертис, к С. от развалин фермы. Памятник обследован в 2007 г. ПАЭ (В.К. Мерц).



Курганная группа Жумыскер. Вид с северо-востока

Состоит из двух земляных насыпей диам. 14 и 36 м, выс. 0,3 и 0,8 м, расположенных по линии С.-В.-Ю.-З. Насыпь меньшего кургана со следами повреждений.

Памятник характеризует погребальный обряд и материальную культуру кочевников Северо-Восточной Сарыарки и Прииртышья в средневековье.

Лит.: Материалы ПАЭ 2007 г.

В.К. Мерц



738. Курганная группа Жумыскер. План

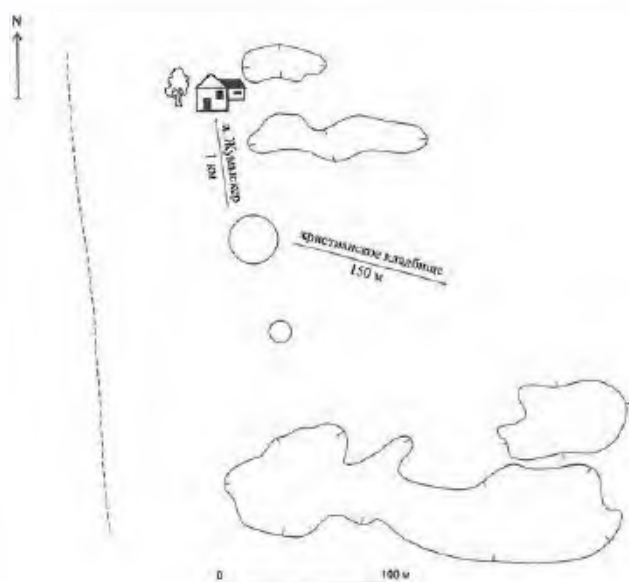
739. КУРГАННАЯ ГРУППА ЖУМЫСКЕР I (2)
Ранний железный век, средневековье
(Археол.)

Находится в 1 км к Ю. от аула, на первой надпойменной террасе р. Ертис, 150 м к С.-З. от христианского кладбища. Памятник обследован в 2007 г. ПАЭ (В.К. Мерц).

Состоит из двух земляных насыпей диам. 12 и 28 м, выс. 0,2 и 0,5 м, расположенных по линии С.-Ю. К С. и к Ю. от курганов есть рытвины, из которых брался песок.



739. Курганная группа Жумыскер I Вид с юга



739 Курганная группа Жумыскер I. План

Памятник характеризует погребальный обряд и материальную культуру кочевников Северо-Восточной Сарыарки и Прииртышья в раннем железном веке и средневековье.

Лит.: Материалы ПАЭ 2007 г.

В.К. Мерц

740. КУРГАННАЯ ГРУППА ТАСПЕКЕ (3)

Эпоха бронзы
(Археол.)

Находится в 4 км к С.-З. от аула, на первой надпойменной террасе р. Ертис, с восточной стороны шоссе Коктобе–Курчатов, на южной окраине фермы Таспеке. Памятник обследован в 2007 г. ПАЭ (В.К. Мерц).

Состоит из трех плоских больших земляных курганов диам. от 34 м до 50 м, выс. 0,8–1,2 м. Два из них расположены по линии С.-З.–Ю.-В., третий к Ю.-З. от остальных. На поверхности одного из курганов найдены фрагменты керамики эпохи бронзы, что позволяет датировать по-



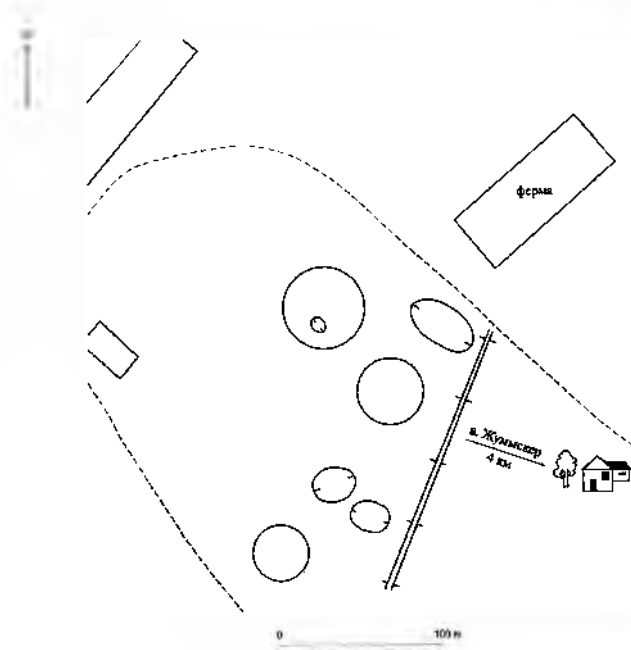
740 Курганная группа Таспеке. Вид с юго-запада

гребальные сооружения этим временем. Между юго-западным и северо-восточным курганами к С.-В. от последнего зафиксированы три большие впадины округлой и овальной форм шир. 20–40 м, глуб. 0,5 м.

Памятник характеризует погребальный обряд и материальную культуру скотоводов Северо-Восточной Сарыарки и Прииртышья в эпоху бронзы.

Лит.: Материалы ПАЭ 2007 г.

В.К. Мерц



740. Курганная группа Таспеке. План

741. КУРГАННАЯ ГРУППА ТАСПЕКЕ I (5)

Ранний железный век, средневековье
(Археол.)

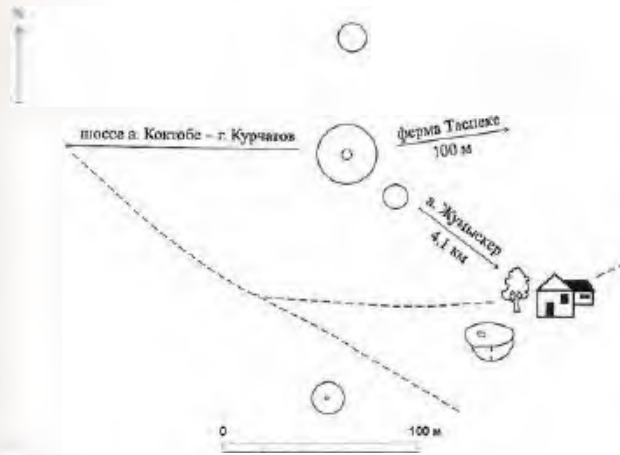
Находится в 4,1 км к С.-З. от аула, на первой надпойменной террасе р. Ертис, с восточной стороны от шоссе Коктобе–Курчатов, 100 м от фермы Таспеке. Памятник обследован в 2007 г. ПАЭ (В.К. Мерц).

Состоит из пяти земляных курганов диам. от 12 до 30 м, выс. 0,4–0,5 м, расположенных по линии С.–Ю. Одна насыпь находится в 80 м к Ю.-В. от самого крупного кургана, имеет овальную форму размерами 12 × 21 м, выс. 0,5 м. Вдоль ее южной стороны небольшая впадина шир. до 5 м, глуб. 0,3 м. Еще один курган диам. 12 м, выс. 0,4 м расположен с юго-восточной стороны от самого крупного.

Памятник характеризует погребальный обряд и материальную культуру кочевников Северо-Восточной Сарыарки и Прииртышья в раннем железном веке и средневековье.

Лит.: Материалы ПАЭ 2007 г.

В.К. Мерц



Курганная группа Таспехе 1. План



Курганная группа Таспехе 1. Вид с северо-запада

а. КЕНТУБЕК

742. ПАМЯТНИК ВОИНАМ-ЗЕМЛЯКАМ, ПОГИБШИМ В ГОДЫ ВЕЛИКОЙ ОТЕЧЕСТВЕННОЙ ВОЙНЫ

(Ист.)

Находится в парке, напротив здания акимата, в центре села. Обследован в 2008 г. экспедицией отдела Свода НИПФ РГП «Казреставрация» Г.М. Камалова).

Памятник представляет композицию, развернутую по горизонтали на стилобате. Стилобат



742. Памятник воинам-землякам, погибшим в годы Великой Отечественной войны. Фото 2008 г.

многоуровневый с широкими ступенчатыми склонами. На верхнем уровне в центре композиции возвышается конструкция из трех металлических швеллеров. У ее подножия бетонный блок прямоугольной формы с барельефом, на котором изображены солдат в каске, женщина и партизан. Основной элемент центральной композиции – горизонтальная стела с пятью бетонными светлыми плитами, на которых фамилии односельчан, погибших в годы Великой Отечественной войны. С двух сторон центральную часть мемориала фланкируют квадратные монолиты также с барельефами, на которых изображения орденов Победы и Отечественной войны и даты 1941 и 1945. По центру композиции на следующей, более низкой, площадке стилобата на двухступенчатом основании объемная пятиконечная звезда. Материал – бетон, барельефы тонированы серебрянкой.

Лит.: Материалы обследования памятников истории и культуры Павлодарской области в 2008 г. НИПФ РГП «Казреставрация».

С.П. Пенькова

743. КУРГАН КЕНТУБЕК

Ранний железный век
(Археол.)

Находится в 600 м к Ю.-З. от аула, 1,2 км к Ю. от районного центра а. Коктобе, с восточной стороны шоссе Коктобе–Курчатов. Обследован в 2007 г. ПАЭ (В.К. Мерц).

Насыпь кургана диам. 35 м, выс. 1,5 м земляная, в ее центре – впадина. При строительстве шоссе была частично разрушена западная сторона кургана. Обнажилась часть его конструкции – крепида из крупных камней. На кургане сохранились следы от триангуляционного пункта.

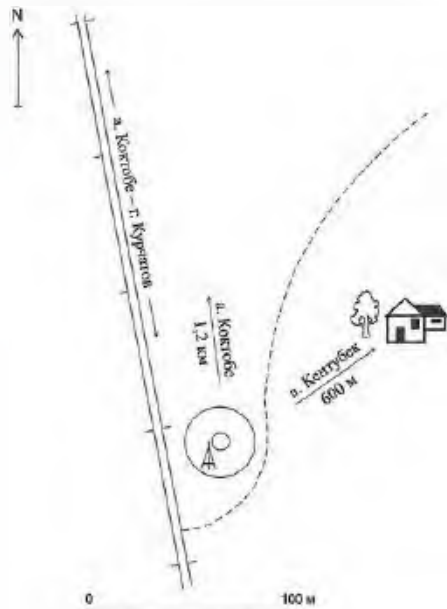
Памятник характеризует погребальный обряд и материальную культуру кочевников Северо-Восточной Сарыарки и Прииртышья в раннем железном веке.

Лит.: Материалы ПАЭ 2008 г.

В.К. Мерц



743. Курган Кентубек. Вид с юго-запада



743 Курган Кентубек. План

а. КЫЗЫЛЕНБЕК

744. МАВЗОЛЕЙ ЖАЛАБАЯ

Нач. 20 в.
(Архит.)

Находится на южной окраине села, на старом казахском кладбище, слева от дороги Коктобе – Майское. Географические координаты: 51°12'34,0" с. ш., 77° 57' 50,3" в. д. Впервые обследован в 2008 г. экспедицией отдела Свода НИПФ РГП «Казреставрация» (Г.М. Камалова).

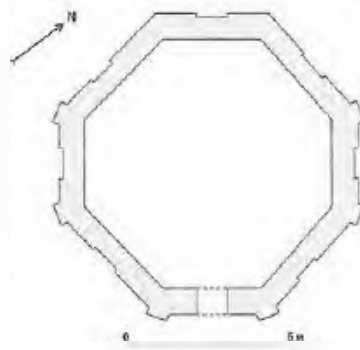
Характеризует региональный тип мемориального сооружения с деревянным купольным перекрытием. Построен из сырцового кирпича размерами 37(40) × 8 (20) × 12 (18) см в виде восьмигранника выс. 3,6 м и общими размерами плана 9 × 9 м.

Фасады оформлены арочными нишами в центре каждой грани и угловыми лопатками. Водной из ниш сохранились следы желтой штукатурки. Прямоугольный проем входа с восточной стороны ведет в камеру мавзолея. Центральная часть камеры скрыта под обломками деревянных

конструкций шатрового перекрытия. К западной стене прислонен остаток верхней части надмогильного камня.

Лит.: Материалы обследования памятников истории и культуры Павлодарской области в 2008 г. НИПФ РГП «Казреставрация».

Г.М. Камалова



744. Мавзолей Жалабая. План

745. КУРГАННАЯ ГРУППА

ЖУМЫСКЕР II (8)

Ранний железный век, средневековье
(Археол.)

Находится в 2 км к С.-З от аула, 4 км к Ю.-В. от а. Жумыскер, на первой надпойменной террасе р. Ертис, 500 м к Ю. от фермы. Памятник обследован в 2007 г. ПАЭ (В.К. Мерц).

Состоит из восьми земляных насыпей диам. от 8 до 22 м, выс. 0,2–0,6 м, расположенных двумя группами по линии С.-З.–Ю.-В. Основная группа включает шесть курганов, три из которых крупные. Два кургана находятся в 180 м к Ю.-В. от основной группы. Некоторые насыпи имеют западины – следы ограбления. С юго-восточной стороны самого большого кургана находится железный памятник, установленный в 1963 г. на месте гибели С.П. Берестова.

Памятник характеризует погребальный обряд и материальную культуру кочевников Северо-Восточной Сарыарки и Прииртышья в раннем железном веке и средневековье.

Лит.: Материалы ПАЭ 2007 г.

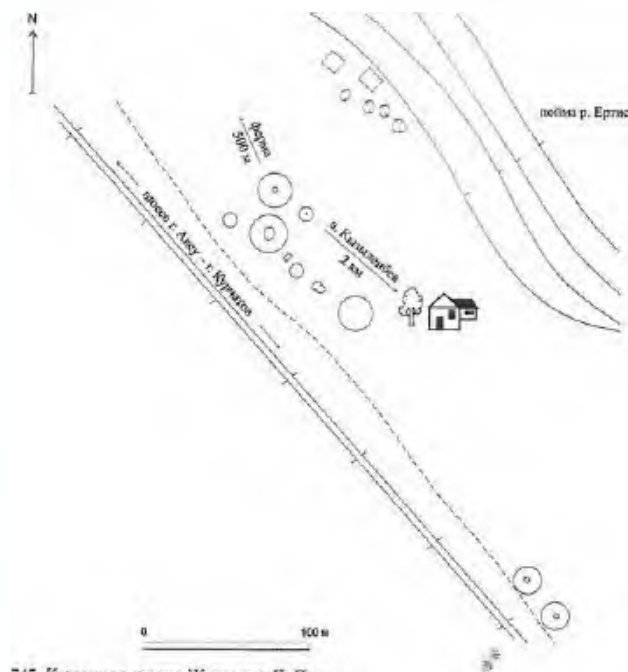
В.К. Мерц



744. Мавзолей Жалабая. Общий вид. Фото 2008 г.



745. Курганная группа Жумыскер II. Вид с юга



745. Курганная группа Жумыскер II. План

746. КУРГАННАЯ ГРУППА ЖУМЫСКЕР III (4)

Ранний железный век, средневековье (Археол.)

Находится в 1,5 км к С.-З от аула, 4,5 км к Ю.-В. от а. Жумыскер, на первой надпойменной террасе р. Ертис. Рядом с курганами проходит проселочная дорога. Памятник обследован в 2007 г. ПАЭ (В.К. Мерц).

Состоит из четырех земляных насыпей диам. от 15 до 23 м, выс. 0,3–0,5 м. Курганы сгруппированы парами в две параллельные цепочки, ориентированные с С.-З. на Ю.-В. Насыпи северной цепочки имеют следы ограбления.

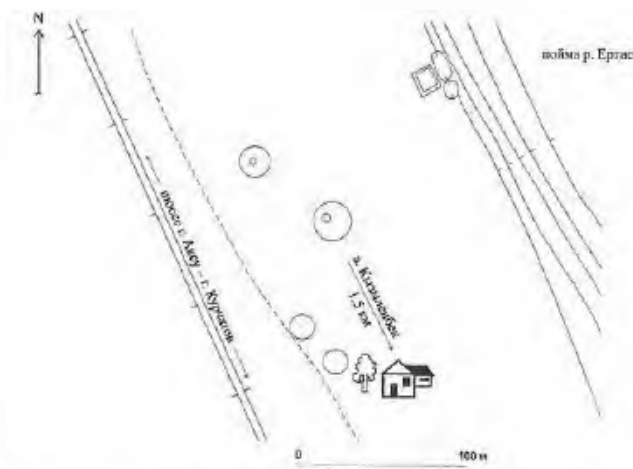
Памятник характеризует погребальный обряд и материальную культуру кочевников Северо-Восточной Сарыарки и Прииртышья в раннем железном веке и средневековье.

Лит.: Материалы ПАЭ 2007 г.

В.К. Мерц



746. Курганная группа Жумыскер III. Вид с юга



746. Курганная группа Жумыскер III. План

с. МАЙСКОЕ

747. МОГИЛА А. БЕКИШЕВА

1942 г.

(Ист.)

Находится напротив здания сельского акимата, к С. от жилого дома по адресу ул. Бекишева, 6. В 2007 г. обследована экспедицией отдела Свода НИПФ РГП «Казреставрация» (Г. М. Камалова).

А. Бекишев (1906–1942), уроженец Карагандинской области. С 1930 г. работал милиционером, в 1934 г. – окончил годичную школу милиции в г. Москве, возглавлял районные отделы милиции в Карагандинской области. Перед Великой Отечественной войной переведен в Майский район Павлодарской области.

В годы войны оперативная обстановка осложнилась, милиции пришлось бороться с новой категорией преступников – дезертирами. При задержании одной из банд дезертиров в июне 1942 г. А. Бекишев, исполняя служебный долг, погиб.

Над захоронением установлено трехступенчатое надгробие с усеченной пирамидой в изголовье, увенчанной пятиконечной звездой на металлическом стержне. На северной грани пирамиды мемориальная доска с текстом: «Бекишев Актай»



747. Могила А. Бекишева. Фото 2007 г.

1896–1942 гг. погиб при выполнении служебных обязанностей начальника Майского РОВД». Материал – бетон, побеленный известью. Могила огорожена металлической ажурной изгородью.

Лит.: Материалы обследования памятников истории и культуры Павлодарской области в 2007 г. НИПФ РГП «Каареставрация»; На страже правопорядка Павлодарского Прииртышья. Павлодар, 1999. С. 256.

С.П. Пенькова

748. КУРГАН МАЙСКОЕ 1

Ранний железный век
(Археол.)

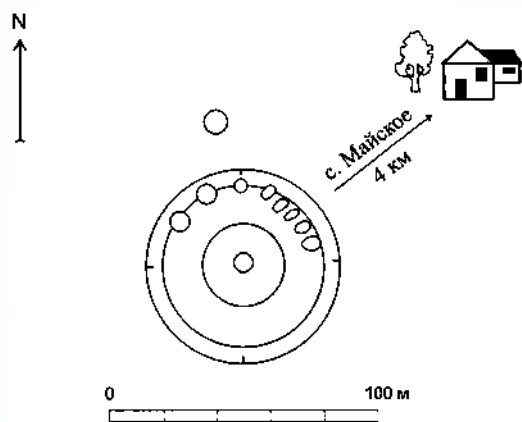
Находится в 4 км к Ю.-З. от села, на старом пахотном поле. Обследован 2007 г. ПАЭ (В.К. Мерц).

Насыпь кургана диам. 30 м, выс. 1,8 м сооружена из камней и земли. Опоясана рвом диам. 40 м, шир. 5 м. С северо-восточной стороны кургана между насыпью и рвом расположены полукругом восемь маленьких курганов-жертвенников. В 10 м к С. за рвом находится еще один курган диам. 8 м, выс. 0,1 м. В центре насыпи большого кургана следы ограбления в виде западины.

Памятник характеризует погребальный обряд и материальную культуру кочевников Северо-Восточной Сарыарки и Прииртышья в раннем железном веке.

Лит.: Материалы ПАЭ 2007 г.

В.К. Мерц



748 Курган Майское 1. План



748 Курган Майское 1. Вид с юго-запада

749. КУРГАН МАЙСКОЕ 4

Средневековье
(Археол.)


Находится в 2 км к Ю.-В. от села, на высокой террасе р. Ертис, с западной стороны проселочной дороги. 800 м южнее кургана расположена курганная группа Майское V. Обследован в 2007 г. ПАЭ (В.К. Мерц).

Насыпь кургана диам. 12 м, выс. 0,4 м состоит из земли. В центре кургана овальная впадина.

Памятник характеризует погребальный обряд и материальную культуру кочевников Северо-Восточной Сарыарки и Прииртышья в средневековье.

Лит.: Материалы ПАЭ 2007 г.

В.К. Мерц



749. Курган Майское 4. Вид с юга

750. КУРГАННАЯ ГРУППА МАЙСКОЕ II (3)

Средневековье
(Археол.)

Находится в 1,2 км к Ю.-В. от села, на высокой террасе р. Ертис. Обследован в 2007 г. ПАЭ (В.К. Мерц).

Состоит из трех земляных насыпей диам. 7–10 м, выс. 0,2–0,4 м, расположенных неровной цепочкой с С.-З. на Ю.-В. У основания юго-восточного кургана с северо-западной и юго-восточной сторон овальные впадины шир. до 5 м. Курганы имеют следы ограбления.

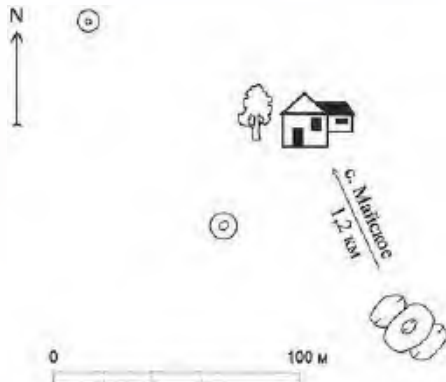
Памятник характеризует погребальный обряд и материальную культуру кочевников Северо-Восточной Сарыарки и Прииртышья в средневековье.

Лит.: Материалы ПАЭ 2007 г.

В.К. Мерц



750 Курганная группа Майское II. Вид с юга



750. Курганная группа Майское II. План-схема

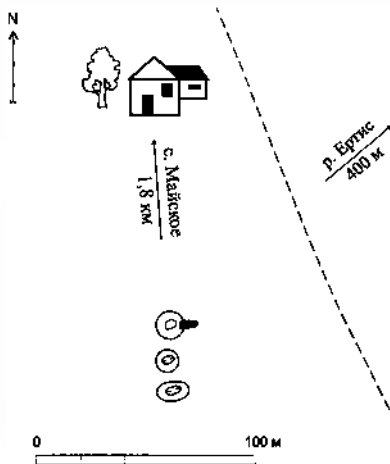
751. КУРГАННАЯ ГРУППА МАЙСКОЕ III (3)

Ранний железный век

(Археол.)

Находится в 1,8 км к Ю. от села, на высокой террасе р. Ертис. Обследован 2007 г. ПАЭ (В.К. Мерц).

Состоит из трех земляных насыпей диам. 6–8 м, выс. 0,1–0,3 м, расположенных цепочкой друг за другом в меридиональном направлении. В восточной части насыпи северного кургана стоит наклонно массивная стела из черного базальта. Высо-



751. Курганная группа Майское III. План-схема



751. Курганная группа Майское III. Вид с юга

та наземной части стелы 0,5 м. К В. от этого кургана находится удлиненной формы наброски камней. В центре насыпей всех курганов овальные впадины.

Памятник характеризует погребальный обряд и материальную культуру кочевников Северо-Восточной Сарыарки и Прииртышья в раннем железном веке.

Лит.: Материалы ПАЭ 2007 г.

В.К. Мерц

752. КУРГАННАЯ ГРУППА МАЙСКОЕ V (6)

Ранний железный век

(Археол.)

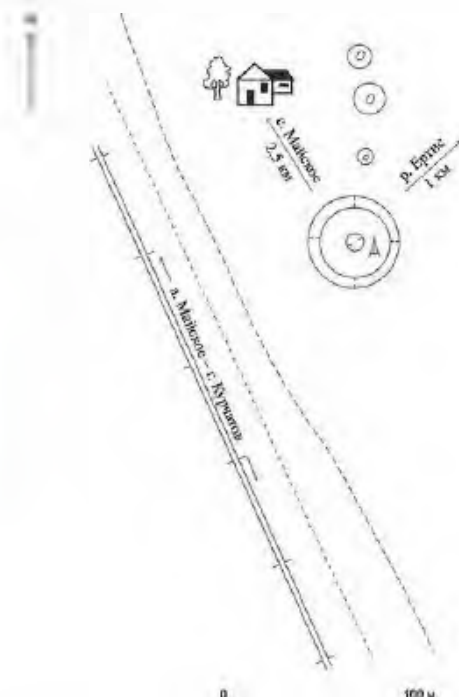
Находится в 2,5 км к Ю.-В от села, на высокой террасе р. Ертис, с восточной стороны шоссе Майское–Курчатов. Памятник обследован в 2007 г. ПАЭ (В.К. Мерц).

Состоит из шести земляных насыпей диам. 8–36 м, выс. 0,2–2 м, расположенных двумя группами. Северная группа – основная, включает четыре кургана, вытянутых цепочкой с Ю. на С. Среди них крупный курган диам. 36 м, выс. 2 м, окруженный рвом. На кургане установлен триангуляционный пункт. Южная группа состоит из двух курганов диам. 12 и 15 м, выс. 0,5–0,7 м, расположенных в линию с Ю.-З. на С.-В. на расстоянии 150 м к Ю.-В. от северной группы. Вокруг насыпей ровики. В центре всех курганов овальные впадины.

Памятник характеризует погребальный обряд и материальную культуру кочевников Северо-Восточной Сарыарки и Прииртышья в раннем железном веке.

Лит.: Материалы ПАЭ 2007 г.

В.К. Мерц



752. Курганная группа Майское V. План



752 Курганная группа Майские V. Вид с юга

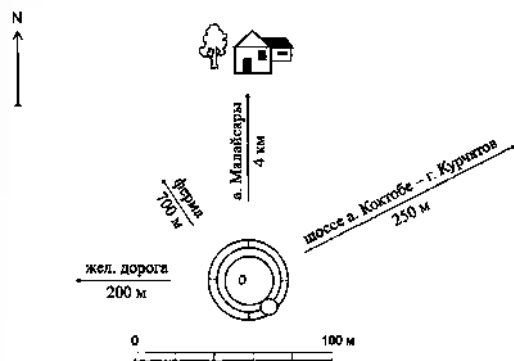
а. МАЛАЙСАРЫ (б. с. КИРОВО)

753. КУРГАН ЖАНАСАРАЙ

Ранний железный век
(Археол.)

Находится в 4 км к Ю. от аула, между железной дорогой и шоссе Коктобе–Курчатов, 2 км к Ю. от 2-го отделения б. с-за Кирова. Памятник обследован в 2007 г. ПАЭ (В.К. Мерц).

Насыпь кургана диам. 24 м, выс. 1,7 м, из земли, окружена широким рвом, наверху имеет небольшую впадину. С юго-восточной стороны кургана между насыпью и рвом небольшой земляной курган диам. 3 м, выс. 0,1 м, вероятно, жертвенник.



753. Курган Жанасарай. План



753 Курган Жанасарай Вид с юго-востока

Памятник характеризует погребальный обряд и материальную культуру кочевников Северо-Восточной Сарыарки и Прииртышья в раннем железном веке.

Лит.: Материалы ПАЭ 2007 г.

В.К. Мерц

754. КУРГАН КАРАКОЛЬ

Ранний железный век
(Археол.)

Находится в 4,2 км к Ю.-В. от аула, 500 м к Ю. от отделения Караколь, с восточной стороны пос. Коктобе–Курчатов, 100 м к Ю.-З. от кладбища. Памятник зафиксирован в 1955 г. ПАЭ ИИАЭ АН КазССР (Е.И. Агеева), неоднократно обследовался в 1990–2007 гг. разведгруппами ПАЭ (В.К. Мерц).

Насыпь кургана диам. 30 м, выс. 2 м из земли, окружена широким рвом. На вершине кургана глубокий шурф округлой формы – следы попыток его ограбления в последнее десятилетие. В шурфе заметны некоторые конструктивные особенности насыпи кургана, сложенной из пластов дерна.

Памятник характеризует погребальный обряд и материальную культуру кочевников Северо-Восточной Сарыарки и Прииртышья в раннем железном веке.

Лит.: Археологическая карта Казахстана. Алма-Ата, 1960. С. 98 (№ 1281); Материалы ПАЭ 2007 г.

В.К. Мерц



754. Курган Караколь Вид с юга

755. КУРГАННАЯ ГРУППА ЖАНАСАРАЙ (19)

Ранний железный век
(Археол.)

Находится в 3 км к Ю. от аула, в 1,2 км к Ю. от 2-го отделения б. с-за Кирова, с восточной стороны шоссе Коктобе–Курчатов. Памятник зафиксирован в 1955 г. ПАЭ ИИАЭ АН КазССР (Е.И. Агеева), неоднократно обследован в 1990–2007 гг. ПАЭ (В.К. Мерц).

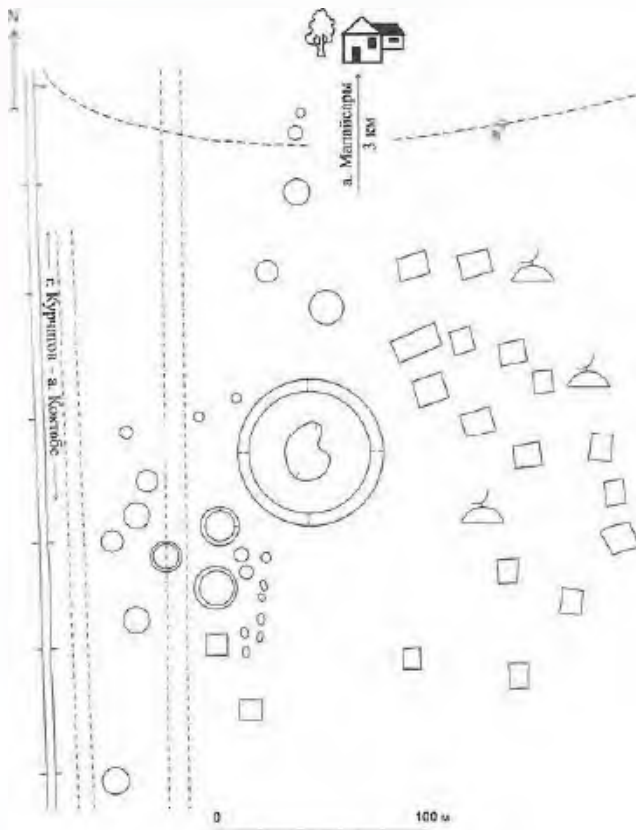
Состоит из девятнадцати компактно расположенных, различных по размерам курганных насыпей. В группе выделяется большой земляной курган диам. 56 м, выс. 3 м, с широким рвом вокруг насыпи. В центре насыпи

большая впадина. Вокруг кургана с северной, западной и юго-западной сторон расположены восемнадцать насыпей диам. от 10 до 22 м, выс. от 0,3 до 1,4 м, а также старые казахские могилы. Некоторые из насыпей окружены ровиками. Все курганы из земли. Часть курганов была повреждена при строительстве шоссе. С восточной, южной и юго-восточной сторон к курганам примыкают развалины старых сырцовых мазаров.

Памятник характеризует погребальный обряд кочевой элиты кочевников Северо-Восточной Сарыарки и Прииртышья в раннем железном веке.

Лит.: Археологическая карта Казахстана. Алма-Ата, 1960. С. 98 (№ 1279); Материалы ПАЭ 2007 г.

В.К. Мерц



755 Курганная группа Жанасарай План



755 Курганная группа Жанасарай

756. КУРГАННАЯ ГРУППА КАРАКОЛЬ (5)

Ранний железный век, средневековье (Археол.)

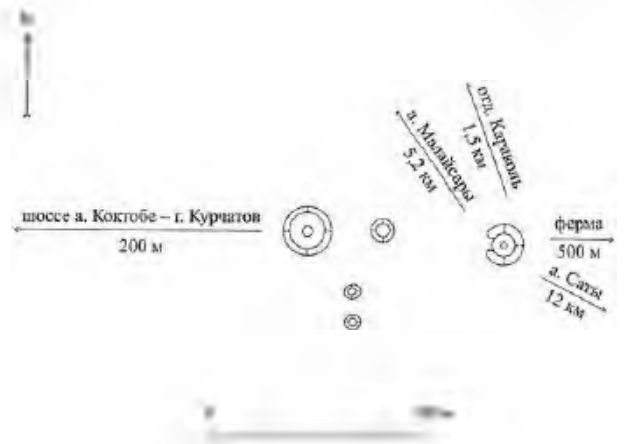
Находится в 5,2 км к Ю.-В. от аула, 1,5 км к Ю. от отделения Караколь, с восточной стороны шоссе Коктобе—Курчатов. Памятник зафиксирован в 1955 г. ПАЭ ИИАЭ АН КазССР (Е.И. Агеева), в 2007 г. обследован разведгруппой ПАЭ (В.К. Мерц).

Состоит из пяти земляных насыпей. Три кургана диам. 23 м, 6 и 10 м, выс. 0,8 м, 0,3 и 0,5 м расположены в линию с З. на В. Еще два кургана диам. 4 м, выс. 0,3 м расположены друг за другом с Ю. на С. к Ю.-В. от самого большого кургана. Все курганы окружены рвами, на их вершинах небольшие впадины. У восточного кургана самый широкий ров, с восточной стороны он не сомкнут. Мелкие курганы являются более поздними захоронениями.

Памятник характеризует погребальный обряд и материальную культуру кочевников Северо-Восточной Сарыарки и Прииртышья в раннем железном веке и в средневековье.

Лит.: Археологическая карта Казахстана. Алма-Ата, 1960. С. 98 (№ 1281); Материалы ПАЭ 2007 г.

В.К. Мерц



756 Курганная группа Караколь План



756 Курганная группа Караколь Вид с юг-востока

757. КУРГАННАЯ ГРУППА МАЛАЙСАРЫ (2)

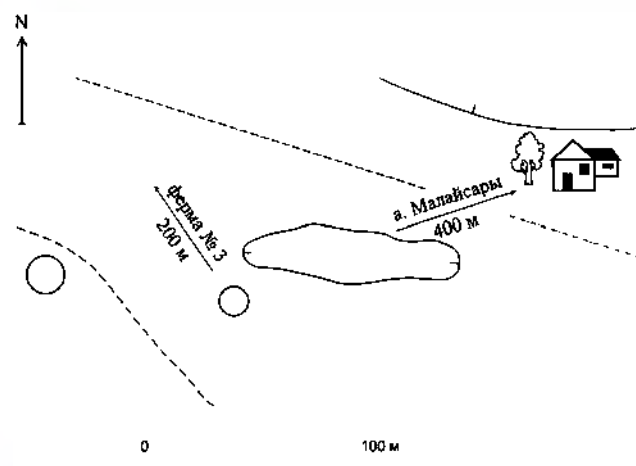
Средневековье

(Археол.)

Находится в 400 м к Ю.-З. от аула, 200 м к Ю.-В. от фермы № 3, на надпойменной террасе левого берега р. Ерчис. Памятник обследован в 2007 г. ПАЭ (В.К. Мерц).



757 Курганная группа Малайсары Вид с юго-востока



757 Курганная группа Малайсары План

Состоит из двух земляных курганов диам. 12 и 15 м, выс. 0,5 и 0,8 м, расположенных в линию В.-З. Насыпи без признаков повреждения.

Памятник характеризует погребальный обряд и материальную культуру кочевников Северо-Восточной Сарыарки и Прииртышья в средневековье.

Лит.: Материалы ПАЭ 2007 г.

В.К. Мерц

758. ПОСЕЛЕНИЕ ТАБЫЛБАЙ

Эпоха бронзы

(Археол.)

Находится в 8 км к В.-С.-В. от аула, на левобережной части поймы р. Ерчис, близ оз. Табылбай. Открыто в 2000 г. местным жителем Г. Яценко, обследовалось в 2001–2007 гг. ПАЭ (В.К. Мерц).

Поселение обнаружено по находкам древних предметов в насыпи дамбы. Собран подъем-

ный материал – более 800 предметов. В 2001 г. сделана зачистка одной из рывтин. Выявлено, что культурный слой поселения залегает на глубине до 50 см. Коллекция сборов представлена фрагментами глиняной посуды, обломками каменных и керамических литейных форм, медной рудой, каменными изделиями, костями



758. Поселение Табылбай. Вид с северо-запада



758. Поселение Табылбай План-схема

животных. Поселение частично разрушено при сооружении дамбы. Коллекция находок и материалы исследований хранятся в археологическом музее ПГУ им. С. Торайгырова.

Памятник относится к числу редких пойменных поселений древних скотоводов, земледельцев и металлургов андроновской культуры в регионе, характеризует палеоэкологию, степень расселения, хозяйственную деятельность и культуру племен Северо-Восточной Сарыарки и Прииртышья в эпоху бронзы.

Лит.: Материалы ПАЭ 2001–2007 гг.

В.К. Мерц

а. МАЛДАРЫ

759. КУРГАН МАЛДАРЫ

Средневековье
(Археол.)

Находится в 500 м к Ю.-В. от аула, 3 км к Ю.-В. от г. Курчатова, на краю высокой надпойменной террасы р. Ертис, рядом с проселочной дорогой. Памятник обследован в 2007 г. ПАЭ (В.К. Мерц).



759. Курган Малдары Вид с севера



759. Курган Малдары План

Насыпь кургана диам. 11 м, выс. 0,3 м. сооружена из земли. Следов разрушений нет. Рядом с курганом рывины и старые свалки.

Памятник характеризует погребальный обряд и материальную культуру кочевников Северо-Восточной Сарыарки и Прииртышья в средневековье.

Лит.: Материалы ПАЭ 2007 г.

В.К. Мерц

760. КУРГАННАЯ ГРУППА МАЛДАРЫ (13)

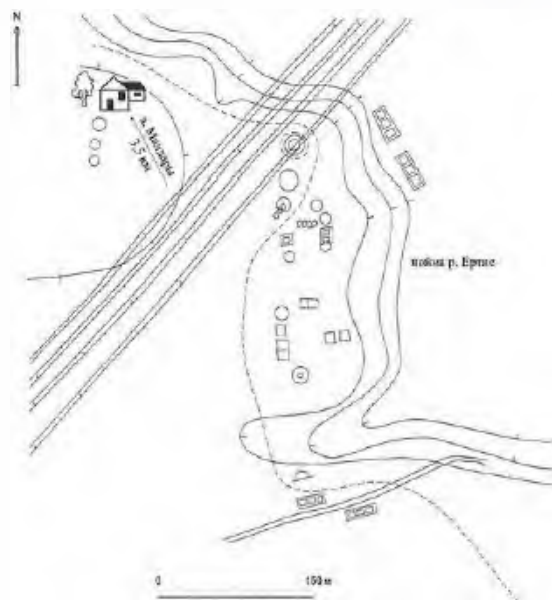
Средневековье
(Археол.)

Находится в 3,5 км к Ю.-В. от аула, 6 км к Ю.-В. от г. Курчатова, на краю высокой надпойменной террасы р. Ертис, среди старых зимовок, 1,5 км к Ю. от городских дач. Памятник обследован в 2007 г. ПАЭ (В.К. Мерц).

Состоит из тринадцати земляных насыпей диам. от 6 до 18 м, выс. 0,1–0,9 м, расположенных по обе стороны проселочной дороги. Выделяются две группы курганов, вытянутых цепочками с С. на Ю.: восточная группа – десять курганов вдоль края речной террасы и западная – три кургана на небольшом всхолмлении к С.-З. от основной группы. Часть курганов повреждена дорогой, рывтинами и хозяйственной деятельностью населения.



760. Курганная группа Малдары. Вид с юга



760. Курганная группа Малдары План

Памятник характеризует погребальный обряд и материальную культуру кочевников Северо-Восточной Сарыарки и Прииртышья в средневековье.

Лит.: Материалы ПАЭ 2007 г.

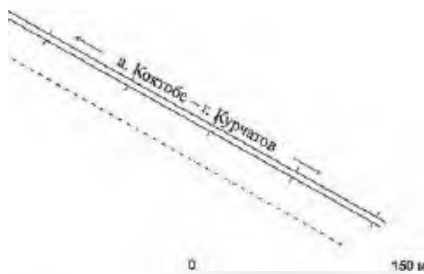
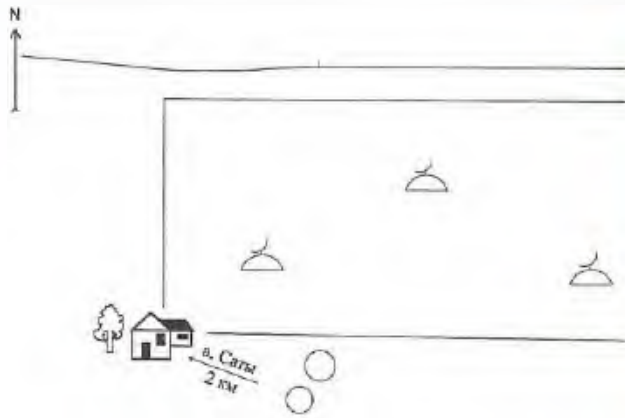
В.К. Мерц

а. САТЫ (б. с. АБАЙ)

761. КУРГАННАЯ ГРУППА АБАЙ

Средневековье
(Археол.)

Находится в 2 км к Ю.-В. от аула, на первой надпойменной террасе р. Ертис, с восточной сто-



761. Курганная группа Аблай. План



761. Курганная группа Аблай. Вид с юго-запада

роны шоссе Коктобе–Курчатов, возле современного кладбища. Памятник обследован в 2007 г. ПАЭ (В.К. Мерц).

Состоит из двух земляных насыпей диам. 17 и 19 м, выс. 0,5, расположенных по линии С.-В.–Ю.-З.

Памятник характеризует погребальный обряд и материальную культуру кочевников Северо-Восточной Сарыарки и Прииртышья в средневековье.

Лит.: Материалы ПАЭ 2007 г.

В.К. Мерц

762. САГАНА ВОСЬМИГРАННАЯ

Нач. 20 в.

(Архит.)

Находится в 2 км юго-восточнее села, на кладбище, слева от дороги Коктобе – Майское. Географические координаты: 51° 18' 03,5" с. ш.,



762. Сагана восьмигранная. Фото 2008 г.

77° 46' 32,5" в. д. Впервые обследована в 2008 г. экспедицией отдела Свода НИПФ РГП «Казреставрация» (Г.М. Камалова).

Характеризует региональный тип мемориального сооружения. Построена из сырцового кирпича размерами 38 (39)х15 (16)х10 (12) см. Особенностью саганы являются значительные размеры плана 8,5х8,5 м, в основе которого восьмигранник с высотой стен 2,2 м. Юго-восточная грань разрушена, местами сильно оплыл верх стен. Фасады оформлены арочными нишами в центре каждой грани и фризовой полосой верха стен из квадратных нишек размером в полкирпича. Проем входа с юго-восточной стороны. Следы захоронений не сохранились.

Лит.: Материалы обследования памятников истории и культуры Павлодарской области в 2007–2008 гг. НИПФ РГП «Казреставрация».

Г.М. Камалова

763. САГАНА

Нач. 20 в.

(Архит.)

Находится в 2,5 км к С.-З. от села, на кладбище, 1,5 км слева от дороги Коктобе – Майское. Географические координаты: 51° 20' 19,3" с. ш., 77° 42' 27,2" в. д. Впервые обследована в 2008 г. экспедицией отдела Свода НИПФ РГП «Казреставрация» (Г.М. Камалова).

Характеризует поздний региональный тип мемориального сооружения. Построена из сырцово-



763. Сагана. Фото 2008 г.

го кирпича размерами 38 (39) × 18 (19) × 12 (15) см. В основе плана восьмигранник с высотой стен 2,8 м, общими габаритами 6,3 × 6,5 м. Частично разрушена верхняя часть стен. Прямоугольный проем входа выс. 2,3 м расположен с юго-восточной стороны.

Лит.: Материалы обследования памятников истории и культуры Павлодарской области в 2007–2008 гг. НИПФ РГП «Казреставрация».

Г. М. Камалова

а. УЛЬКЕН АКУЖАР

764. КУРГАН БОЛЬШОЙ АКЖАР 1

Средневековье
(Археол.)

Находится в 2 км к Ю.-З. от аула, на высокой террасе р. Ертис, 1 км к Ю. от шоссе Майское–Курчатов. Памятник обследован в 2007 г. ПАЭ (В.К. Мерц).



764. Курган Большой Акжар 1. Вид с юго-запада

Насыпь кургана диам. 15 м, выс. 0,5 м сооружена из земли. Через северную половину кургана проходит глубокая борозда.

Памятник характеризует погребальный обряд и материальную культуру кочевников Северо-Восточной Сарыарки и Прииртышья в средневековье.

Лит.: Материалы ПАЭ 2007 г.

В.К. Мерц

765. КУРГАН БОЛЬШОЙ АКЖАР 2

Средневековье
(Археол.)

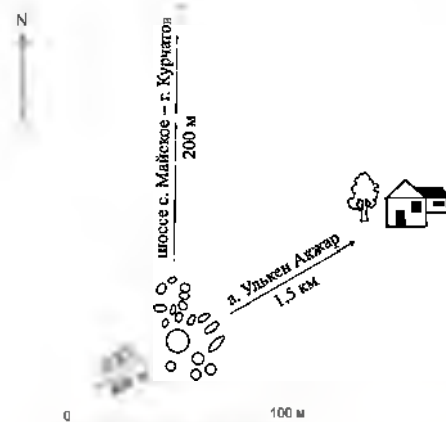
Находится в 1,5 км к Ю.-З. от аула, на высокой террасе р. Ертис, 200 м к Ю. от шоссе Майское–Курчатов. Памятник обследован в 2007 г. ПАЭ (В.К. Мерц).

Насыпь кургана диам. 9 м, выс. 0,3 м состоит из камня и земли. С северной, восточной и южной сторон кургана расположены небольшие округлые и овальные кучи камней, являющиеся остатками жертвенников и более поздними захоронениями.

Памятник характеризует погребальный обряд и материальную культуру кочевников Северо-Восточной Сарыарки и Прииртышья в средневековье.

Лит.: Материалы ПАЭ 2007 г.

В.К. Мерц



765. Курган Большой Акжар 2. План



765. Курган Большой Акжар 2. Вид с юго-запада

766. КУРГАН БОЛЬШОЙ АКЖАР 7

Ранний железный век
(Археол.)

Находится в 1,5 км к Ю.-З. от аула, на небольшом всхолмлении, рядом с линией ЛЭП. Памятник обследован в 2007 г. ПАЭ (В.К. Мерц).



766. Курган Большой Акжар 7. Вид с юго-запада

Насыпь кургана диам. 13 м, выс. 0,2 м сооружена из земли. В ней виден крупный камень.

Памятник характеризует погребальный обряд и материальную культуру кочевников Северо-Восточной Сарыарки и Прииртышья в раннем железном веке.

Лит.: Материалы ПАЭ 2007 г.

В. К. Мерц

767. КУРГАН БОЛЬШОЙ АКЖАР 9

Средневековье

(Археол.)

Находится в 1,5 км к З.-Ю.-З. от аула, на краю первой надпойменной террасы р. Ертис, с северной стороны шоссе Майское-Курчатов. Памятник обследован в 2007 г. ПАЭ (В.К. Мерц).

Насыпь кургана диам. 10 м, выс. 0,4 м сложена из галечника и земли. Следов разрушений нет.

Памятник характеризует погребальный обряд и материальную культуру кочевников Северо-Восточной Сарыарки и Прииртышья в средневековье.

Лит.: Материалы ПАЭ 2007 г.

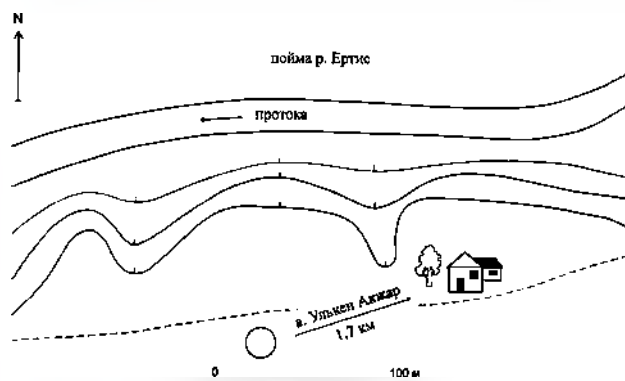
В.К. Мерц

768. КУРГАН БОЛЬШОЙ АКЖАР 10

Средневековье

(Археол.)

Находится в 1,7 км к З.-Ю.-З. от аула, на краю первой надпойменной террасы р. Ертис, к С. от шоссе Майское-Курчатов. Памятник обследован в 2007 г. ПАЭ (В.К. Мерц).



768. Курган Большой Акжар 10. План



768 Курган Большой Акжар 10 Вид с запада

Насыпь кургана диам. 12 м, выс. 0,4 м сложена из галечника и земли. Следов разрушений нет.

Памятник характеризует погребальный обряд и материальную культуру кочевников Северо-Восточной Сарыарки и Прииртышья в средневековье.

Лит.: Материалы ПАЭ 2007 г.

В. К. Мерц

769. КУРГАН МАЛЫЙ АКЖАР

Ранний железный век

(Археол.)

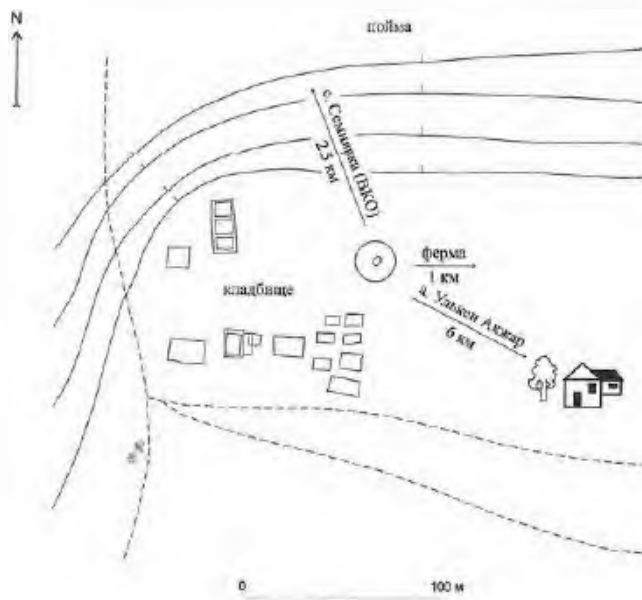
Находится в 6 км к С.-З. от аула, 10 км к Ю.-В. от с. Майское, на высокой террасе р. Ертис, с северной стороны шоссе Майское-Курчатов, рядом со старым казахским кладбищем. Памятник обследован в 2007 г. ПАЭ (В.К. Мерц).

Насыпь кургана диам. 21 м, выс. 1 м сооружена из земли. На вершине кургана овальная впадина.

Памятник характеризует погребальный обряд и материальную культуру кочевников Северо-Восточной Сарыарки и Прииртышья в раннем железном веке.

Лит.: Материалы ПАЭ 2007 г.

В.К. Мерц



769 Курган Малый Акжар. План



769 Курган Малый Акжар Вид с юго-востока

770. КУРГАН МАЛЫЙ АКЖАР 1

Средневековье
(Археол.)

Находится в 8 км к С.-З. от аула, 12 км к Ю.-В. от Майское, на высокой террасе р. Ертис, с северной стороны шоссе Майское-Курчатов, 500 м от фермы. Памятник обследован в 2007 г. ПАЭ (В.К. Мерц).

Насыпь кургана диам. 13 м, выс. 0,4 м сооружена из земли. На вершине кургана овальная впадина. К Ю. от кургана расположены рывины.

Памятник характеризует погребальный обряд и материальную культуру кочевников Северо-Восточной Сарыарки и Прииртышья в Средневековье.

Лит.: Материалы ПАЭ 2007 г.

В. К. Мерц



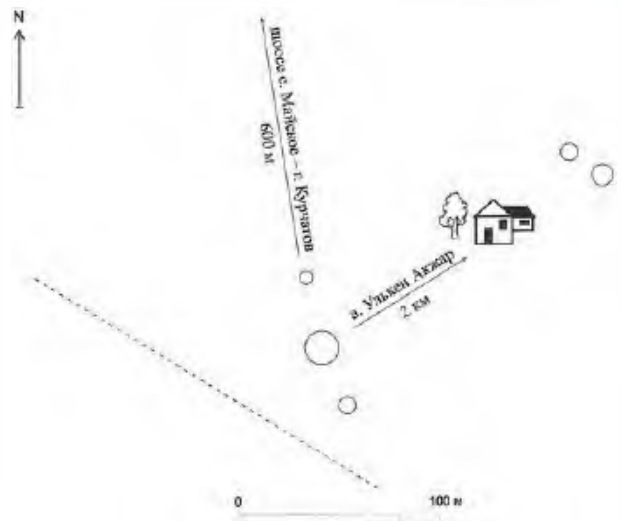
770. Курган Малый Акжар I. План-схема

771. КУРГАННАЯ ГРУППА БОЛЬШОЙ АКЖАР III (5)

Средневековье
(Археол.)

Находится в 2 км к Ю.-З. от аула, на высокой террасе р. Ертис, 600 м к Ю. от шоссе Майское-Курчатов, рядом с линией ЛЭП. Памятник обследован в 2007 г. ПАЭ (В.К. Мерц).

Состоит из пяти земляных насыпей диам. 6-15 м, выс. 0,2-0,5 м, расположенных двумя группами. В западной группе большой курган диам. 15 м, выс. 0,5 м и два маленьких к С. и Ю. от него. В 140 м к С.-В. находится восточная группа из двух курганов, расположенных в линию Ю.-В.-С.-З.



771. Курганная группа Большой Акжар III. План



770. Курган Малый Акжар I. Вид с запада



771 Курганная группа Большой Акжар III. Вид с юго-запада

Памятник характеризует погребальный обряд и материальную культуру кочевников Северо-Восточной Сарыарки и Прииртышья в средневековье.

Лит.: Материалы ПАЭ 2007 г.

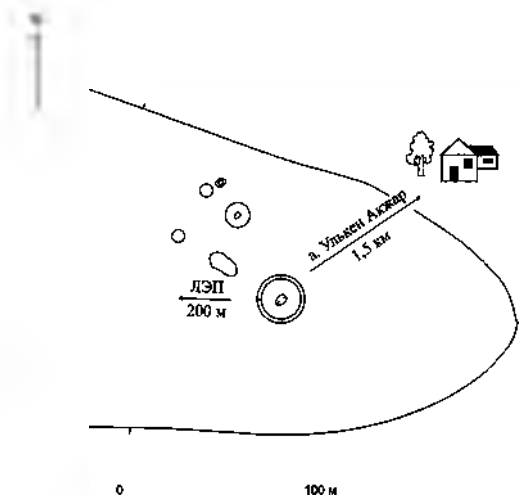
В. К. Мерц

772. КУРГАННАЯ ГРУППА БОЛЬШОЙ АКЖАР V (6)

Ранний железный век
(Археол.)

Находится в 1,5 км к Ю.-З. от аула, на террасовидном останце. Памятник обследован в 2007 г. ПАЭ (В.К. Мерц).

Состоит из пяти земляных курганов диам. от 2 до 20 м, выс. 0,1–1 м, расположенных компактной группой. Вокруг насыпи самого большого кургана ров шир. 2 м. Другие курганы сгруппированы к С.-З. от него. Одна из насыпей



772 Курганная группа Большой Акжар V. План

удлиненной формы размерами 18 x 5 м. В центре насыпей двух крупных курганов округлые впадины – следы ограбления.

Памятник характеризует погребальный обряд и материальную культуру кочевников Северо-Восточной Сарыарки и Прииртышья в раннем железном веке.

Лит.: Материалы ПАЭ 2007 г.

В. К. Мерц

773. КУРГАННАЯ ГРУППА БОЛЬШОЙ АКЖАР VI (5)

Ранний железный век
(Археол.)

Находится в 1,2 км к Ю.-З. от аула, на небольшом всхолмлении, рядом с линией ЛЭП. Памятник обследован в 2007 г. ПАЭ (В.К. Мерц).

Состоит из пяти земляных насыпей. Выделяются два крупных кургана диам. 20 и 27 м, выс.



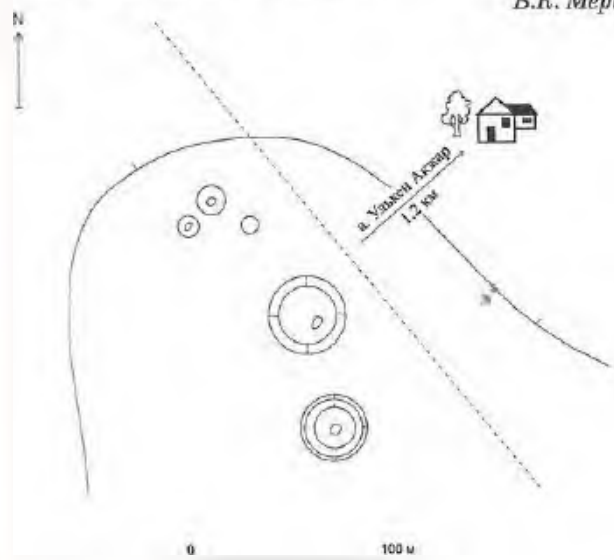
773. Курганная группа Большой Акжар VI. Вид с северо-востока

до 1,5 м, опоясанных рвами шир. до 3 м. Они расположены в линию почти меридионального направления. К С.-З. от них сгруппированы три насыпи диам. от 7 до 13 м, выс. 0,1–0,5 м. Почти на всех курганах имеются округлые впадины – следы ограбления.

Памятник характеризует погребальный обряд и материальную культуру кочевников Северо-Восточной Сарыарки и Прииртышья в раннем железном веке.

Лит.: Материалы ПАЭ 2007 г.

В.К. Мерц



773. Курганная группа Большой Акжар VI. План

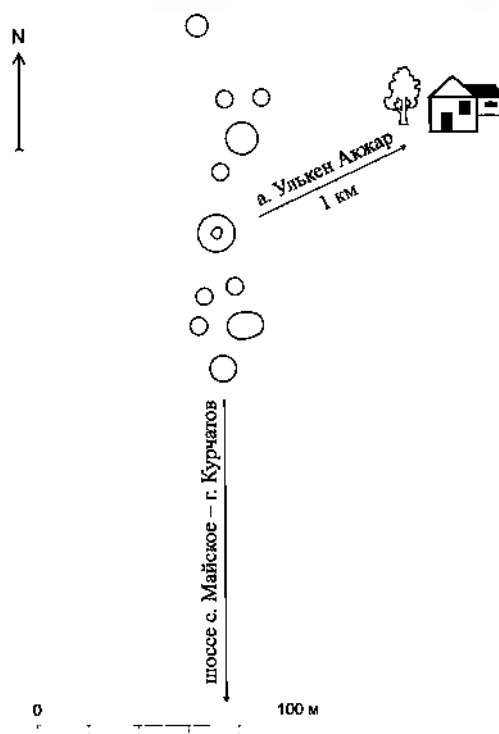


773. Курганная группа Большой Акжар VI. Большие курганы

Памятник характеризует погребальный обряд и материальную культуру кочевников Северо-Восточной Сарыарки и Прииртышья в средневековье.

Лит.: Материалы ПАЭ 2007 г.

В.К. Мерц



774. Курганная группа Большой Акжар VIII. План



774. Курганная группа Большой Акжар VIII. Вид с северо-запада

774. КУРГАННАЯ ГРУППА БОЛЬШОЙ АКЖАР VIII (11)

Средневековье
(Археол.)

Находится в 1 км к Ю.-З. от аула, на первой надпойменной террасе р. Ертыс, с северной стороны шоссе Майское–Курчатов. Памятник обследован в 2007 г. ПАЭ (В.К. Мерц).

Состоит из одиннадцати земляных насыпей диам. от 6 до 14 м, выс. 0,1–0,8 м, расположенных лепочкой по линии С.–Ю. Один из курганов имеет овальную насыпь размерами 10 × 12 м, выс. 0,5 м.

775. МОГИЛЬНИК БОЛЬШОЙ АКЖАР IV (7)

Эпоха бронзы, ранний железный век
(Археол.)

Находится в 2,5 км к Ю.-З. от аула, на краю останца высокой террасы р. Ертыс, 700 м к Ю. от шоссе Майское–Курчатов, 200 м южнее линии ЛЭП. Памятник обследован 2007 г. ПАЭ (В.К. Мерц).

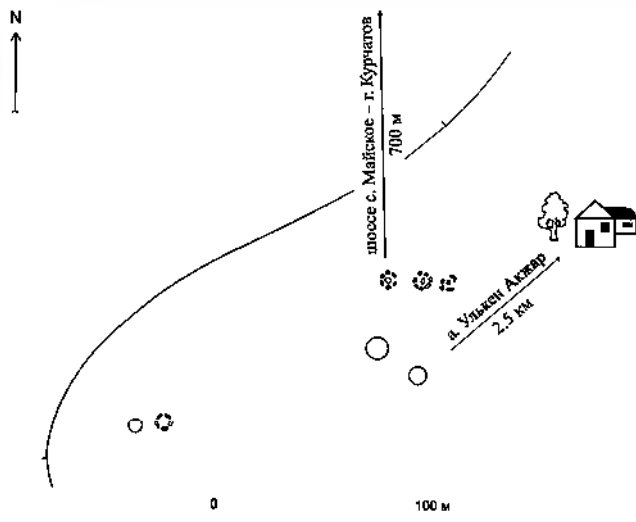
Могильник состоит из трех земляных насыпей диам. 6 м, 8 и 9 м, выс. 0,1–0,3 м и четырех каменных оград диам. до 5 м. Курганы с оградками расположены двумя группами. Основная восточная группа включает два кургана и три оградки, расположенные



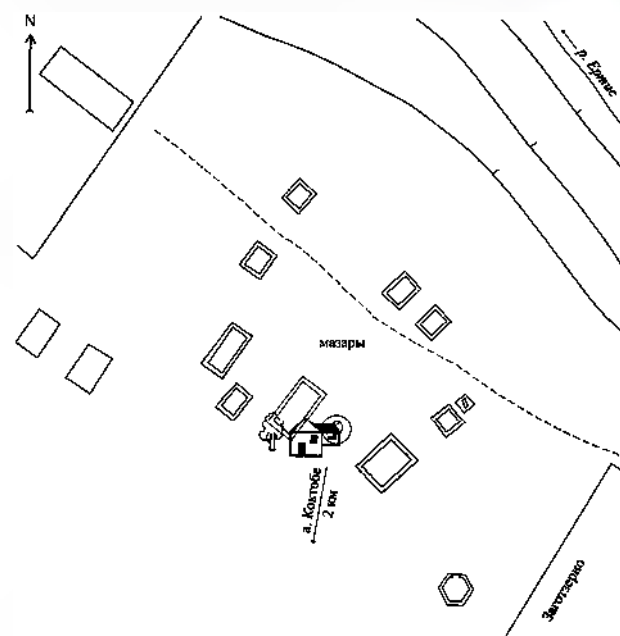
775. Могильник Большой Акжар IV. Вид с юго-запада



776. Курган Шаган. Вид с севера



775. Могильник Большой Акжар IV. План



776. Курган Шаган. План-схема

двумя цепочками: ограды – в широтном направлении, курганы – с Ю.-В. на С.-З. В 100 м к С.-В. от них находятся одиночный курган и ограда.

Памятник характеризует погребальный обряд и материальную культуру племен кочевников Северо-Восточной Сарыарки и Прииртышья в эпоху бронзы и в раннем железном веке.

Лит.: Материалы ПАЭ 2007 г.

В.К. Мерц

а. ШАГАН

776. КУРГАН ШАГАН

Ранний железный век
(Археол.)

Находится на северо-восточной окраине аула, на первой надпойменной террасе левого берега р. Ертис, среди старых мазаров, к С.-З. от скла-

дов Заготзерно, 2 км к С. от райцентра Коктобе. Памятник обследован в 2007 г. ПАЭ (В.К. Мерц).

Насыпь кургана диам. 15 м, выс. 0,7 м сооружена из земли. В центре насыпи впадина – следы ограбления.

Памятник характеризует погребальный обряд и материальную культуру кочевников Северо-Восточной Сарыарки и Прииртышья в раннем железном веке.

Лит.: Материалы ПАЭ 2007 г.

В.К. Мерц

ПАВЛОДАРСКИЙ РАЙОН



▲ Курганы и могильники

- 777. Курганная группа Григорьевка II
- 778. Могильник Григорьевка II
- 782, 783. Курганные группы Маралды I, II
- 784. Курганная группа Мичурино
- 786. Курганная группа Набережное
- 787. Могильник Набережное
- 789. Курган Машинсор 2
- 790, 791. Курганные группы Машинсор I, II
- 792. Курганная группа Пресное
- 795. Курганная группа Аксор
- 796. Курганная группа Баскудык

⊠ Поселения

- 779, 780. Поселения Григорьевка I, II
- 785. Поселение Типкаши I
- 788. Поселение Новочерноярка

■ Памятники истории и монументального искусства

- 781, 793, 794. Памятники воинам-землякам, погибшим в годы Великой Отечественной войны

с. ГРИГОРЬЕВКА

**777. КУРГАННАЯ ГРУППА
ГРИГОРЬЕВКА II (30)**

Ранний железный век, средневековье
(Археол.)

Расположена в 1,7 км к С.-З. от села, на первой надпойменной террасе правого берега р. Ер-тис, с западной стороны мусульманского кладбища. Выявлена и исследована в 2003 и 2008 гг. разведгруппой ПАЭ (В.К. Мерц).

Состоит из тридцати земляных курганов. Часть курганов является жертвенными. Многие из них разрушены современными захоронениями и прокладкой оградительного рва (траншеи) вокруг кладбища. Хорошо фиксируются около двух десятков насыпей диам. от 10 до 20 м, выс. 0,2–1 м. Они расположены в виде цепочек, проходящих через северо-западный край кладбища, вытянутых на 800 м в меридиональном направлении по линии Ю.-З.–С.-В. и южнее него. Два кургана были раскопаны в 2003 г. Под насыпью первого кургана диам. 10 м, выс. 0,15 м на древней поверхности выявлены кости жертвенных животных без следов захоронения человека. Курган являлся жертвенным местом. Аналогичные небольшие плоские курганы – жертвенники расположены вокруг крупных насыпей – погребальных сооружений группы.

В насыпи второго кургана диам. 12 м, выс. 0,25 м, имевшего ров, зафиксированы следы погребальной тризны – прокалина с пережженными костями животных и мелкими фрагментами керамики под дерновым слоем. В юго-западном



777. Курганная группа Григорьевка II. Вид с юго-запада

секторе кургана находилась могила овальной формы, ориентированная по линии З. – В. В могиле на глубине 78 см обнаружен сдвинутый и разрушенный костяк человека. Среди костей скелета найдены обломки железного ножа и неорнаментированный фрагмент керамики. По погребальному обряду захоронение относится к кыпчакскому времени. Материалы исследований и находки хранятся в фондах Центра археологических исследований ПГУ им. С. Торайгырова.

Памятник характеризует погребальный обряд кочевых племен Прииртышья в раннем железном веке и средневековье.

Лит.: Мерц В. К. Отчет о работе археологической экспедиции ПГУ им. С. Торайгырова в 2003 году. Павлодар, 2004. С. 10–11.

В.К. Мерц

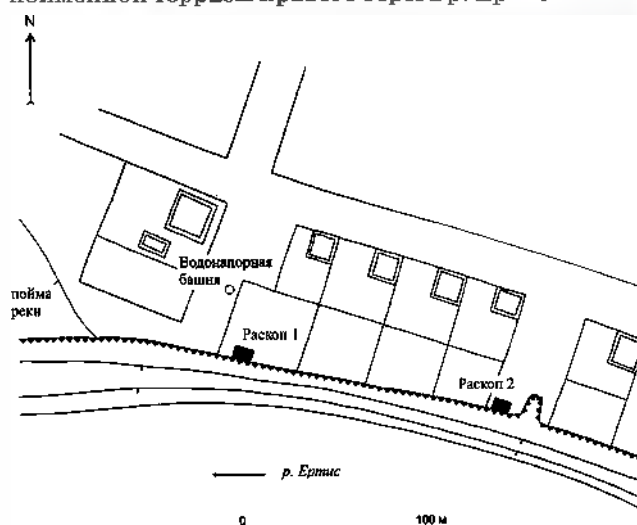
778. МОГИЛЬНИК ГРИГОРЬЕВКА II

Эпоха бронзы
(Археол.)

Расположен на северо-западной окраине села, южнее водонапорной башни, на краю первой надпойменной террасы правого берега р. Ер-тис. Выяв-



777. Курганная группа Григорьевка II. План



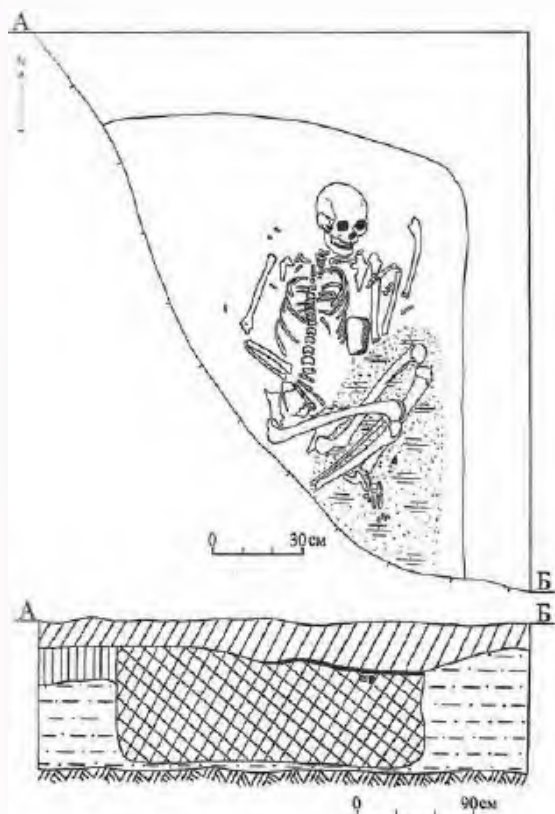
778. Могильник Григорьевка II. План-схема



Могильник Григорьевка II. Вид с юго-востока

В 2003 г. сотрудником Центра археологических исследований ПГУ им. С. Торайгырова Т.Н. Смаиловым, обследован в 2003 г. ПАЭ (В.К. Мерц), в 2008 г. – разведгруппой ПАЭ (В.К. Мерц). В 2003 г. проведены охранные раскопки.

Памятник размывается весенними паводками. Раскопками исследованы остатки двух погребений. Погребение 1 было выявлено в северо-западной части могильника по обнажениям в обрыве. В раскопе площадью 4 кв. м обнаружены могильное пятно подквадратной формы, размерами 1,3 x 1,2 м, углистая прослойка, обломки костей животных, фрагмент зернотерки из серого песчаника, а также несколько мелких фрагментов керамики с гребенчатым орнаментом и




8. Могильник Григорьевка II. План и разрез могилы 1

костяной уплощенный черешковый наконечник стрелы. Юго-западный угол могилы оказался разрушенным. В сохранившейся восточной части могилы, на глубине 1,1 м на илистой подсыпке обнаружен костяк человека на спине, головою на север, с сильно подогнутыми и повернутыми влево ногами, череп также был слегка повернут в левую сторону. Кисть левой, согнутой в локте, руки покоилась на плече, а правой – лежала на тазовых костях в области паха – поза, типичная для ямных погребений. Между локтем левой руки и грудной клеткой лежал каменный пест из окатыша зеленого алевролита, дл. 10,8 см с заполированными концами. Между костями ног и восточной стенкой могилы найден кусочек охры.

По форме могилы, позе погребенного и инвентарю данное погребение относится к ранней бронзе, находит аналогии в памятниках древнейшей культурно-исторической общности ранних скотоводов Восточно-европейских и Приуральских степей.

Погребение 2 в 100 м к Ю.-В. от погребения 1 также выявлено в обрыве. Над ним был заложен раскоп площадью 15 кв. м, вскрывший на глубине 60 см пятно могильной ямы. Могила подквадратной формы размерами 1,5 x 1,6 м была ориентирована на С., с небольшим отклонением на В. В ней на глубине 1 м встречены отдельные кости человека, древесный уголь, фрагменты керамики, охристые пятна. На дне могилы лежали разрозненные кости человека, череп, найдены кости крупного рогатого скота, хвостовой позвонок животного, куски охры, четыре мелких фрагмента керамики и обломок костяного предмета в виде проколки.

По археологическому материалу погребение 2, несмотря на разграбленность, можно отве-



778. Могильник Григорьевка II. Погребальный инвентарь из могилы 1 (1-3) и могилы 2 (4-7)

сти к памятникам елувинской культуры древних скотоводов Обь–Иртышского междуречья эпохи ранней бронзы.

Совместное расположение в одном могильнике погребений ямного и елувинского типов может свидетельствовать об их взаимосвязи и сложении елувинских комплексов Прииртышья, возможно, с участием древнеямных племен.

Могильник является первым и пока единственным памятником древнеямного типа на территории Павлодарского Прииртышья и Северного Казахстана в целом, ценным источником для изучения генезиса культур кочевых племен на территории Казахстана и Западной Сибири в эпоху ранней бронзы.

Лит.: Мерц В.К. Отчет о работе археологической экспедиции ПГУ им. С. Торайгырова в 2003 году. Павлодар, 2004. С. 11; *Мерц В.К.* К проблеме миграций в эпоху раннего металла (о погребении ямного типа на Иртыше) // Проблемы археологии: Урал и Западная Сибирь. К 70-летию Т.М. Потемкиной. Курган, 2007. С. 71–75.

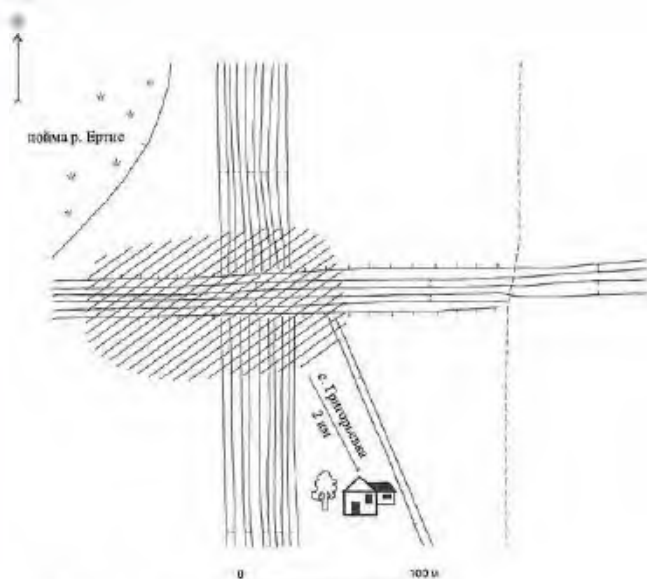
В.К. Мерц

779. ПОСЕЛЕНИЕ ГРИГОРЬЕВКА I

Эпоха бронзы, ранний железный век
(Археол.)

Расположено в 2 км к С.-З. от села, на краю первой надпойменной террасы правого берега р. Ертис. Выявлено и обследовано в 2003 и 2008 гг. разведгруппой ПАЭ (В.К. Мерц).

Поверхность поселения изрезана различной глубины канавами (траншеями). В отвалах земли и в стенках траншей, а также на поверхности памятника при обследовании в 2003 и 2008 гг. собран незначительный подъемный материал: кремневые сколы и фрагменты керамики, относящейся к эпохе ранней бронзы и раннему железному веку. Материалы исследований и коллекция находок хранятся в Центре археологических исследований ПГУ им. С. Торайгырова.



779. Поселение Григорьевка I. План-схема



779. Поселение Григорьевка I. Вид с юго-востока

Памятник характеризует степень расселения и материальную культуру кочевых племен Прииртышья в эпоху ранней бронзы и раннем железном веке.

Лит.: Мерц В.К. Отчет о работе археологической экспедиции ПГУ им. С. Торайгырова в 2003 году. Павлодар, 2004. С. 8.

В.К. Мерц

780. ПОСЕЛЕНИЕ ГРИГОРЬЕВКА II

Эпоха бронзы, ранний железный век
(Археол.)

Расположено в 1,8 км к С.-З. от села, на краю первой надпойменной террасы правого берега р. Ертис, западнее мусульманского кладбища. Памятник значительно разрушен земляными работами – прокладкой множества траншей арычного типа вдоль края террасы. Выявлено и обследовано в 2003 и 2008 гг. разведгруппой ПАЭ (В.К. Мерц).

На всей площади поселения обнажен культурный слой в виде очажных пятен, костей животных и фрагментов керамики. На отвалах и в стенках траншей, а также на поверхности поселения собран подъемный материал, в основном керамика. Керамика представлена двумя типами: с орнаментом по всей поверхности сосуда в виде



780. Поселение Григорьевка II. Вид с юго-востока

протащенной или отступающей гребенки, датирующаяся эпохой ранней бронзы, и слабо орнаментированная керамика с жемчужными вдавлениями, относящаяся к эпохе поздней бронзы или переходному этапу к раннему железному веку. Культурный слой прослеживается на площади 1500 кв. м (50x30 м). Материалы исследований и коллекция сборов подъемного материала хранятся в Центре археологических исследований ПГУ им. С. Торайгырова.

Памятник характеризует историю расселения и материальную культуру племен Прииртышья в эпоху бронзы и раннем железном веке.

Лит.: Мерц В.К. Отчет о работе археологической экспедиции ПГУ им. С. Торайгырова в 2003 году. Павлодар, 2004. С. 8.

В.К. Мерц

с. ЕФРЕМОВКА

781. ПАМЯТНИК ВОИНАМ-ЗЕМЛЯКАМ, ПОГИБШИМ В ГОДЫ ВЕЛИКОЙ ОТЕЧЕСТВЕННОЙ ВОЙНЫ (Ист.)

Расположен по ул. Абая, в центре села, в сквере около здания акимата. Обследован в 2008 г. экспедицией отдела Свода НИПФ РГП «Казреставрация» (Г. М. Камалова).

Памятник представляет архитектурно-скульптурную композицию, вытянутую по продольной оси. Включает вертикальную и горизонтальную стелы. На вертикальной стеле сверху квадратная плита с изображением ордена Великой Отечественной войны, ниже даты 1941, 1945. На горизонтальной сте-

ле сверху на черной полосе из белых букв надпись: «Мы за Родину пали, и она – спасена», ниже в два ряда укреплены прямоугольные мраморные доски с фамилиями и инициалами односельчан, погибших в годы Великой Отечественной войны. Перед вертикальной стелой скульптура коленопреклоненного солдата, в плащ-палатке, в левой руке он держит пилотку, в правой – автомат. Скульптура установлена на постаменте из двух разных по размерам прямоугольных в сечении объемов. Вплотную к постаменту примыкает площадка, на которой установлена пятиконечная звезда для Вечного огня.

Материал памятника – бетон, звезды для Вечного огня – металл, окрашенный в красный цвет. Стелы побелены, надписи выполнены красным цветом, постамент облицован мраморными плитками. Высота вертикальной стелы 5 м, скульптуры – 1,7 м.

Памятник установлен на стилобате с широкими ступенчатыми сходами. На углах стилобата установлены вазоны для цветов. Территория вокруг памятника выложена крупными бетонными плитами.

Лит.: Материалы обследования памятников истории и культуры Павлодарской области в 2008 г. НИПФ РГП «Казреставрация».

С.Л. Пенькова

а. МАРАЛДЫ (б. с. РОМАНОВКА)

782. КУРТАННАЯ ГРУППА МАРАЛДЫ I (11) Ранний железный век – средневековье (Археол.)

Расположена в 7 км к Ю.-З. от аула, 26 км к Ю.-В. от а. Шакат, на верхней озерной террасе за-



781. Памятник воинам-землякам, погибшим в годы Великой Отечественной войны. Фото 2008 г.

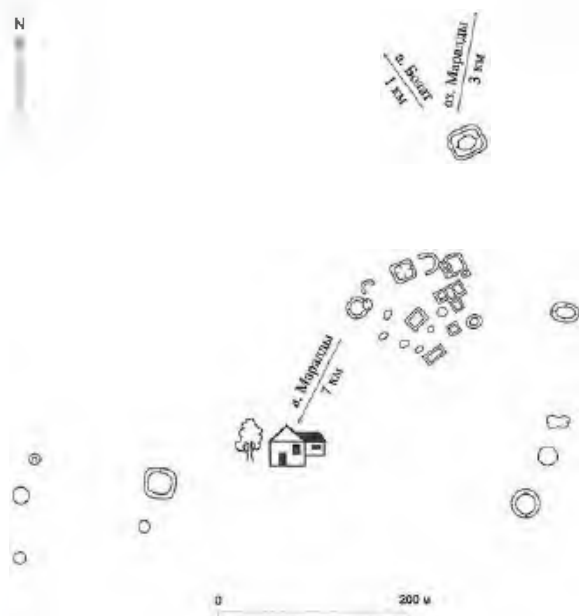
падного берега оз. Маралды, 1 км к Ю. от а. Болат (б. с. Маралды), к С. и Ю. от старого казахского кладбища. Памятник выявлен и обследован в 1992 и 2008 гг. разведгруппой ПАЭ (В.К. Мерц).

Состоит из одиннадцати земляных насыпей диам. от 12 до 24 м, выс. от 0,1 до 1,4 м. Часть курганов окружена рвами и имеет необычную овально-подквадратную форму. Вероятно, эти курганы относятся к эпохе ранних кочевников, а более мелкие насыпи датируются средневековым периодом.

Памятник характеризует погребальный обряд кочевых племен Прииртышья в раннем железном веке и средневековье.

Лит.: Материалы ПАЭ 2008 г.

В.К. Мерц



782 Курганная группа Маралды I План



782 Курганная группа Маралды I Вид с юго-запада

783. КУРГАННАЯ ГРУППА МАРАЛДЫ II (4)
Ранний железный век-средневековье
(Археол.)

Расположена в 13 км к С.-В. от аула, 24 км к В. от а. Шакат, на северо-западном берегу оз. Маралды, на вершине увала. Рядом с курганами

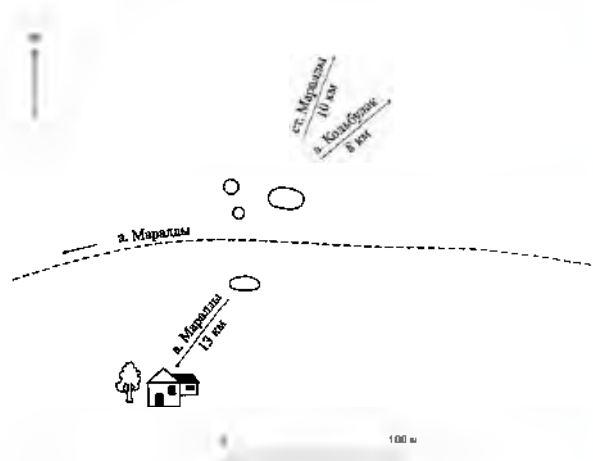
проходит проселочная дорога из а. Маралды на ст. Маралды и в а. Кольбулак Шарбактынского района. Памятник выявлен и обследован в 2008 г. разведгруппой ПАЭ (В.К. Мерц).

Состоит из четырех земляных курганов. Два кургана имеют овально-вытянутую форму размерами 8 x 15 м и 10 x 20 м, выс. 0,2 и 0,4 м. Два других кургана округлой формы диам. 6 и 8 м, выс. 0,2 м расположены по линии С.-С.-З.-Ю.-Ю.-В. с западной стороны более крупной северной овальной насыпи. На насыпи овального кургана, расположенного рядом с проселочной дорогой и поврежденного распашкой, собраны фрагменты тонкостенной лепной керамики, напоминающей посуду раннего железного века.

Памятник характеризует погребальный обряд кочевых племен Прииртышья в раннем железном веке и средневековье.

Лит.: Материалы ПАЭ 2008 г.

В.К. Мерц



783 Курганная группа Маралды II План



783 Курганная группа Маралды II Вид с юго-востока

с. МИЧУРИНО

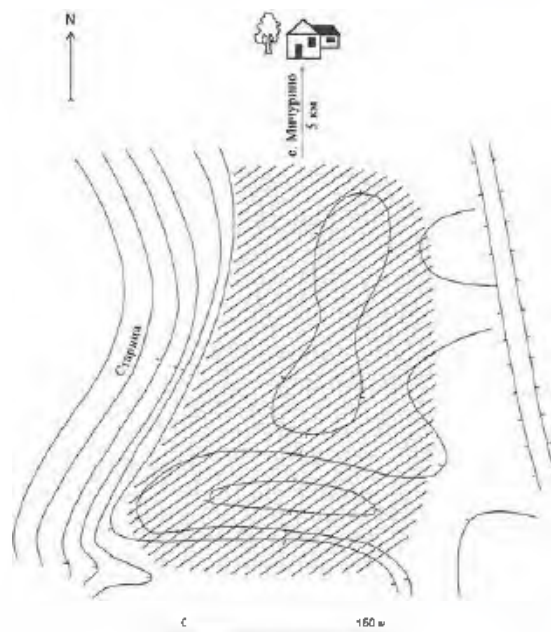
784. КУРГАННАЯ ГРУППА МИЧУРИНО (2)
Ранний железный век
(Археол.)

Расположена в 300 м к В. от села, между подстанцией и свалкой. Памятник выявлен и обследован в 2008 г. разведгруппой ПАЭ (В.К. Мерц).

Состоит из двух земляных курганов диам. 18 м, выс. 0,4-0,5 м, расположенных по линии



784. Курганная группа Митурино. План



785. Поселение Тыкاشи I. План-схема

Ю.-Ю.-В.-С.-С.-В. Насыпи без внешних признаков повреждения.

Памятник характеризует погребальный обряд кочевников Прииртышья в раннем железном веке.

Лит.: Материалы ПАЭ 2008 г.

В.К. Мерц

785. ПОСЕЛЕНИЕ ТЫКАШИ I

Эпоха бронзы

(Археол.)

Расположено в 5 км к Ю. от села, на первой надпойменной террасе правого берега р. Ертыс. Открыто в 1991 г. разведочным отрядом археологической

экспедиции Карагандинского областного историко-краеведческого музея (А.А. Ткачев), в 2008 г. обследовано разведывательным отрядом ПАЭ (В.К. Мерц).

Площадь поселения, судя по распространению культурного слоя, около 30 тыс. кв. м. В 1991 г. был заложен разведывательный шурф, собран подъемный материал. Шурфовка показала, что мощность культурного слоя до 0,6 м. В коллекции находок нефритовая застежка, фрагменты керамики с гребенчатым и жемчужным орнаментом, кости животных.

Памятник является долговременным поселением древних скотоводов, характеризует ступень



785. Поселение Тыкаши I. Вид с северо-запада

расселения, хозяйственную деятельность и материальную культуру племен Прииртышья в эпоху поздней бронзы.

Лит.: Ткачева А.А. Археологические исследования около с. Мичурино // Сохранение и изучение культурного наследия Алтайского края. Барнаул, 1997. С. 93–96.

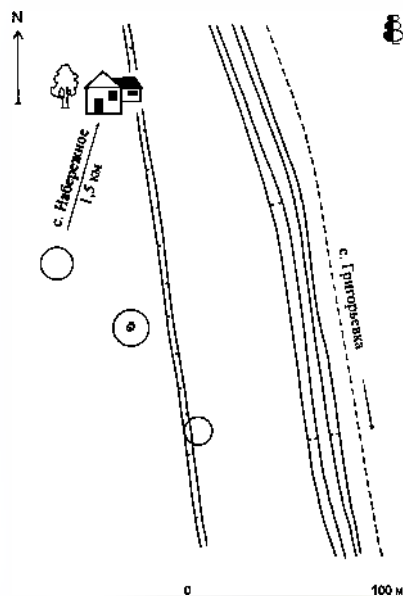
В.К. Мерц, А.А. Ткачева

с. НАБЕРЕЖНОЕ

786. КУРГАННАЯ ГРУППА НАБЕРЕЖНОЕ (3)
Средневековье
(Археол.)

Расположена в 1,5 км к Ю.-З. от села, на первой надпойменной террасе правого берега р. Ертис, рядом с проселочной дорогой вдоль лесопосадок в с. Григорьевка. Выявлена и обследована в 2003 и 2008 гг. разведгруппой ПАЭ (В.К. Мерц).

Состоит из трех земляных насыпей диам. от 15 до 18 м, выс. 0,2–0,3 м, расположенных в линию



786 Курганная группа Набережное. План



786 Курганная группа Набережное. Вид с юго-востока

с С.-З. на Ю.-В. По западному краю насыпи юго-восточного кургана проходит неглубокая траншея.

Памятник характеризует погребальный обряд кочевых племен Прииртышья в средневековье.

Лит.: Материалы ПАЭ 2003, 2008 гг.

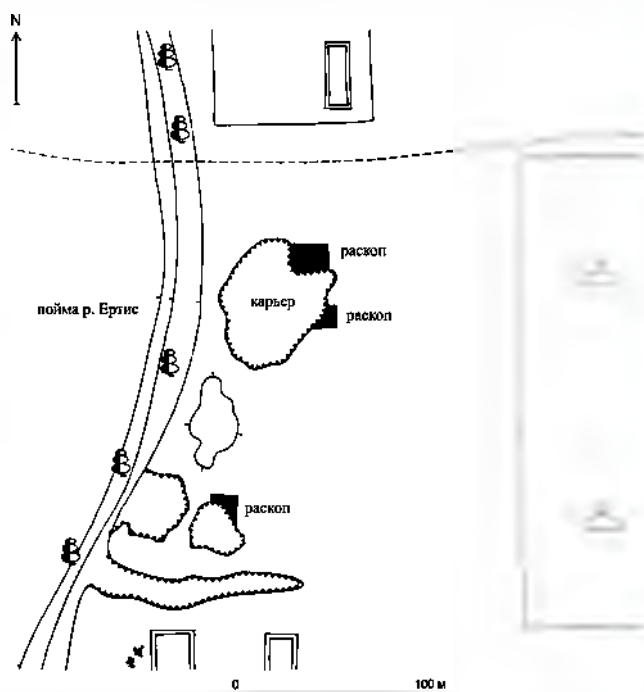
В.К. Мерц

787. МОГИЛЬНИК НАБЕРЕЖНОЕ

Эпоха бронзы–средневековье
(Археол.)

Расположен на юго-западной окраине села, на краю первой надпойменной террасы правого берега р. Ертис, между спуском в пойму и современным кладбищем. Выявлен в 2004 г. местными жителями, обследован в 2004 и 2008 гг. разведгруппой ПАЭ (В.К. Мерц).

При выемке грунта местными жителями были найдены фрагменты керамических сосудов и че-



787 Могильник Набережное. План-схема



787. Могильник Набережное. Вид с юго-востока



787. Могильник Набережное. Ожерелье из клыков хищных животных и раковин. Эпоха бронзы



788. Могильник Набережное. Каменный жертвенник и оселок. Ранний железный век

человеческие кости. При обследовании памятника в 2004 г. в местах обнаружения костей были заложены три небольших раскопа общей площадью около 100 кв. м. В двух раскопах по краям большого земляного карьера выявлены остатки четырнадцати детских и взрослых погребений эпохи бронзы, раннего железного века и средневековья. В погребениях обнаружены керамические сосуды алакульского облика, бронзовые бусы, серьги в полтора оборота, украшения из клыков хищных животных и двусторчатых моллюсков, различный железный, бронзовый и костяной инвентарь.

В третьем раскопе, заложенном на краю свежей рывтины в 100 м южнее этого карьера, расчищено андроновское погребение, ориентированное на З. В нем обнаружены бронзовые серьги в полтора оборота, множество мелких пастовых бусинок, украшавших головной убор, и лощенный керамический сосуд черного цвета. У местных жителей были взяты каменный овалный жертвенник тасмолинского типа и оселок с просверленным отверстием, найденные ими ранее при вземке земли. Материалы раскопок и коллекция находок хранятся в Центре археологических исследований ПГУ им. С. Торайгырова.

Памятник характеризует погребальный обряд и материальную культуру кочевых племен Прииртышья в эпоху бронзы, раннем железном веке и средневековье.

Лит.: Материалы ПАЭ 2004, 2008 гг.

В.К. Мерц

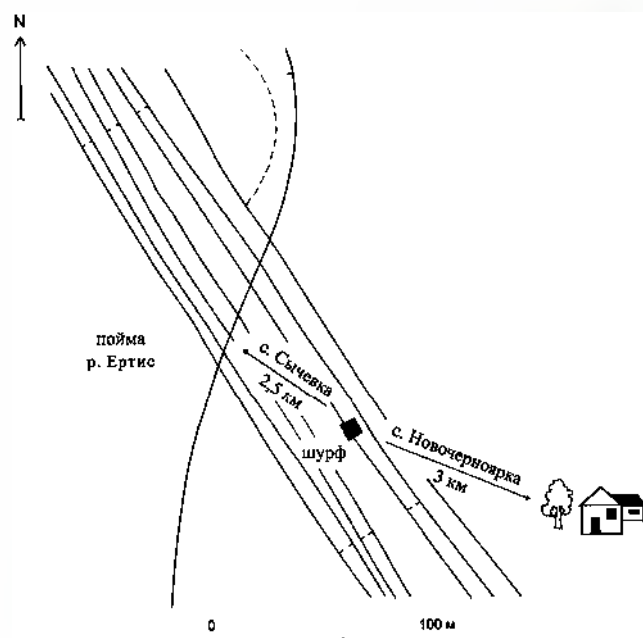
с. НОВОЧЕРНОЯРКА

788. ПОСЕЛЕНИЕ НОВОЧЕРНОЯРКА

Эпоха бронзы

(Археол.)

Расположено в 3 км к С.-З. от села, на краю первой надпойменной террасы правого берега р. Ертыс. Поверхность памятника повреждена прокладкой арыкообразных траншей. Выявлено и обследовано в 2003 и 2008 гг. разведгруппой ПАЭ (В.К. Мерц).



788. Поселение Новочерноярка. План-схема



788. Поселение Новочерноярка. Вид с юго-востока

При обследовании в 2003 г. на выбросах земли одной из траншей были найдены крупные фрагменты шейки, тулова и донной части сосуда баночной формы с прямыми стенками, украшенного по шейке жемчужинами, а по верхней части тулова наклонными рядами линий отступающей гребенки. В результате зачистки, сделанной на месте находки, обнаружены еще несколько обломков этого сосуда. На выбросах грунта из других траншей и на поверхности поселения найдены также мелкие фрагменты глиняной посуды позднебронзового облика.

Памятник является временным стойбищем древних скотоводов, характеризует степень расселения и материальную культуру кочевых племен Прииртышья в эпохи ранней и поздней бронзы.

Лит.: Мерц В.К. Отчет о работе археологической экспедиции ПГУ им. С. Торайгырова в 2003 году. Павлодар, 2004. С. 11.

В.К. Мерц

с. ПРЕСНОЕ

789. КУРГАН МАШИНСОР 2

Ранний железный век
(Археол.)

Расположен в 16,5 км к С.-В. от села, 3 км к Ю.-З. от оз. Машинсор, на краю старого пахотного поля, к С. от проселочной дороги. Выявлен и обследован в 2008 г. разведгруппой ПАЭ (В.К. Мерц).

Насыпь кургана диам. 30 м, выс. 0,6 м сооружена из земли.

Памятник характеризует погребальный обряд кочевников Прииртышья в раннем железном веке.

Лит.: Материалы ПАЭ 2008 г.

В.К. Мерц



789. Курган Машинсор 2. Вид с юго-запада

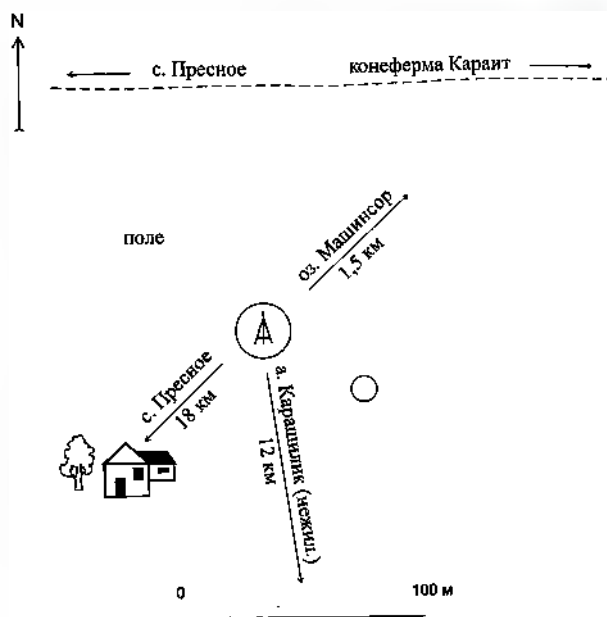
с конефермы Караит в с. Пресное. Выявлена и обследована в 2008 г. разведгруппой ПАЭ (В.К. Мерц).

Состоит из двух земляных насыпей диам. 10 и 24 м выс. 0,1 и 0,4 м, расположенных в линию с С.-З. на Ю.-В. На более крупном, северо-западном, кургане установлен триангуляционный пункт с отметкой 114 м.

Памятник характеризует погребальный обряд кочевых племен Прииртышья в средневековье.

Лит.: Материалы ПАЭ 2008 г.

В.К. Мерц



790. Курганная группа Машинсор I. План



790. Курганная группа Машинсор I. Вид с юго-востока

790. КУРГАННАЯ ГРУППА

МАШИНСОР I (2)

Средневековье
(Археол.)

Расположена в 18 км к С.-В. от села, 1,5 км к Ю.-З. от оз. Машинсор, на краю старого пахотного поля, рядом с проселочной дорогой

791. КУРГАННАЯ ГРУППА

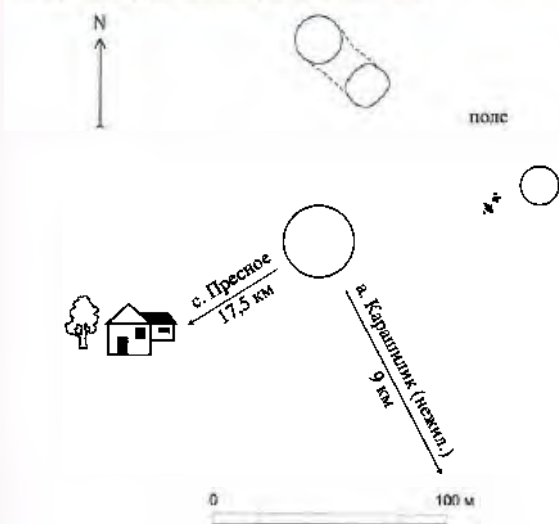
МАШИНСОР II (4)

Ранний железный век
(Археол.)

Расположена в 17,5 км к С.-В. от села, на верхней террасе юго-западного борта озерной котловины оз. Машинсор, в центре пахотного



791. Курганная группа Машинсор II. Вид с юго-запада



791. Курганная группа Машинсор II. План

ханы, расположены бессистемно. Два кургана в северной части группы образуют одну вытянутую восьмеркообразную насыпь.

Памятник характеризует погребальный обряд кочевников Прииртышья в раннем железном веке.

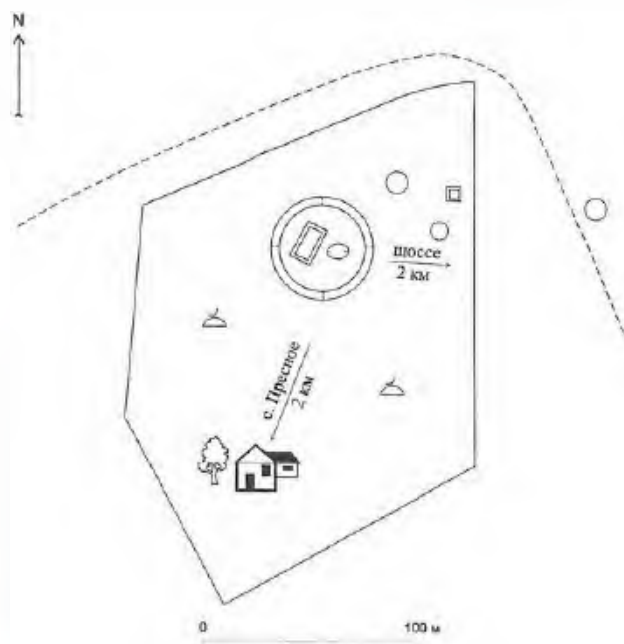
Лит.: Материалы ПАЭ 2008 г.

В.К. Мерц

792. КУРГАННАЯ ГРУППА ПРЭСНОЕ (4)

Ранний железный век
(Археол.)

Расположена в 2 км к С. от села, на террасе правого берега р. Ертис, севернее пресного озера, на территории современного кладбища и к В. от



792 Курганная группа Пресное. План

поля. Памятник выявлен и обследован в 2008 г. разведгруппой ПАЭ (В.К. Мерц).

Состоит из четырех земляных насыпей диам. от 16 до 30 м, выс. 0,2–0,6 м. Все курганы распо-



792 Курганная группа Пресное. Вид с востока

него. Памятник выявлен и обследован в 2008 г. разведгруппой ПАЭ (В.К. Мерц).

Состоит из четырех земляных насыпей диам. от 8 до 40 м, выс. 0,1–1 м. Крупный и два мелких кургана расположены в северо-восточном углу кладбища, еще один маленький курган находится за его пределами к В. Насыпь самого крупного кургана окружена рвом, сверху имеет рывтины. В северо-западной части кургана стоит современный мазар из бетонных плит.

Памятник характеризует погребальный обряд кочевников Прииртышья в раннем железном веке.

Лит.: Материалы ПАЭ 2008 г.

В.К. Мерц

с. РОЖДЕСТВЕНКА

793. ПАМЯТНИК ВОИНАМ-ЗЕМЛЯКАМ, погибшим в годы Великой Отечественной войны (Ист.)

Расположен по ул. Абая, в парке около Дома культуры. Обследован в 2008 г. экспедицией отдела Свода НИПФ РГП «Казреставрация» (Г.М. Камалова).

Памятник представляет собой обелиск из четырехгранной пирамиды с пятиконечной звездой



793. Памятник воинам-землякам, погибшим в годы Великой Отечественной войны. Фото 2008 г.

на стержне и прямоугольного в плане объема с одноступенчатым основанием. Пирамида, звезда и стержень из металла покрашены серебрянкой. Нижний объем бетонный, облицован мраморной розовой плиткой. На его гранях укреплены плиты с фамилиями земляков, погибших в годы Великой Отечественной войны, и стихи, посвященные защитникам Родины. Памятник обнесен высокой металлической оградой, укрепленной на бетонных побеленных столбиках с пирамидками наверху. Высота пирамиды 3,5 м, постамента с основанием – 3,2 м.

Лит.: Материалы обследования памятников истории и культуры Павлодарской области в 2008 г. НИПФ РГП «Казреставрация».

С.П. Пенькова

а. ШАКАТ

794. ПАМЯТНИК ВОИНАМ-ЗЕМЛЯКАМ, погибшим в годы Великой Отечественной войны 1964 г. (Ист.)

Установлен во дворе средней школы, в сквере перед входом. Обследован в 2008 г. экспедицией отдела Свода НИПФ РГП «Казреставрация» (Г.М. Камалова).

Памятник представляет архитектурно-скульптурную композицию, состоящую из вытянутой по продольной оси стелы и скульптуры солдата в рост, установленной справа от стелы. Солдат изображен в каске, гимнастерке, на плечах – плащ-палатка, на вытянутых руках держит автомат. В центре стелы, в черной рамке фамилии односельчан, погибших в годы Великой Отечественной войны, даты 1941–1945 и под ними лавровая ветвь. Левее – барельеф коленопреклоненной женской фигуры, символизирующей скорбь о погибших. Вся композиция установлена на трехступенчатый подиум. Верхняя ступень по длине меньше двух нижних. К памятнику ведет выложенная из бетонных плит дорожка. На ней перед ступенями



794. Памятник воинам-землякам, погибшим в годы Великой Отечественной войны. Фото 2008 г.

лавровый венок, внутри которого установлена горелка для Вечного огня. Материал памятника – бетон, фигуры солдата и женщины тонированы под бронзу. Высота скульптуры 2,2 м.

Лит.: Материалы обследования памятников истории и культуры Павлодарской области в 2008 г. НИИФ РГП «Казреставрация».

С.П. Пенькова

795. КУРГАННАЯ ГРУППА АКСОР (2)

Ранний железный век
(Археол.)

Расположена в 14 км к Ю.-В. от аула, на террасе между южным берегом оз. Аксор и болотистой низиной, 3 км к Ю.-В. от а. Баскудык (нежил.). Памятник выявлен и обследован в 2008 г. разведгруппой ПАЭ (В.К. Мерц).

Состоит из двух земляных курганов диам. 15 и 18 м, выс. 0,4–0,5 м, расположенных по линии С.-С.-З.-Ю.-Ю.-В. Курганы окружены рвами, имеют впадины в центре насыпей.



795 Курганная группа Аксор План



795. Курганная группа Аксор Вид с юга

Памятник характеризует погребальный обряд кочевников Прииртышья в раннем железном веке.

Лит.: Материалы ПАЭ 2008 г.

В.К. Мерц

796. КУРГАННАЯ ГРУППА БАСКУДЫК (4)

Средневековье
(Археол.)

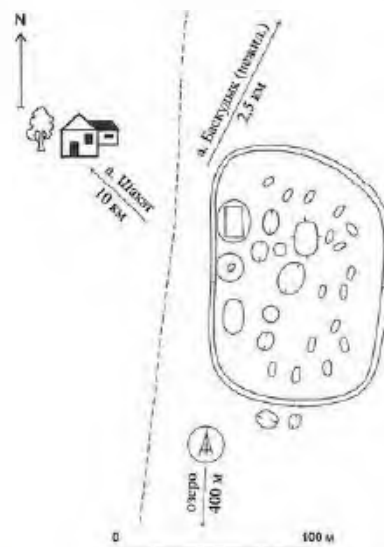
Расположена в 10 км к Ю.-В. от аула, 2,5 км к Ю.-З. от а. Баскудык (нежил.), на вершине увала, на территории и к Ю. от старого казахского кладбища. Памятник выявлен и обследован в 2008 г. разведгруппой ПАЭ (В.К. Мерц).

Состоит из четырех земляных насыпей диам. от 6 до 18 м, выс. 0,3–0,5 м, вытянутых цепочкой по линии С.-Ю. Большой курган и два маленьких восточнее него расположены в западной части кладбища. Самый крупный курган находится южнее кладбища. На нем некогда стоял триангуляционный пункт, от которого остались опоры.

Памятник характеризует погребальный обряд кочевых племен Прииртышья в средневековье.

Лит.: Материалы ПАЭ 2008 г.

В.К. Мерц



796 Курганная группа Баскудык План



796 Курганная группа Баскудык Вид с юга

УСПЕНСКИЙ РАЙОН



Курганы и могильники

- 801, 802. Курганы Кенжебай 1,2
- 803 – 807 Курганные группы Кенжебай I, II, IV–VI
- 811 – 813 Курганы Байкара 1 – 3
- 814. Курганный группа Ажиболат
- 817. Курган Айнак
- 818. Курган Жалаир
- 821. Курган Майбасар 1
- 822. Курганный группа Коссор
- 823. Курганный группа Майбасар II
- 824. Курганный группа Майкамыс
- 826. Курган Жамбайсор
- 827. Курган Лозовое
- 828 Курганный группа Лозовое
- 839. Курганный группа Малый Ажиболат
- 831 Курганы Амангельды 1, 2
- 833. Курган Базарбай
- 834. Курганный группа Амангельды
- 835. Курган Борисовка
- 836. Курган Кызылагашсор
- 837. Курган Ольховка
- 838. Курган Балказы
- 839. Курган Коссор

- 840. Курганный группа Балказы
- 841 – 844. Курганы Таволжан 1 – 4
- 845 – 847. Курганный группы Таволжан I–III

Стойка

- 809. Стойка Кенжебай

Находки

- 808. Местонахождение Кенжебай
- 847. Местонахождение Таволжан II

Общественные здания и сооружения

- 815. Здание Вознесенского штаба

Памятники истории и монументального искусства

- 798, 810, 816, 819, 820, 825, 830. Памятники воинам-землякам, погибшим в годы Великой Отечественной войны
- 799. Памятник К.А. Семенченко, Герою Советского Союза
- 800. Памятник М.И. Милевскому, Герою Советского Союза

797. УСПЕНКА

Успенка, село, административный центр района с 1935 г. Расположено на равнине Кулынды, в северо-восточной части области, в 96 км к С.-В. от областного центра г. Павлодара. Автомобильными дорогами связано с г. Павлодаром, а Шарбакты и другими населенными пунктами района и области. Ближайшая ж.-д. ст. Тузкала находится в 25 км к Ю.-Ю.-В. от села. Население 5,1 тыс. чел. (1999).

Основано в 1909 г. в урочище Уялы на бывшей заимке павлодарского купца – скотопромышленника Ф. Ожерельева прибывшими в Павлодарский уезд крестьянами-переселенцами из Черниговской и Полтавской губерний России. Первоначально называлось Ожерельевка. В 1915 г. по просьбе жителей переименовано в с. Успенское. Старейшие улицы села – современные ул. Гагарина, Ленина, Калинина. Первые переселенцы поселились на ул. Гагарина, вначале жили в землянках, затем построили саманные одно-, двухкомнатные дома. На площади в центре села стояла небольшая саманная церковь. В 1911 г. была открыта церковно-приходская школа, в 1913 г. под школу использовался саманный дом купца Ожерельева. К 1917 г. село состояло из 250 дворов.

До 1923 с. Успенка входило в Белоцерковскую, в 1923 – 1928 гг. в Октябрьскую волости Павлодарского уезда Семипалатинской губернии, в 1928 – 1930 гг. в Цюрупинский район Павлодарского округа, после упразднения округа в 1932 – 1938 гг. в Восточно-Казахстанскую область, с 1935 г. – административный центр Лозовского района Восточно-Казахстанской области. В 1938 г. с. Успенка с районом вошло в состав Павлодарской области.

Застройка и планировка села сформировались за годы социалистического строительства. В 1929 г. в селе образован колхоз «Путь к коммунизму» с молочно-товарной, овце- и конефермами. В 30-е гг. 20 в. в Успенке построена районная больница, перестроена церковь под начальную школу, открыты родильная хата, семилетняя школа, радиоузел и др. В 1935 г. население села насчитывало 1700 чел. В 1938 г. колхоз «Путь к коммунизму» был переименован в колхоз им. Сталина.

В 40-е гг. построены электростанция, средняя школа, детский сад, открыт районный Дом пионеров.

Освоение целинных и залежных земель в Казахстане в 1954 – 1960 гг. обусловило ускоренное развитие и рост села. В 1954 г. колхоз в Успенке переименован в «Авангард». В годы целины в селе созданы автопредприятие для перевозки зерна и грузов, училище механизаторов сельского хозяйства № 95 (с 1965 – специальное производственно-техническое училище (СПТУ)

№ 95, с 1984 – СПТУ № 25, ныне профессиональная школа № 25).

Особенно бурное строительство в селе развернулось, начиная с 60-х 20 в. С 1963 г. после ликвидации Лозовского района с. Успенка – административный центр Успенского района, с 1964 г. – центральная усадьба молочного колхоза им. Ленина, созданного на базе объединения колхозов «Авангард» и «Смычка».

Село благоустраивается, асфальтируются улицы, возводятся многоэтажные дома, в дома проводятся газ, вода, центральное отопление. В 60–80-е 20 в. в Успенке построены быткомбинат, промкомбинат, предприятие «Сельхозэнерго», две средние школы, пять детсадов, музыкальная школа, ДЮСШ, парк отдыха, автовокзал, узел связи.

В с. Успенка находятся автотранспортные предприятия, строительные организации, маслозавод, хлебоприемный пункт. Имеются три общеобразовательные школы (две русские и одна казахская), Дом культуры, кинотеатр, стадион, автостанция. В 2001 г. открыт историко-краеведческий музей. В центре села на площади установлены памятник воинам-землякам, погибшим в годы Великой Отечественной войны, бюсты Героев Советского Союза К.А. Семенченко и М.И. Милевского. На доме, где жил К.А. Семенченко (уроженец с. Успенка), установлена мемориальная доска.

В окрестностях аула на расстоянии 8–13 км находятся археологические памятники: курганы Кенжебай 1,2 и курганные группы Кенжебай I–VI раннего железного века и средневековья, местонахождения орудий и стоянка Кенжебай неолитического времени.

Лит.: Котова Г. Отцы и дети (из истории села Успенки) // Сельские будни. 5 ноября 1996; Павлодарское Прииртышье. Энциклопедия. Павлодар, 2003. С. 601; Справочник по административно-территориальному делению Казахстана (август 1920 г. – декабрь 1936 г.). Алма-Ата, 1959. С. 225–226.

Ф.П. Григорьев

798. ПАМЯТНИК ВОИНАМ-ЗЕМЛЯКАМ, погибшим в годы Великой Отечественной войны 1967 г.

(Ист., иск.)

Находится по ул. Ленина, в центре села, на площади около здания районной библиотеки. Доминирует в окружающем пространстве. Обследован в 2007 г. экспедицией отдела Свода НИПФ РГП «Казреставрация» (Г.М. Камалова).

Памятник представляет архитектурно-скульптурную композицию. Центром композиции является пилон, шестиугольный в плане, близкий к треугольнику за счет чередования широких (3 м) и узких (1 м) граней. В верхней части пилона на двух широких гранях накладные пятиконеч-

ные звезды, на третьей – орден «Отечественная война», ниже – накладные плиты со словами: «Подвиг ваш бессмертен». У подножия пилона на каждой широкой грани по шесть мемориальных плит с фамилиями односельчан, погибших в годы Великой Отечественной войны. Над ними прикреплены плиты с датами 1941 и 1945 гг. Перед каждой узкой гранью пилона на высоких поста-ментах установлены скульптуры в рост моряка... плащ-палатке с автоматом в руках; пехотинца в шинели с непокрытой головой, который держит поставленную впереди винтовку, и медсестры в гимнастерке с санитарной сумкой через плечо.

Вся композиция сооружена на шестигранном основании. На площадке вокруг памятника высажены цветы. По ее периметру выложен бордюр. За бордюром по линии узкой грани со скульптурой моряка на квадратной площадке пятиконечная звезда для Вечного огня.

Материал памятника – бетон, скульптуры пехотинца и медсестры тонированы в зеленовато-желтый цвет, моряка – в черный. Облицовка выполнена мраморными плитками бело-розового цвета. Высота стелы 7 м, основания – 4, скульптур – 2 м.

Лит.: Материалы обследования памятников истории и культуры Павлодарской области в 2007 г. НИПФ РГП «Казреставрация».

С.П. Пенькова



798. Памятник воинам-землякам, погибшим в годы Великой Отечественной войны. Фото 2007 г.

799. ПАМЯТНИК К.А. СЕМЕНЧЕНКО, Герою Советского Союза

2007 г.

(Ист.)

Находится по ул. Ленина, в центре села, на площади около здания Успенской районной библиотеки. Обследован в 2007 г. экспедицией отдела Свода НИПФ РГП «Казреставрация» (Г.М. Камалова).

Памятник расположен справа от памятника землякам, погибшим в годы Великой Отечественной войны, рядом с памятником Герою Советского Союза М. И. Милевскому. Памятники представляют единую композицию, у них одинаковые постаменты и оформление их лицевых граней, благоустройство и озеленение.

Семенченко К.А. (1896 – 1969). В 1909 г. семья Семенченко переселилась с Украины в с. Успенка Лозовского (ныне Успенского) района Павлодарской области. К.А. Семенченко – участник первой мировой войны, в годы гражданской войны – активный участник борьбы с колчаковщиной. В Советских Вооруженных силах К.А. Семенченко прослужил с 1919 по 1947 гг., прошел путь от рядового до генерала.

19-я танковая дивизия, которой командовал К.А. Семенченко, дислоцировалась в районе Ровно и в первые же дни фашистского нападения на Советский Союз приняла на себя удары



799. Памятник Герою Советского Союза К.А. Семенченко. Фото 2007 г.

гитлеровских танковых войск. Видя огромный перевес в силах на стороне гитлеровцев, Семенченко бросился на бронемашине вперед, увлекая за собой танкистов. В этом первом бою генерал Семенченко был в самых горячих местах, своим мужеством и отвагой воодушевлял танкистов. В результате противник потерял шестнадцать танков. Продолжая вести тяжелые бои подошедшими резервами врага, 19-я танковая дивизия выполнила боевое задание командования – продвижение танковых колонн фашистов было задержано. Через месяц после начала войны, 22 июля 1941 г., Указом Президиума Верховного Совета СССР К.А. Семенченко было присвоено звание Героя Советского Союза. Семенченко стал первым казахстанцем, удостоенным этого высшего знака отличия за боевую доблесть.

После войны был командующим бронетанковыми войсками Ленинградского военного округа.

Памятник высечен из блока гранита подпрямоугольной формы и представляет барельефный портрет К.А. Семенченко. Фон вокруг барельефа несколько заглублен и оставлен шероховатым. Памятник установлен на прямоугольном в сечении постаменте. На лицевой его грани справа наклеена медаль «Золотая Звезда», слева надпись: «Герой Советского Союза генерал-майор танковых войск Кузьма Александрович Семенченко». К памятнику ведут ступени.

Лит.: Книга памяти. Павлодарская область. Т. 3. Алматы, 1997. С. 312–313; Материалы обследования памятников истории и культуры Павлодарской области в 2007 г. НИПФ РГП «Казреставрация».

С.П. Пенькова

800. ПАМЯТНИК М.И. МИЛЕВСКОМУ,

Герою Советского Союза

2007 г.

(Ист.)

Находится на ул. Ленина, в центре села, на площади около здания Успенской районной библиотеки. Обследован в 2007 г. экспедицией отдела Свода НИПФ РГП «Казреставрация» (Г.М. Камалова).

Памятник расположен рядом с памятником Герою Советского Союза К. А. Семенченко.

М.И. Милевский родился в 1923 г. в с. Павловка Лозовского района (ныне Успенского) Павлодарской области. В феврале 1942 г. был призван в Красную Армию, воевал на Ленинградском, Южном, 4-м Украинском, Прибалтийском, Белорусском фронтах. 5 февраля 1945 г. в полке Занд (Восточная Пруссия) командир орудия сельского истребительного противотанкового взвода 3-й гвардейской стрелковой Волновской Краснознаменной дивизии старший сержант Максим Милевский и его боевые друзья, отразив в одиночку контратаки врага и уничтожив при этом

шестьдесят гитлеровцев, удержали занимаемый рубеж, помогли стрелковым подразделениям восстановить положение.

Указом Президиума Верховного Совета СССР от 19 апреля 1945 г. старшему сержанту Милевскому Максиму Ивановичу присвоено звание Героя Советского Союза.

После демобилизации в октябре 1945 г. работал диспетчером автопарка в Назаровской МТС, шофером, затем председателем сельсовета, председателем колхоза, директором Успенской автобазы.

Памятник высечен из блока гранита, по форме близкого к квадрату, верхняя грань которого срезана под углом, и представляет собой барельефный портрет М.И. Милевского. Фон вокруг барельефа обработан расходящимися от него линиями-лучами, что обогащает его пластическое и образное решение. Блок установлен на прямоугольный в сечении постамент. На его лицевой грани накладное изображение медали «Золотая Звезда» Героя Советского Союза и надпись: «Герой Советского Союза Максим Иванович Милевский».

Лит.: Книга памяти. Павлодарская область. Т. 3. Алматы, 1997. С. 314; Материалы обследования памятников истории и культуры Павлодарской области в 2007 г. НИПФ РГП «Казреставрация».

С.П. Пенькова



800. Памятник Герою Советского Союза М. И. Милевскому Фото 2007 г.

801. КУРГАН КЕНЖЕБАЙ 1

Средневековье
(Археол.)

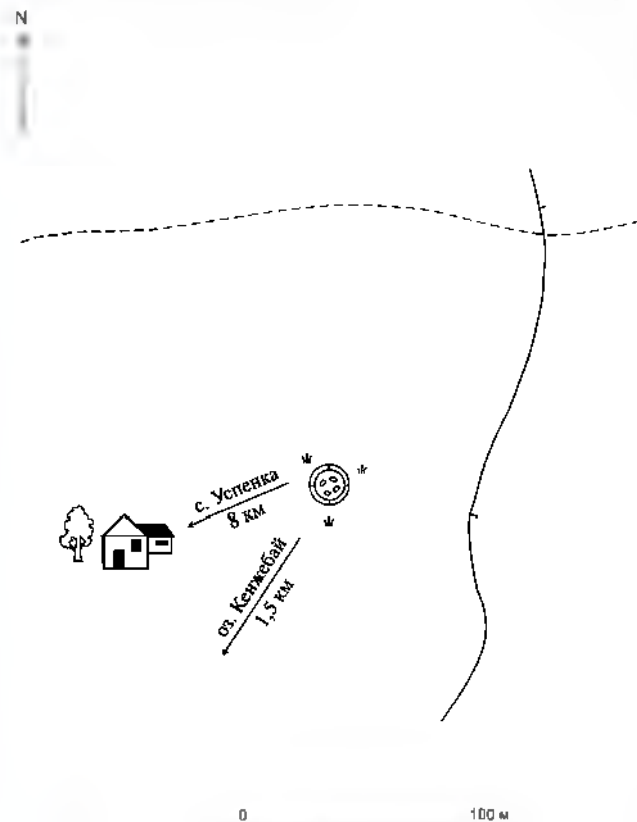
Расположен в 8 км к С.-В. от села, 1,5 км к З. от оз. Кенжебай, на вершине увала к С. от безымянной озерной котловины. Памятник обследован в 2008 г. разведгруппой ПАЭ (В.К. Мерц).

Насыпь кургана диам. 8 м, выс. 0,2 м сооружена из земли, изрыта норами животных.

Памятник характеризует погребальный обряд и материальную культуру кочевых племен Прииртышья в средневековье.

Лит.: Материалы ПАЭ 2008 г.

В.К. Мерц



801. Курган Кенжебай 1. План-схема



801. Курган Кенжебай 1. Вид с юга

802. КУРГАН КЕНЖЕБАЙ 2

Ранний железный век
(Археол.)

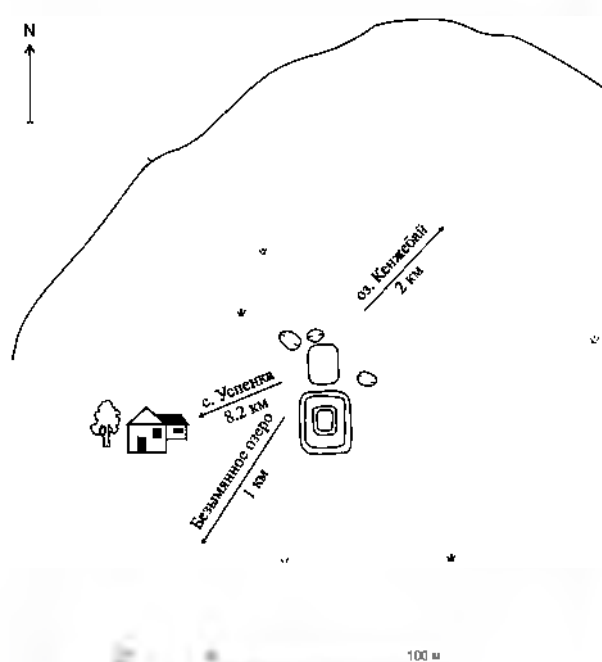
Расположен в 8,2 км к С.-В. от села, 2 км к Ю.-З. от оз. Кенжебай, на вершине увала, 1 км к С.-В. от безымянной озерной котловины. Памятник обследован в 2008 г. разведгруппой ПАЭ (В.К. Мерц).

Насыпь кургана подпрямоугольной формы, размерами 14 × 18 м, выс. 0,8 м, с плоской вершиной. Сооружена из земли. С южной стороны кургана расположен небольшой оплывший мазар, обвалованный со всех сторон грунтовой насыпью.

Памятник характеризует погребальный обряд и материальную культуру кочевников Прииртышья в раннем железном веке.

Лит.: Материалы ПАЭ 2008 г.

В.К. Мерц



802. Курган Кенжебай 2. План-схема



802. Курган Кенжебай 2. Вид с севера

803. КУРГАННАЯ ГРУППА КЕНЖЕБАЙ I (6)

Ранний железный век, средневековье
(Археол.)

Расположена в 9 км к С.-В. от села, 1,5 км к Ю.-З. от оз. Кенжебай, на увале между озерными долинами, на краю старого пахотного поля. Памятник обследован в 2008 г. разведгруппой ПАЭ (В.К. Мерц).

Состоит из большого и пяти маленьких земляных курганов. Диаметры курганов от 3 до 26 м, высоты от 1 до 1,5 м. Самый крупный расположен в 120 м к С. от остальных, датируется ранним железным веком. Мелкие курганы относятся к средневековому периоду. Рядом с ними находятся более поздние захоронения.

Памятник характеризует погребальный обряд и материальную культуру кочевников Прииртышья в раннем железном веке и в средневековье.

Лит.: Материалы ПАЭ 2008 г.

В.К. Мерц



803. Курганная группа Кенжебай I. План



803. Курганная группа Кенжебай I. Крупный курган. Вид с юго-запада

804. КУРГАННАЯ ГРУППА КЕНЖЕБАЙ II (4)

Ранний железный век, средневековье
(Археол.)

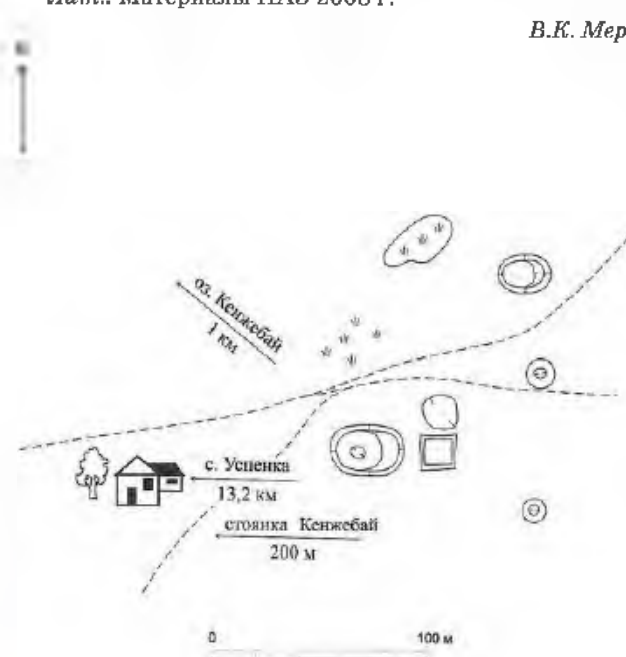
Расположена в 13,2 км к В. от села, 1 км к Ю.-В. от оз. Кенжебай, на краю увала, рядом с заброшенной летовкой. Памятник обследован в 2008 г. разведгруппой ПАЭ (В.К. Мерц).

Состоит из четырех земляных насыпей диаметрами от 11 до 16 м, высоты 0,2–0,7 м. Более крупные северный и западный курганы овально-подпрямоугольной формы, окружены ровиками. С восточной стороны курганов между насыпью и ровиком – площадки шириной до 5 м. Крупные курганы датируются ранним железным веком. Более мелкие плоские курганы относятся к среднему веку. Почти на всех курганах имеются впадины.

Памятник характеризует погребальный обряд и материальную культуру кочевников Прииртышья в раннем железном веке и в средневековье.

Лит.: Материалы ПАЭ 2008 г.

В.К. Мерц



804. Курганная группа Кенжебай II. План



804. Курганная группа Кенжебай II. Вид с запада

805. КУРГАННАЯ ГРУППА КЕНЖЕБАЙ IV (6)

Средневековье

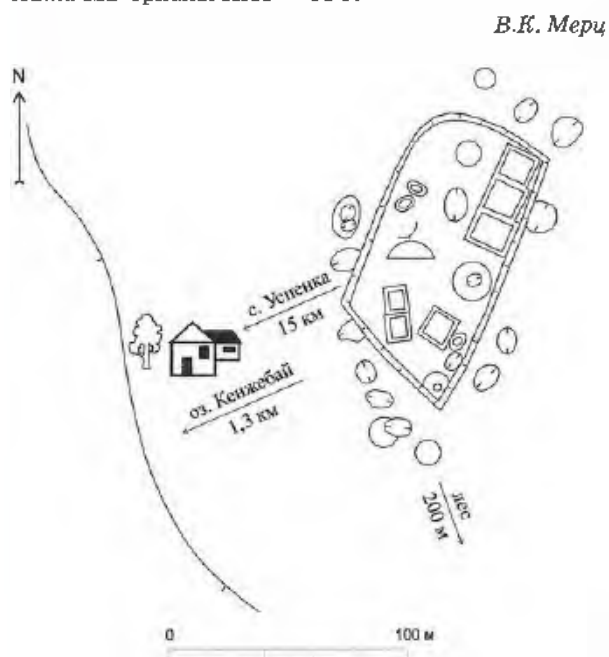
(Археол.)

Расположена в 15 км к С.-В. от села, 1,3 км к С.-В. от оз. Кенжебай, на вершине увала, на старом казахском кладбище со рвом и валом снаружи. Памятник обследован в 2008 г. разведгруппой ПАЭ (В.К. Мерц).

Состоит из шести земляных насыпей диам. от 7 до 15 м, выс. 0,1–0,5 м. Курганы вытянуты в линию с С.-С.-В. на Ю.-Ю.-З. Три кургана находятся на территории обвалованного кладбища, три – за его пределами: один с северо-восточной стороны кладбища, два – с юго-западной. Курганы частично повреждены при обваловке кладбища и более поздними захоронениями.

Памятник характеризует погребальный обряд и материальную культуру кочевых племен Прииртышья в средневековье.

Лит.: Материалы ПАЭ 2008 г.



805. Курганная группа Кенжебай IV. План



805. Курганная группа Кенжебай IV. Вид с юго-востока

806. КУРГАННАЯ ГРУППА КЕНЖЕБАЙ V (2)

Средневековье

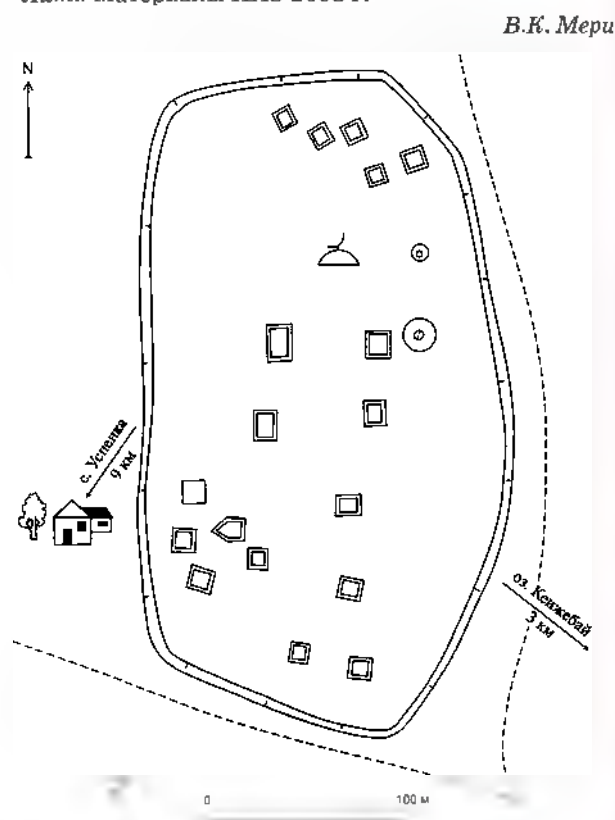
(Археол.)

Расположена в 9 км к С.-С.-В. от села, 3 км к С.-З. от оз. Кенжебай, на современном казахском кладбище, окопанном рвом и валом. Памятник обследован в 2008 г. разведгруппой ПАЭ (В.К. Мерц).

Состоит из двух земляных насыпей диам. 9 и 17 м, выс. 0,3–0,8 м, расположенных по линии Ю.-С. Курганы имеют небольшие впадины.

Памятник характеризует погребальный обряд и материальную культуру кочевых племен Прииртышья в средневековье.

Лит.: Материалы ПАЭ 2008 г.



806. Курганная группа Кенжебай V. План



806. Курганная группа Кенжебай V. Вид с севера

807. КУРГАННАЯ ГРУППА КЕНЖЕБАЙ VI (7)

Средневековье
(Археол.)

Расположена в 8 км к С.-С.-В. от села, 3,5 км к С.-З. от оз. Кенжебай, 1 км к Ю.-З. от казахского кладбища, на котором расположена курганная группа Кенжебай V. Обследована в 2008 г. разведгруппой ПАЭ (В.К. Мерц).

Состоит из семи земляных насыпей диам. от 4 до 20 м, выс. 0,1–0,9 м, расположенных бессистемно в широтном направлении.

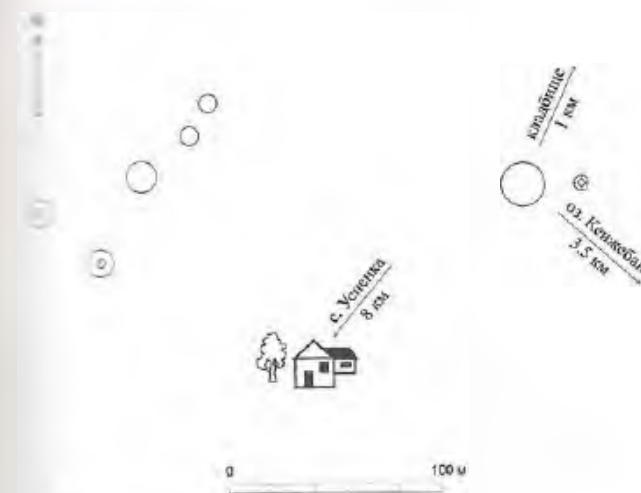
Памятник характеризует погребальный обряд и материальную культуру кочевников Прииртышья в средневековье.

Лит.: Материалы ПАЭ 2008 г.

В.К. Мерц



807. Курганная группа Кенжебай VI. Вид с востока



807. Курганная группа Кенжебай VI. План

808. МЕСТОНАХОЖДЕНИЕ КЕНЖЕБАЙ

Неолит
(Археол.)

Расположено в 10 км к Ю.-В от села, 1 км к Ю.-З. от оз. Кенжебай, на небольшом всхолмлении, по которому проходит проселочная дорога.

Памятник обследован в 2008 г. разведгруппой ПАЭ (В.К. Мерц).

На остатках сырцовых, сильно оплывших стросений старой зимовки обнаружены мелкие кремневые сколы из яшмы и светло-серой породы, характерные для индустрии неолита. Находки позволяют предположить, что поблизости находится неолитическая стоянка, с территории которой брался грунт для построек зимовки. Обнаружить ее пока не удалось. Коллекция сборов подъемного материала хранится в Центре археологических исследований ПГУ им. С. Торайгырова.

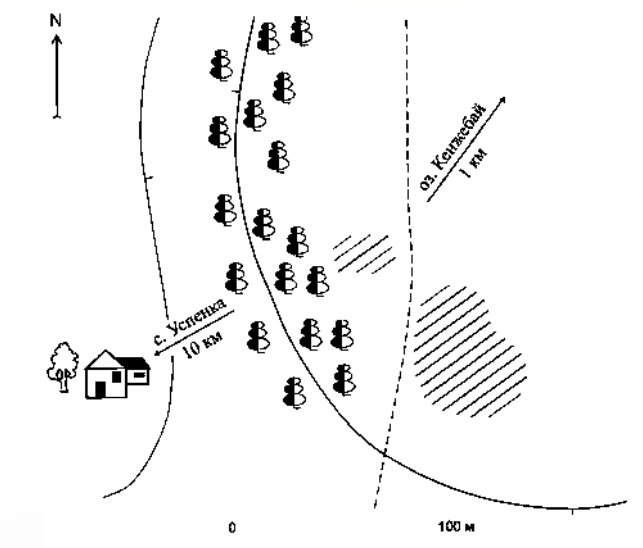
Памятник характеризует степень расселения и хозяйственную деятельность племен Прииртышья в неолите.

Лит.: Материалы ПАЭ 2008 г.

В.К. Мерц



808. Местонахождение Кенжебай. Вид с северо-востока



808. Местонахождение Кенжебай. План-схема

809. СТОЯНКА КЕНЖЕБАЙ

Неолит
(Археол.)

Расположена в 13 км к В. от села, 1 км к Ю.-В. от оз. Кенжебай, на склоне увала, у небольшого, углубленного землеройной техникой бидайка,

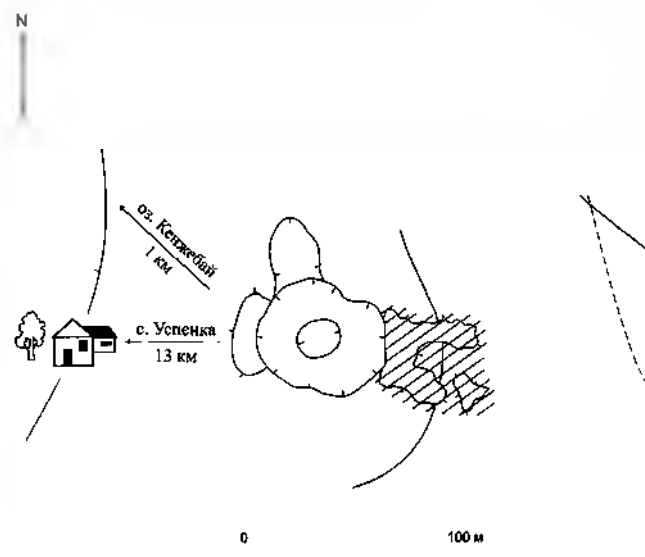
использовавшегося как поилка для скота. Памятник обследован в 2008 г. разведгруппой ПАЭ (В.К. Мерц).

Мелкие фрагменты керамики и изделия каменной индустрии из яшмы, кварцита и светло-серо-коричневой породы обнаружены на выбросах грунта с восточной стороны бидайка. Среди подъемного материала – ножевидные пластины, скребки, обломки орудий и отходы производства. Была сделана зачистка борта бидайка. Выявлена следующая стратиграфия: отвал – 7–8 см, почвенный слой – 20–22 см, далее идет материковый слой – светло-серая супесь с вкраплениями марганца. Артефактов при зачистке стенки бидайка не обнаружено. Коллекция находок хранится в Центре археологических исследований ПГУ им. С. Торайгырова.

Памятник характеризует степень расселения и хозяйственную деятельность племен Прииртышья в неолите.

Лит.: Материалы ПАЭ 2008 г.

В.К. Мерц



809. Стоянка Кенжебай. План-схема



809 Стоянка Кенжебай. Вид с юго-востока

с. БОГАТЫРЬ

810. ПАМЯТНИК ВОИНАМ-ЗЕМЛЯКАМ, ПОГИБШИМ В ГОДЫ ВЕЛИКОЙ ОТЕЧЕСТВЕННОЙ ВОЙНЫ (Ист.)

Находится на ул. Советов, в центре села, в сквере рядом с Домом культуры. Обследован в 2008 г. экспедицией отдела Свода НИПФ РГП «Казреставрация» (Г. М. Камалова).

Памятник представляет композицию из высокого пилона и трех скульптур в рост, установленных на постаменте из трех прямоугольных в сечении объемов. Средний объем самый высокий, два боковых ниже и меньше по ширине. Верх постамента подчеркнут полочками. На пилоне накладное изображение ордена Победы и текст: «Они погибли за Родину». В центре скульптура солдата в военной форме, каске, плащ-палатке с автоматом в руках, справа от него партизан в тулупе, держит ружье, слева – медсестра с полевой сумкой через плечо. На лицевых гранях постамента мемориальные плиты с фамилиями земляков, погибших в годы Великой Отечественной войны. Памятник установлен на двухступенчатую прямоугольную площадку-основание. Перед памятником разбита клумба в виде пятиконечной звезды. Материал – бетон. Фигуры тонированы черным цветом. Пилон и постамент побелены. Высота памятника 8 м, фигур в рост – по 2,5 м. Стилобат по периметру огорожен штакетником.

Лит.: Материалы обследования памятников истории и культуры Павлодарской области в 2008 г. НИПФ РГП «Казреставрация».

С.П. Пенькова



810 Памятник воинам-землякам, погибшим в годы Великой Отечественной войны. Фото 2008 г.